











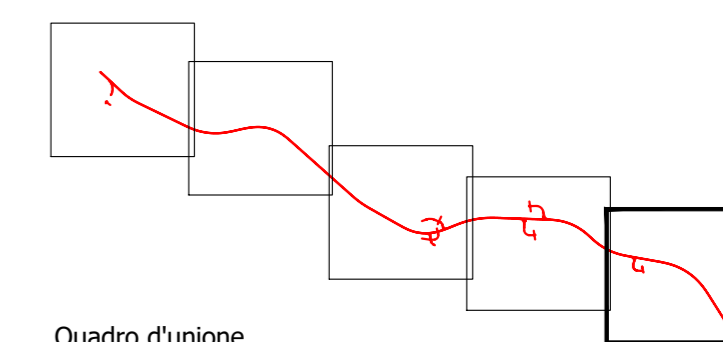


Comune di Gela

LEGENDA

-  Tracciato di progetto
-  Confini comunali
-  Bacino di visibilità
- Visuali**
-  Visuali ravvicinate e dirette
-  Visuali ravvicinate e filtrate da condizionamenti visivi
-  Visuali lontane e dirette
-  Visuali lontane e filtrate da condizionamenti visivi
- Barriere visive**
-  Fronti edificati
-  Vegetazione
-  Muri
-  Rilievi collinari
-  Serre



Sanas
GRUPPO FS ITALIANE

Direzione Progettazione e Realizzazione Lavori

S.S. n.626 della "Valle del Salso"
Lotti 7' e 8' e completamento della Tangenziale di Gela
Itinerario Gela – Agrigento – Castelvetro

PROGETTO DEFINITIVO COD. PA83

PROGETTAZIONE: **ANAS - DIREZIONE PROGETTAZIONI E REALIZZAZIONE LAVORI**


PROGETTISTA:
Responsabile integrazioni specialistiche Dott. Ing. Giovanni Piazza
Responsabile Tracciato stradale Dott. Ing. Massimo Capasso
Responsabile Strutture Dott. Ing. Giovanni Piazza
Responsabile Idraulica, Geotecnica e Impianti Dott. Ing. Sergio Di Maio
Responsabile Ambiente e SIA Dott. Ing. Francesco Ventura

GRUPPO DI PROGETTAZIONE

GEOLOGO:
Geol. Enrico Curcuruto



COORDINATORE SICUREZZA IN FASE DI PROGETTAZIONE:
Dott. Ing. Sergio Di Maio



RELAZIONE PAESAGGISTICA
CARTA DELLA PERCEZIONE VISIVA 5/5



CODICE PROGETTO		NOME FILE		REVISIONE	SCALA:
PROGETTO	LV. PROG. ANNO				
DPPA0083	D 19	T00IA05AMBCT18-22A_Perc_Visiva			1:5.000
		CODICE ELAB. T00IA05AMBCT22		B	
D					
C					
B	REVISIONE PER ADEMPIMENTO CSLPP	MAR.2021	B.ZMEI	F.VENTURA	G.PIAZZA
A	EMISSIONE	FEB.2020	S.COCHI	F.VENTURA	G.PIAZZA
REV.	DESCRIZIONE	DATA	REDATTO	VERIFICATO	APPROVATO