

S.S. n.626 della "Valle del Salso"  
Lotti 7° e 8° e completamento della Tangenziale di Gela  
Itinerario Gela – Agrigento – Castelvetro

**PROGETTO DEFINITIVO**

COD. PA83

**PROGETTAZIONE:** ANAS - DIREZIONE PROGETTAZIONE E REALIZZAZIONE LAVORI

**PROGETTISTA:**

Responsabile Integrazioni specialistiche Dott. Ing. Giovanni Piazza

Responsabile Tracciato stradale Dott. Ing. Massimo Capasso

Responsabile Strutture Dott. Ing. Giovanni Piazza

Responsabile Idraulica, Geotecnica e Impianti Dott. Ing. Sergio Di Maio

Responsabile Ambiente e SIA Dott. Ing. Francesco Ventura

**GRUPPO DI PROGETTAZIONE**



**GEOLOGO:**

Geol. Enrico Curcuruto

**COORDINATORE SICUREZZA IN FASE DI PROGETTAZIONE:**

Dott. Ing. Sergio Di Maio

**VISTO: IL RESPONSABILE DEL PROCEDIMENTO**

Dott. Ing. Maria Coppola



**PIANO DI UTILIZZO DELLE TERRE**

**Planimetria ubicazione indagini**



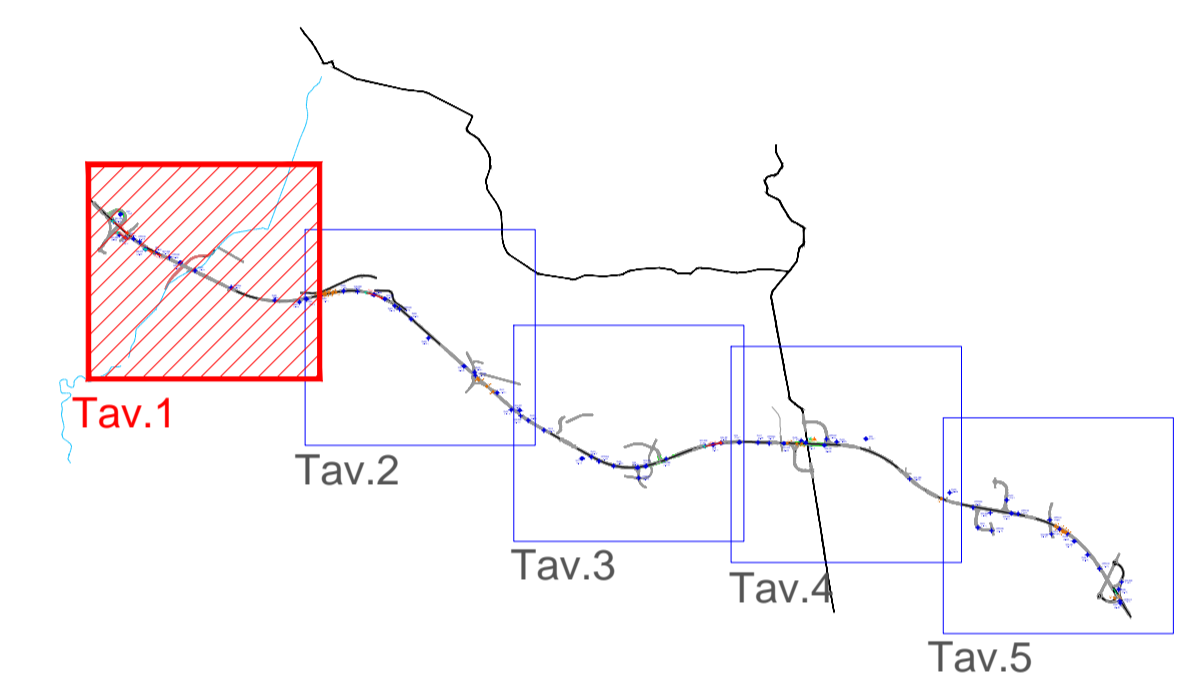
CODICE PROGETTO		NOME FILE		REVISIONE	SCALA:
PROGETTO	LIV. PROG. ANNO	PA83_T00GE00PUTPL09_A			
DPPA0083	D 19	CODICE ELAB.	T00GE00PUTPL09	A	1:10.000
D		-	-	-	-
C		-	-	-	-
B		-	-	-	-
A	EMISSIONE	FEB.2020	R. CHIANELLO	E. CURCURUTO	G.PIAZZA
REV.	DESCRIZIONE	DATA	REDATTO	VERIFICATO	APPROVATO

# LEGENDA

INDAGINI GEOGNOSTICHE, SISMICHE E AMBIENTALI NOVEMBRE 2019

-  **Sn** Sondaggio a Carotaggio Continuo  
Quota rilevata (s.l.m.)
-  **Sn-DH** Sondaggio a c.c. con Down-Hole  
Quota rilevata (s.l.m.)
-  **Sn-PZ** Sondaggio a c.c. con Piezometro  
Quota rilevata (s.l.m.)
-  **CPTU<sub>n</sub>** Prova CPTu  
Quota rilevata (s.l.m.)
-  **Pzn** Pozzetto Geognostico  
Quota rilevata (s.l.m.)
-  **Pzn-b** Pozzetto Esplorativo  
Quota rilevata (s.l.m.)
-  **MASW<sub>n</sub>** Prova Sismica MASW
-  **RIFR<sub>n</sub>** Prova Sismica a Rifrazione
-  **Stesa Sismica Inizio**
-  **Stesa Sismica Fine**

# INQUADRAMENTO



# PLANIMETRIA UBICAZIONI INDAGINI



**PROJECT:**  
PROGETTAZIONE DEFINITIVA ALL'INTERVENTO S.S. 626 - S.S. 115 "ITINERARIO GELA-AGRIGENTO-CASTELVETRANO, S.S. N. 115 SUD OCCIDENTALE SICULA S.S. N. 626 DELLA VALLE DEL SALSO". LAVORI DI COSTRUZIONE DEI LOTTI 7° E 8° DELLA S.S. 626 E COMPLETAMENTO DELLA TANGENZIALE DI GELA

**LOCATION:**  
COMUNI DI BUTERA E GELA (CL)

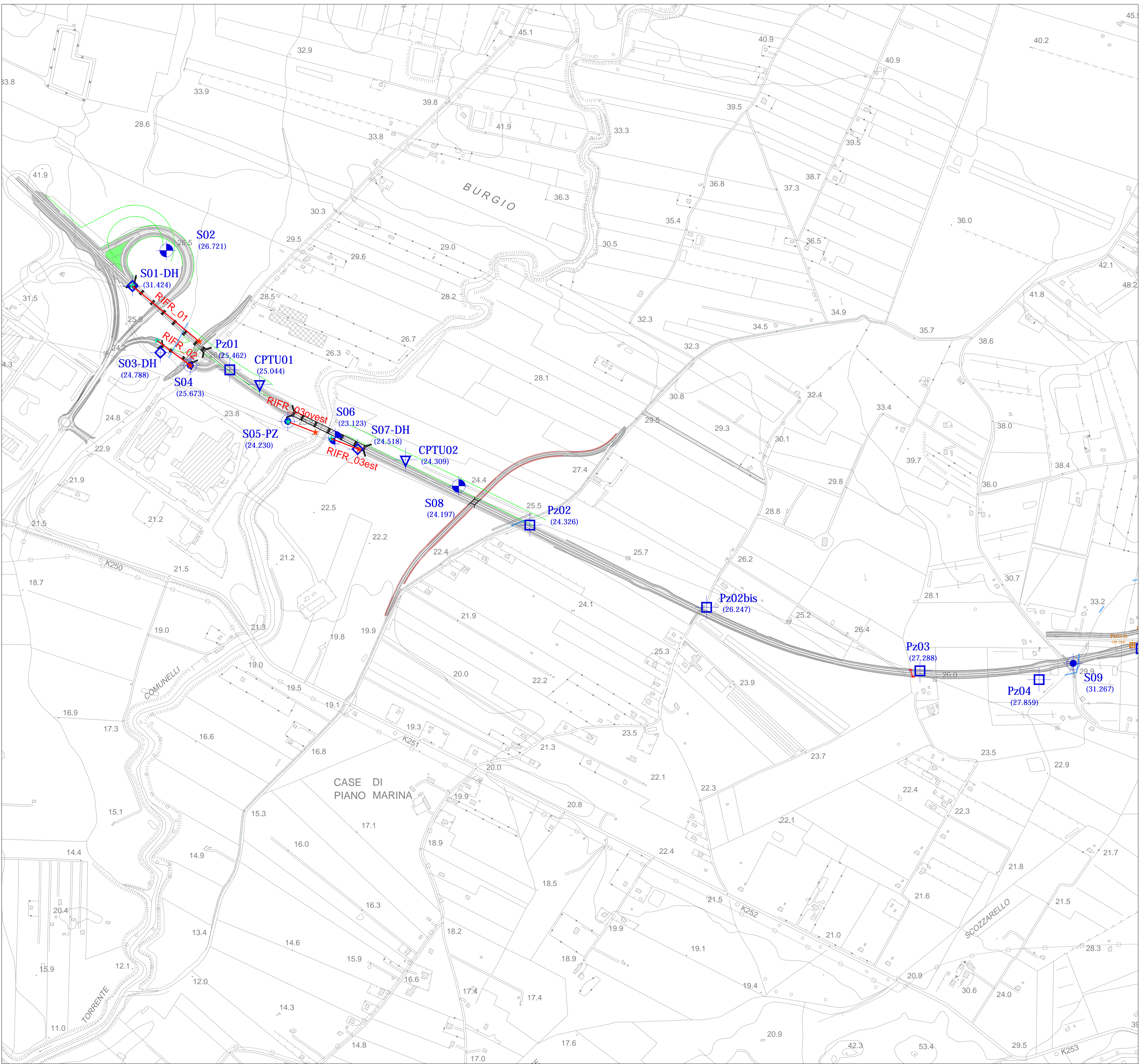
**CLIENT:**  
ANAS S.p.A.

**OBJECT:**  
PLANIMETRIA UBICAZIONE INDAGINI  
TAVOLA 1 DI 5



Tecno in Ref.: R.C. 167/19  
Revision n.: 00  
Date: novembre 2019  
Description: emissione  
Scale: 1:5.000

Redacted by: Dott. P.I. Antonio Atzeni  
Reviewed by: Dr.ssa Geol. Maria Gabriella Vadalà  
Approved by: Dr. Geol. Lucio Amato  
Document code: GE\_PU\_GEO\_Tav1.pdf

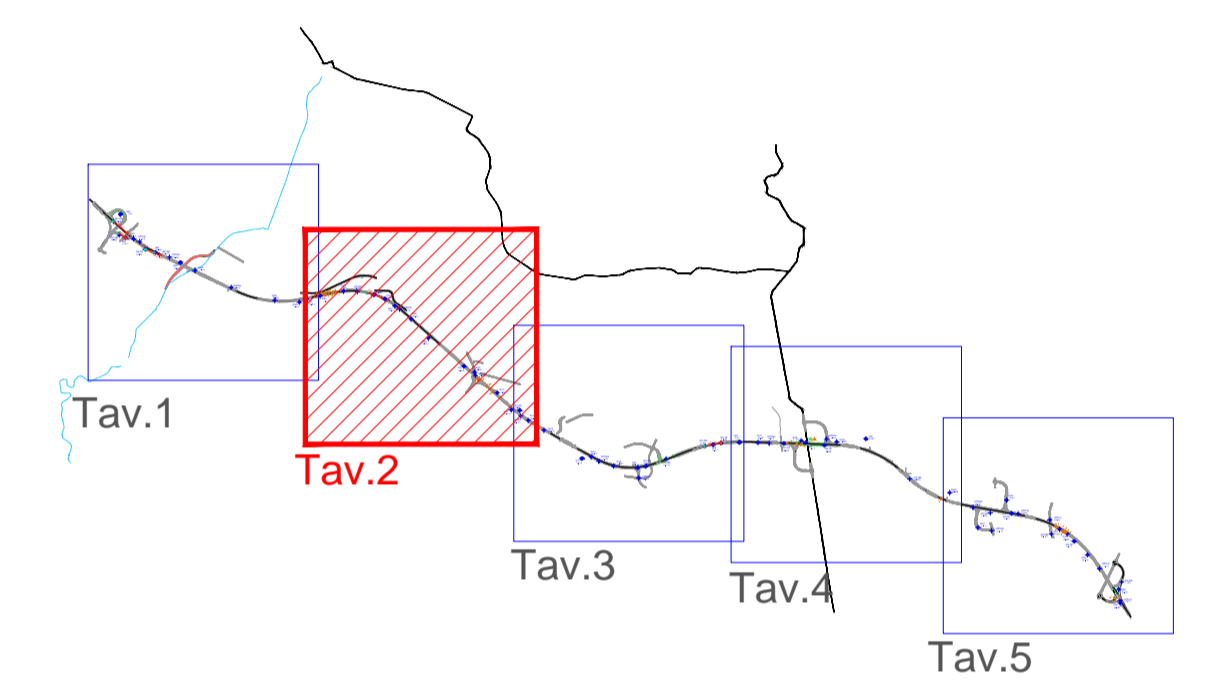


# LEGENDA

INDAGINI GEOGNOSTICHE, SISMICHE E AMBIENTALI NOVEMBRE 2019

-  **Sn** Sondaggio a Carotaggio Continuo  
Quota rilevata (s.l.m.)
-  **Sn-DH** Sondaggio a c.c. con Down-Hole  
Quota rilevata (s.l.m.)
-  **Sn-PZ** Sondaggio a c.c. con Piezometro  
Quota rilevata (s.l.m.)
-  **CPTUn** Prova CPTu  
Quota rilevata (s.l.m.)
-  **Pzn** Pozzetto Geognostico  
Quota rilevata (s.l.m.)
-  **Pzn-b** Pozzetto Esplorativo  
Quota rilevata (s.l.m.)
-  **MASWn** Prova Sismica MASW
-  **RIFRn** Prova Sismica a Rifrazione
-  **Stesa Sismica Inizio**
-  **Stesa Sismica Fine**

# INQUADRAMENTO



# PLANIMETRIA UBICAZIONI INDAGINI

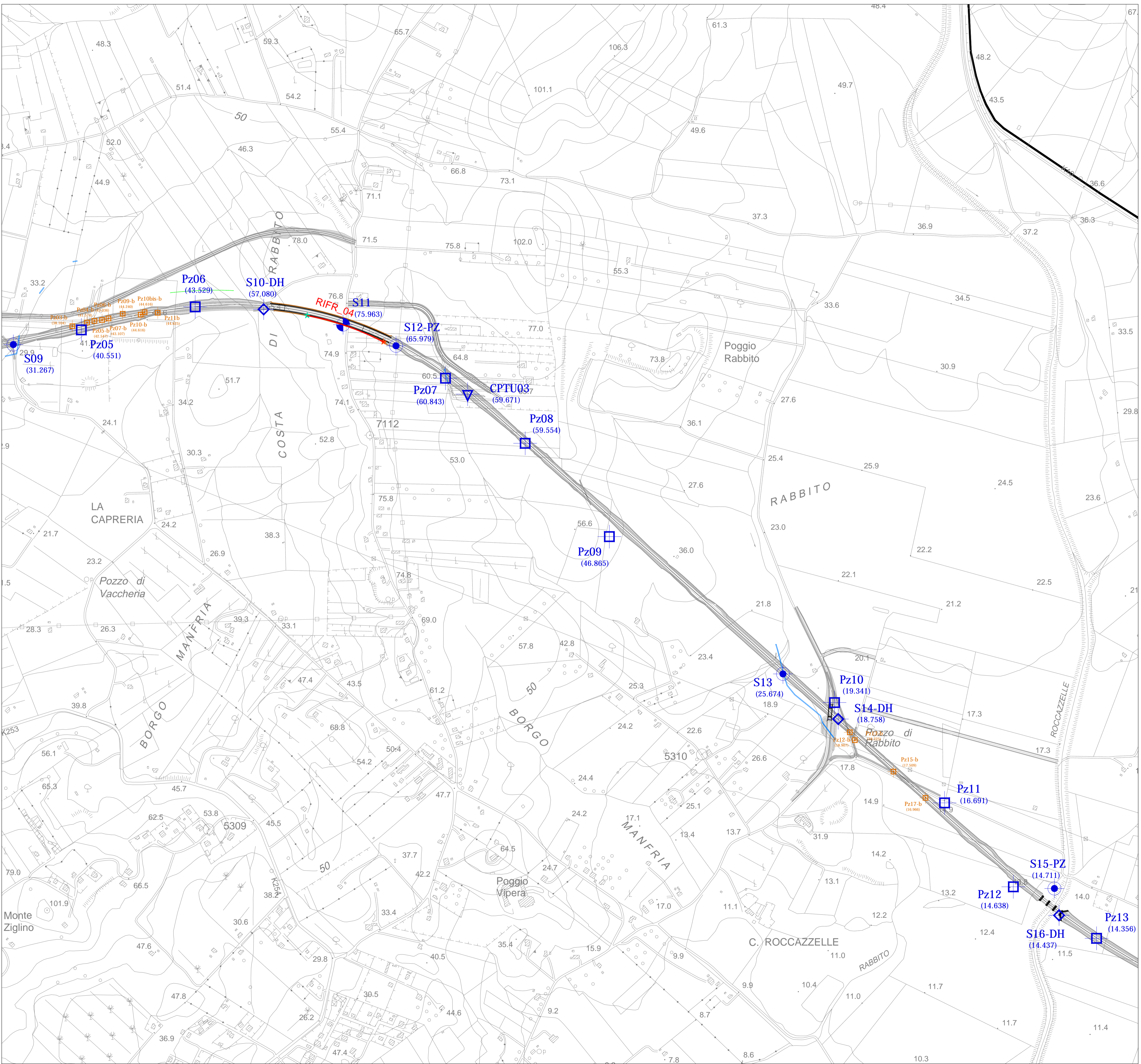
**TECNOIN**  
GEO SOLUTIONS

**PROJECT:**  
PROGETTAZIONE DEFINITIVA ALL'INTERVENTO S.S. 626 - S.S. 115 "ITINERARIO GELA-AGRIGENTO-CASTELVETRANO. S.S. N. 115 SUD OCCIDENTALE SICULA S.S. N. 626 DELLA VALLE DEL SALSO". LAVORI DI COSTRUZIONE DEI LOTTI 7° E 8° DELLA S.S. 626 e COMPLETAMENTO DELLA TANGENZIALE DI GELA

**LOCATION:**  
COMUNI DI BUTERA E GELA (CL)

**CLIENT:**  
ANAS S.p.A.

**OBJECT:**  
PLANIMETRIA UBICAZIONE INDAGINI  
TAVOLA 2 DI 5

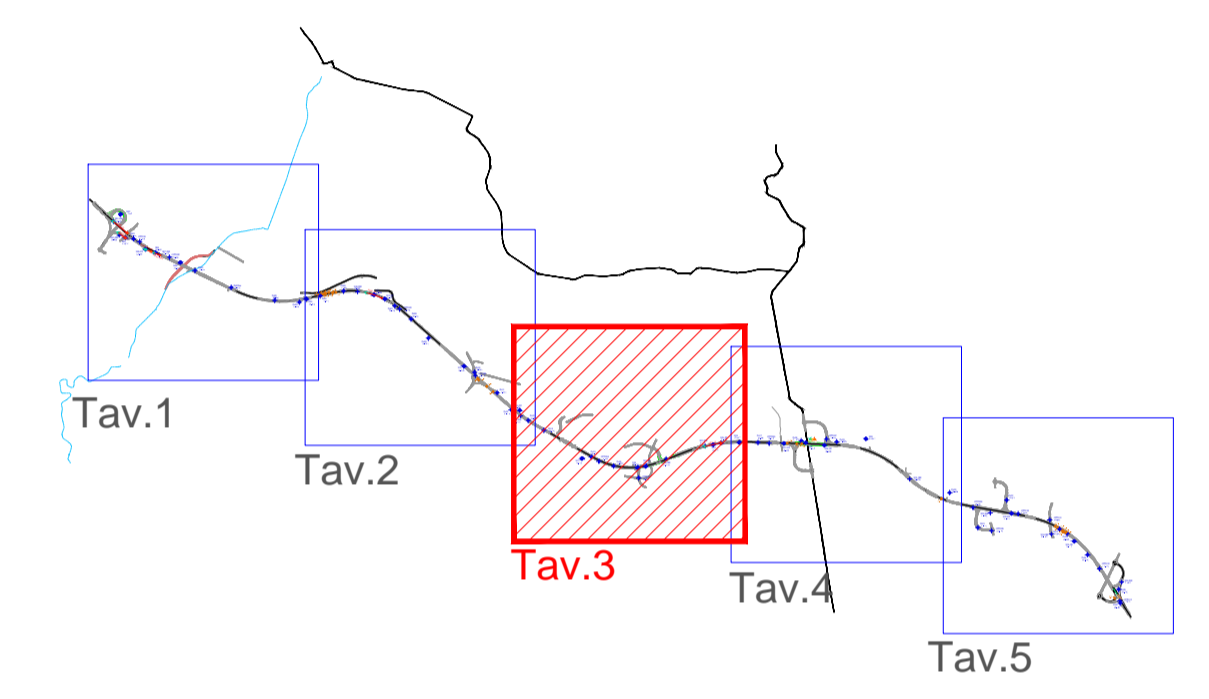


# LEGENDA

INDAGINI GEOGNOSTICHE, SISMICHE E AMBIENTALI NOVEMBRE 2019

-  **Sn** Sondaggio a Carotaggio Continuo  
Quota rilevata (s.l.m.)
-  **Sn-DH** Sondaggio a c.c. con Down-Hole  
Quota rilevata (s.l.m.)
-  **Sn-PZ** Sondaggio a c.c. con Piezometro  
Quota rilevata (s.l.m.)
-  **CPTUn** Prova CPTu  
Quota rilevata (s.l.m.)
-  **Pzn** Pozzetto Geognostico  
Quota rilevata (s.l.m.)
-  **Pzn-b** Pozzetto Esplorativo  
Quota rilevata (s.l.m.)
-  **MASWn** Prova Sismica MASW
-  **RIFRn** Prova Sismica a Rifrazione
-  **Stesa Sismica Inizio**
-  **Stesa Sismica Fine**

# INQUADRAMENTO



# PLANIMETRIA UBICAZIONI INDAGINI

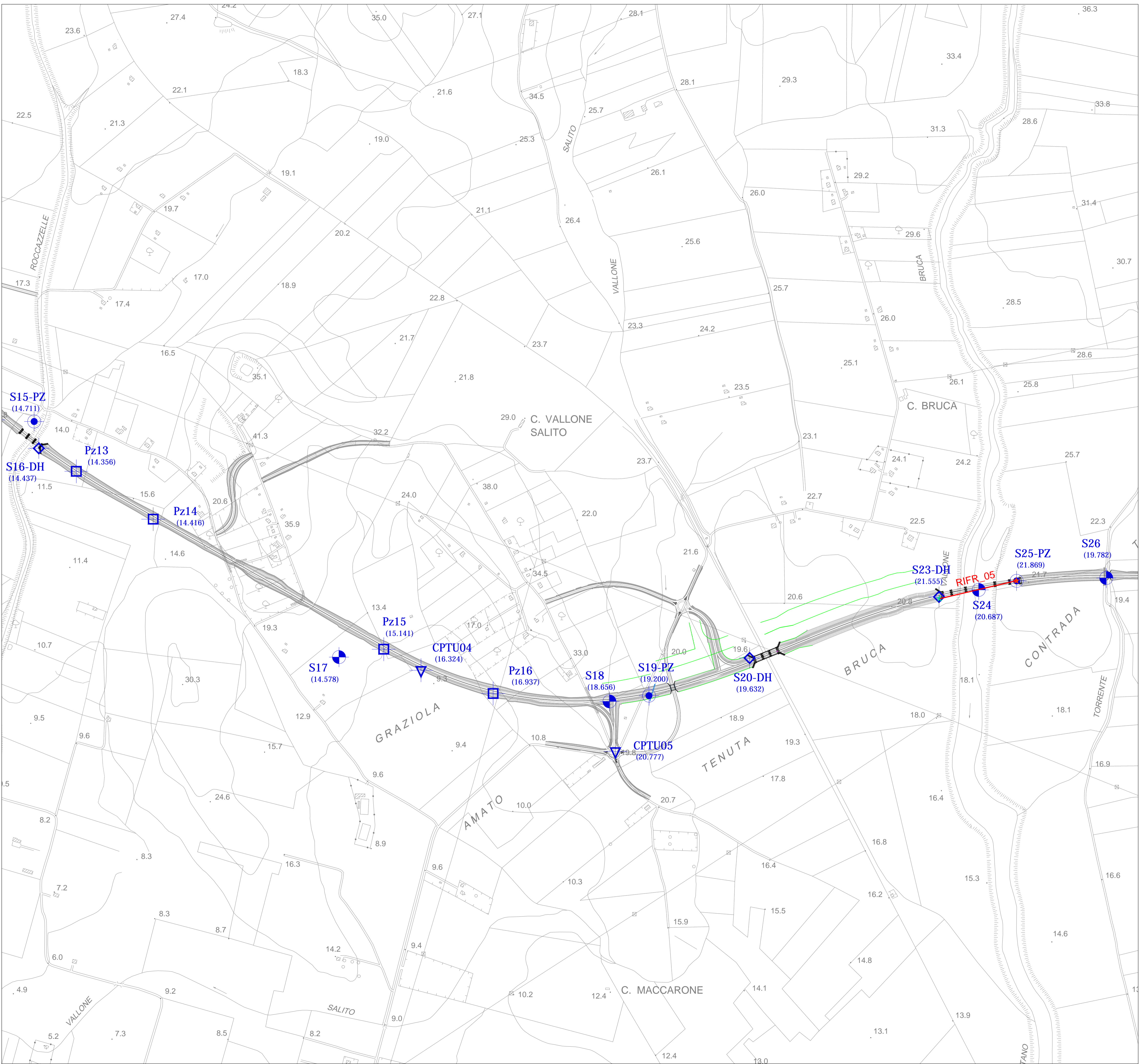
**TECNO IN**  
GEO SOLUTIONS

**PROJECT:**  
PROGETTAZIONE DEFINITIVA ALL'INTERVENTO S.S. 626 - S.S. 115 "ITINERARIO GELA-AGRIGENTO-CASTELVETRANO. S.S. N. 115 SUD OCCIDENTALE SICULA S.S. N. 626 DELLA VALLE DEL SALSO". LAVORI DI COSTRUZIONE DEI LOTTI 7° E 8° DELLA S.S. 626 E COMPLETAMENTO DELLA TANGENZIALE DI GELA

**LOCATION:**  
COMUNI DI BUTERA E GELA (CL)







**CLIENT:**  
ANAS S.p.A.

**OBJECT:**  
PLANIMETRIA UBICAZIONE INDAGINI  
TAVOLA 3 DI 5

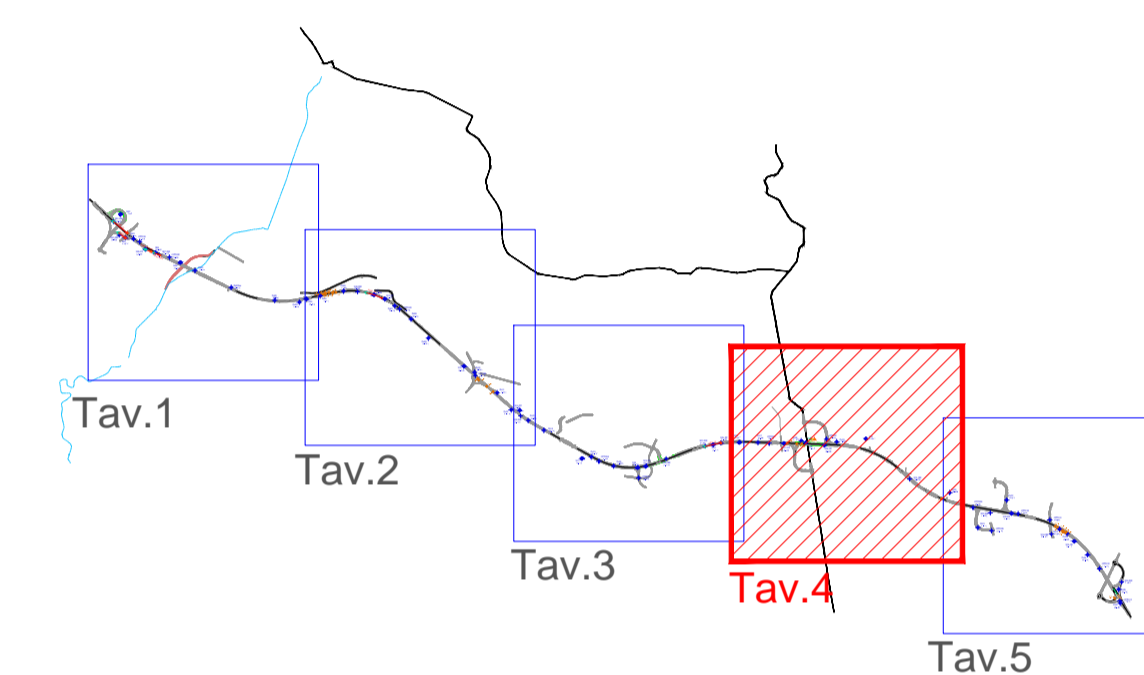


# LEGENDA

INDAGINI GEONOSTICHE, SISMICHE E AMBIENTALI NOVEMBRE 2019

-  **Sn** Sondaggio a Carotaggio Continuo  
(00.00) Quota rilevata (s.l.m.)
-  **Sn-DH** Sondaggio a c.c. con Down-Hole  
(00.00) Quota rilevata (s.l.m.)
-  **Sn-PZ** Sondaggio a c.c. con Piezometro  
(00.00) Quota rilevata (s.l.m.)
-  **CPTU<sub>n</sub>** Prova CPTu  
(00.00) Quota rilevata (s.l.m.)
-  **Pzn** Pozzetto Geognostico  
(00.00) Quota rilevata (s.l.m.)
-  **Pzn-b** Pozzetto Esplorativo  
(00.00) Quota rilevata (s.l.m.)
-  **MASW<sub>n</sub>** Prova Sismica MASW
-  **RIFR<sub>n</sub>** Prova Sismica a Rifrazione
-  **★** Stesa Sismica Inizio
-  **★** Stesa Sismica Fine

# INQUADRAMENTO



# PLANIMETRIA UBICAZIONI INDAGINI

**TECNOIN**  
GEO SOLUTIONS

**PROJECT:**  
PROGETTAZIONE DEFINITIVA ALL'INTERVENTO S.S. 626 - S.S. 115 "ITINERARIO GELA-AGRIGENTO-CASTELVETRANO, S.S. N. 115 SUD OCCIDENTALE SICULA S.S. N. 626 DELLA VALLE DEL SALSO". LAVORI DI COSTRUZIONE DEI LOTTI 7° E 8° DELLA S.S. 626 E COMPLETAMENTO DELLA TANGENZIALE DI GELA

**LOCATION:**  
COMUNI DI BUTERA E GELA (CL)

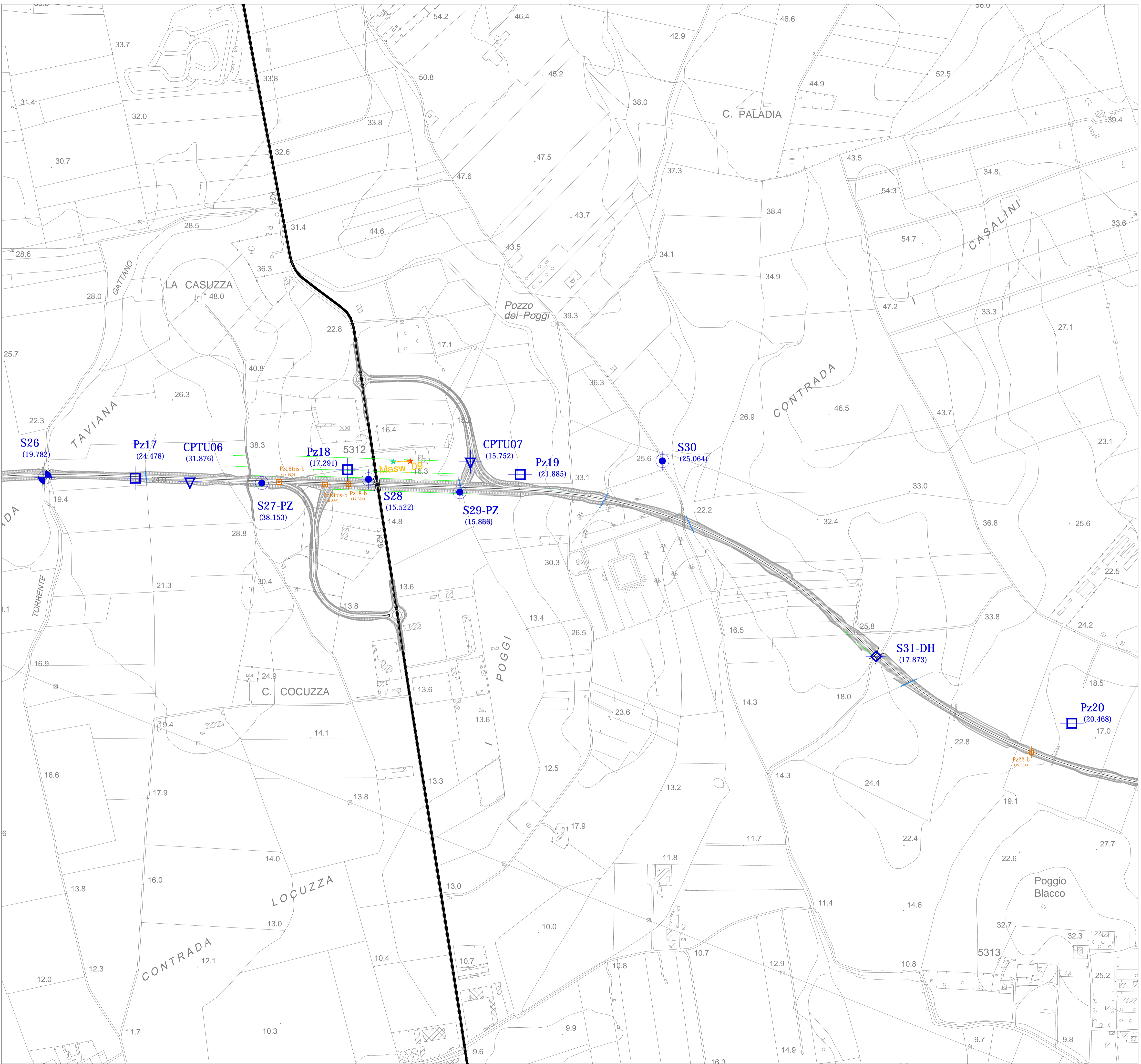
**CLIENT:**  
ANAS S.p.A.

**OBJECT:**  
PLANIMETRIA UBICAZIONE INDAGINI  
TAVOLA 4 DI 5



Tecno in Ref.: R.C. 167/19  
Revision n.: 00  
Date: novembre 2019  
Description: emissione  
Scale: 1:5.000

Redacted by: Dott. P.I. Antonio Atzeni  
Reviewed by: Dr.ssa Geol. Maria Gabriella Vadalà  
Approved by: Dr. Geol. Lucio Amato  
Document code: GE\_PU\_GEO\_Tav4.pdf

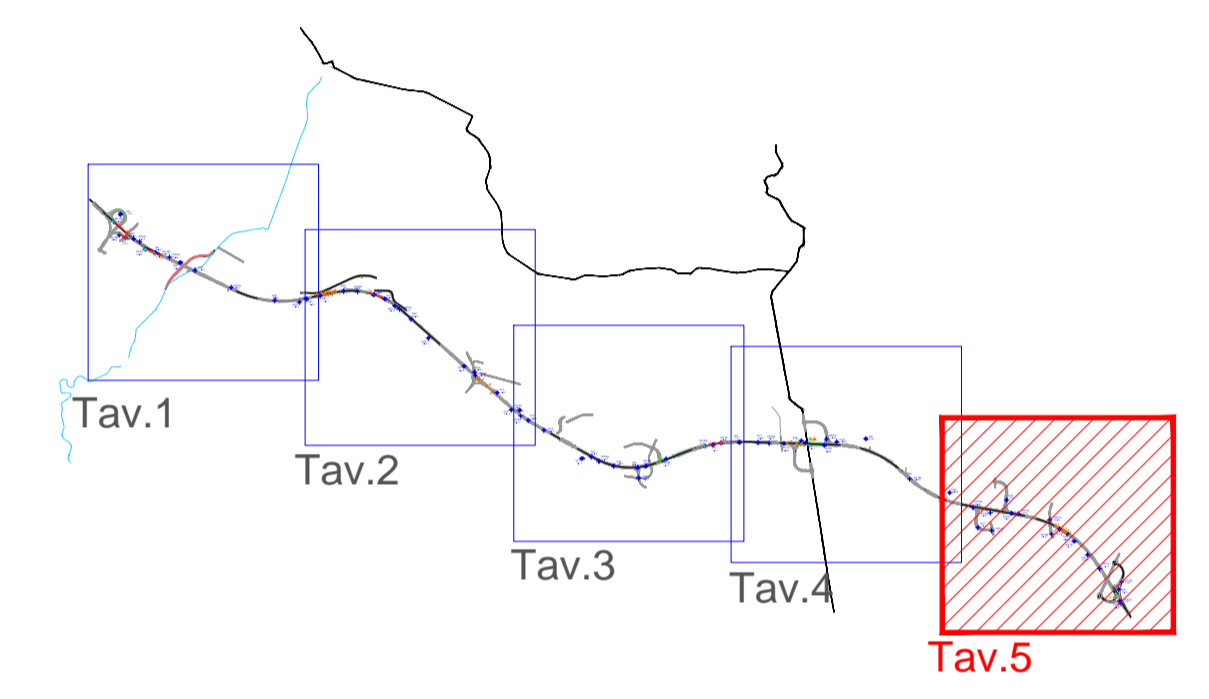


# LEGENDA

INDAGINI GEOGNOSTICHE, SISMICHE E AMBIENTALI NOVEMBRE 2019

-  **Sn** Sondaggio a Carotaggio Continuo  
(00.00) Quota rilevata (s.l.m.)
-  **Sn-DH** Sondaggio a c.c. con Down-Hole  
(00.00) Quota rilevata (s.l.m.)
-  **Sn-PZ** Sondaggio a c.c. con Piezometro  
(00.00) Quota rilevata (s.l.m.)
-  **CPTUn** Prova CPTu  
(00.00) Quota rilevata (s.l.m.)
-  **Pzn** Pozzetto Geognostico  
(00.00) Quota rilevata (s.l.m.)
-  **Pzn-b** Pozzetto Esplorativo  
(00.00) Quota rilevata (s.l.m.)
-  **MASWn** Prova Sismica MASW
-  **RIFRn** Prova Sismica a Rifrazione
-  **Stesa Sismica Inizio**
-  **Stesa Sismica Fine**

# INQUADRAMENTO



# PLANIMETRIA UBICAZIONI INDAGINI



**PROJECT:**  
 PROGETTAZIONE DEFINITIVA ALL'INTERVENTO S.S. 626 - S.S. 115 "ITINERARIO GELA-AGRIGENTO-CASTELVETRANO. S.S. N. 115 SUD OCCIDENTALE SICULA S.S. N. 626 DELLA VALLE DEL SALSO". LAVORI DI COSTRUZIONE DEI LOTTI 7° E 8° DELLA S.S. 626 E COMPLETAMENTO DELLA TANGENZIALE DI GELA

**LOCATION:**  
 COMUNI DI BUTERA E GELA (CL)

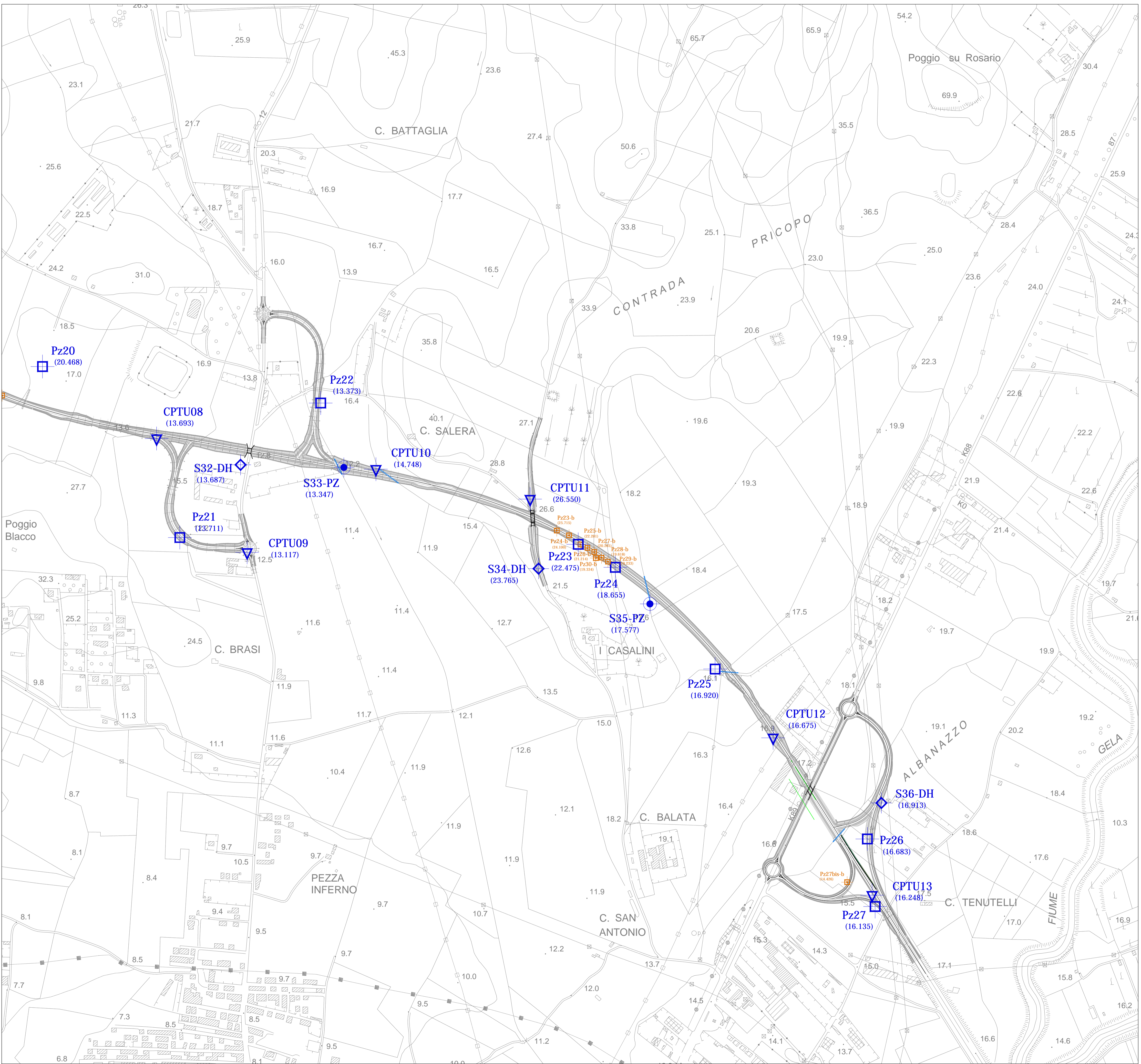
**CLIENT:**  
 ANAS S.p.A.

**OBJECT:**  
 PLANIMETRIA UBICAZIONE INDAGINI TAVOLA 5 DI 5



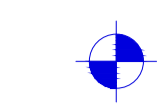
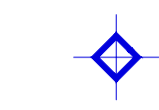
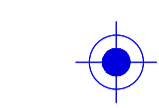
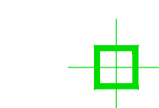
Tecno in Ref.: R.C. 167/19  
 Revision n.: 00  
 Date: novembre 2019  
 Description: emissione  
 Scale: 1:5.000

Redacted by: Dott. P.I. Antonio Atzeni  
 Reviewed by: Dr. ssa Geol. Maria Gabriella Vadalà  
 Approved by: Dr. Geol. Lucio Amato  
 Document code: GE\_PU\_GEO\_Tav5.pdf

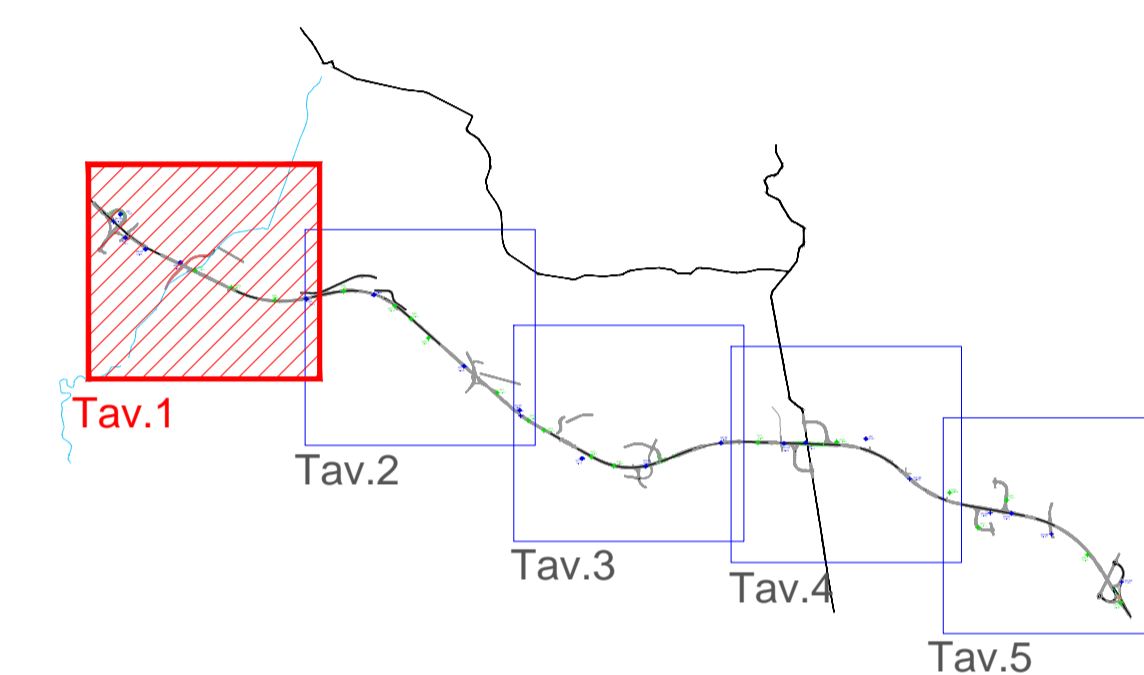


# LEGENDA

INDAGINI AMBIENTALI NOVEMBRE 2019

-  **Sn** Sondaggio a Carotaggio Continuo  
Quota rilevata (s.l.m.)
-  **Sn-DH** Sondaggio a c.c. con Down-Hole  
Quota rilevata (s.l.m.)
-  **Sn-PZ** Sondaggio a c.c. con Piezometro  
Quota rilevata (s.l.m.)
-  **Pzn** Pozzetto Geognostico  
Quota rilevata (s.l.m.)

# INQUADRAMENTO



**PLANIMETRIA UBICAZIONI INDAGINI**



**PROJECT:**  
PROGETTAZIONE DEFINITIVA ALL'INTERVENTO S.S. 626 - S.S. 115 "ITINERARIO GELA-AGRIGENTO-CASTELVETRANO. S.S. N. 115 SUD OCCIDENTALE SICULA S.S. N. 626 DELLA VALLE DEL SALSO". LAVORI DI COSTRUZIONE DEI LOTTI 7° E 8° DELLA S.S. 626 E COMPLETAMENTO DELLA TANGENZIALE DI GELA

**LOCATION:**  
COMUNI DI BUTERA E GELA (CL)

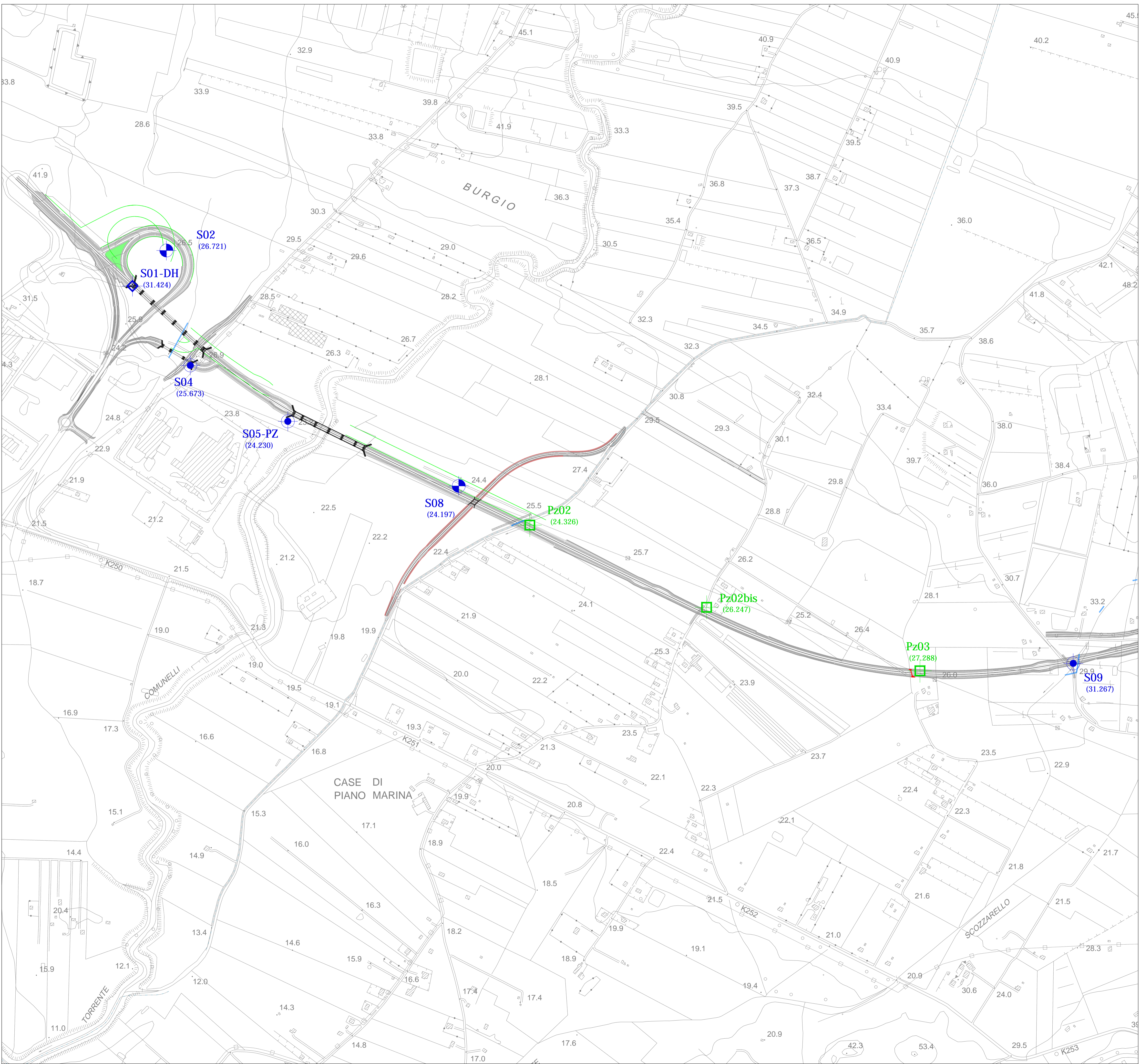
**CLIENT:**  
ANAS S.p.A.

**OBJECT:**  
PLANIMETRIA UBICAZIONE INDAGINI  
TAVOLA 1 DI 5







Tecno in Ref.: R.C. 167/19  
Revision n.: 00  
Date: novembre 2019  
Description: emissione  
Scale: 1:5.000

Redacted by: Dott. P.I. Antonio Atzeni  
Reviewed by: Dr. Ing. Giuseppe Guadagno  
Approved by: Dr. Geol. Lucio Amato  
Document code: GE\_PU\_AMB\_Tav1.pdf

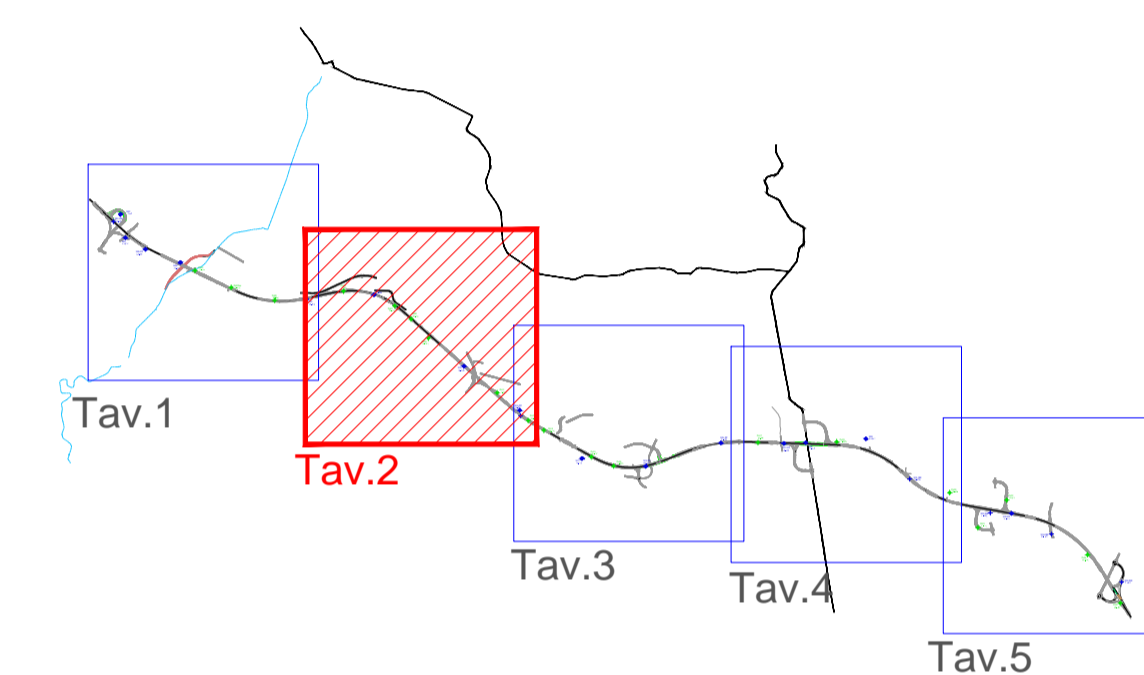


# LEGENDA

INDAGINI AMBIENTALI NOVEMBRE 2019

-  **Sn** Sondaggio a Carotaggio Continuo  
(00.00) Quota rilevata (s.l.m.)
-  **Sn-DH** Sondaggio a c.c. con Down-Hole  
(00.00) Quota rilevata (s.l.m.)
-  **Sn-PZ** Sondaggio a c.c. con Piezometro  
(00.00) Quota rilevata (s.l.m.)
-  **Pzn** Pozzetto Geognostico  
(00.00) Quota rilevata (s.l.m.)

# INQUADRAMENTO



# PLANIMETRIA UBICAZIONI INDAGINI



**PROJECT:**  
PROGETTAZIONE DEFINITIVA ALL'INTERVENTO S.S. 626 - S.S. 115 "ITINERARIO GELA-AGRIGENTO-CASTELVETRANO. S.S. N. 115 SUD OCCIDENTALE SICULA S.S. N. 626 DELLA VALLE DEL SALSO". LAVORI DI COSTRUZIONE DEI LOTTI 7° E 8° DELLA S.S. 626 E COMPLETAMENTO DELLA TANGENZIALE DI GELA

**LOCATION:**  
COMUNI DI BUTERA E GELA (CL)

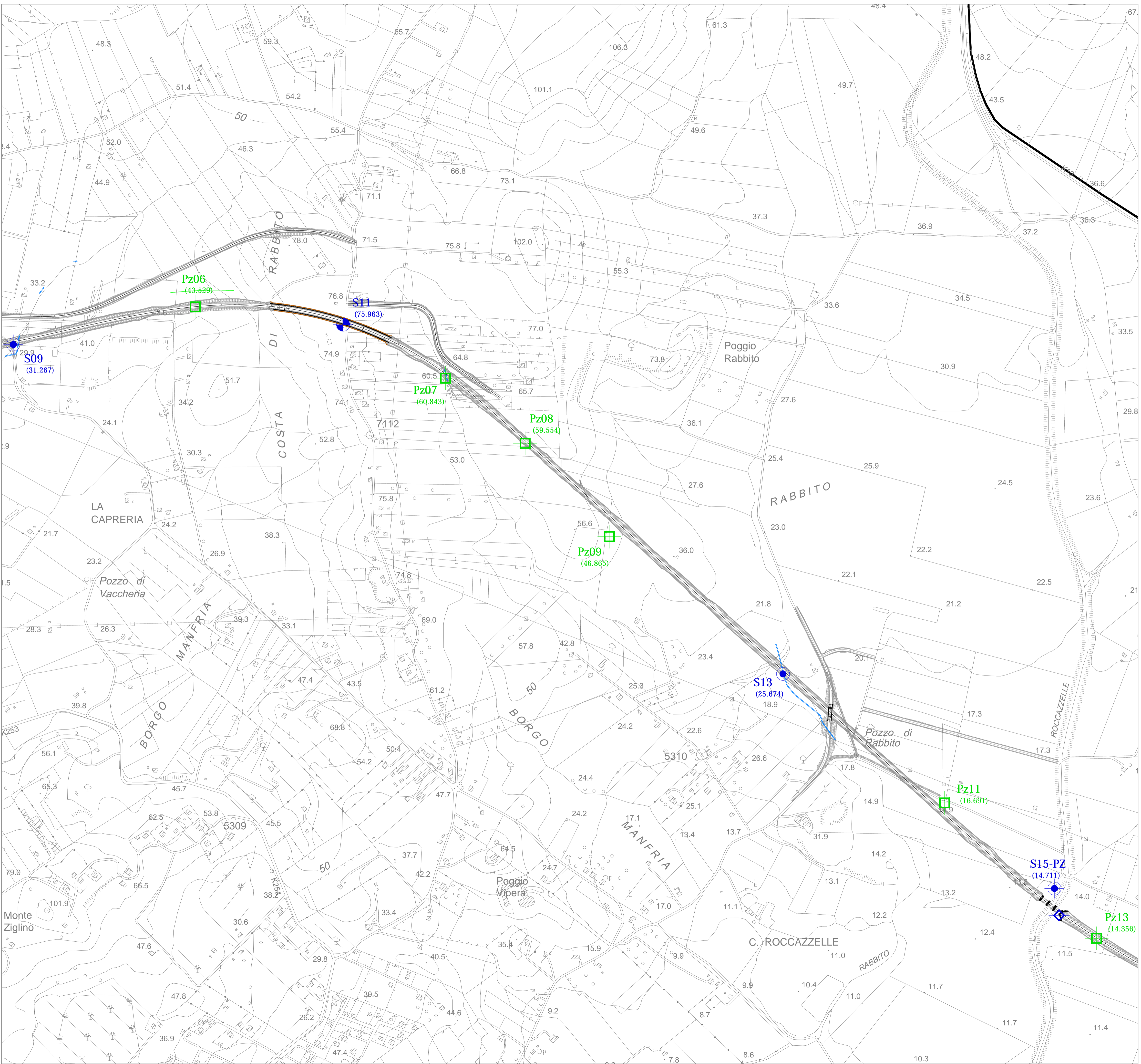
**CLIENT:**  
ANAS S.p.A.

**OBJECT:**  
PLANIMETRIA UBICAZIONE INDAGINI  
TAVOLA 2 DI 5



Tecno in Ref.: R.C. 167/19  
Revision n.: 00  
Date: novembre 2019  
Description: emissione  
Scale: 1:5.000



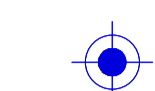

Redacted by: Dott. P.I. Antonio Atzeni  
Reviewed by: Dr. Ing. Giuseppe Guadagno  
Approved by: Dr. Geol. Lucio Amato  
Document code: GE\_PU\_AMB\_Tav2.pdf



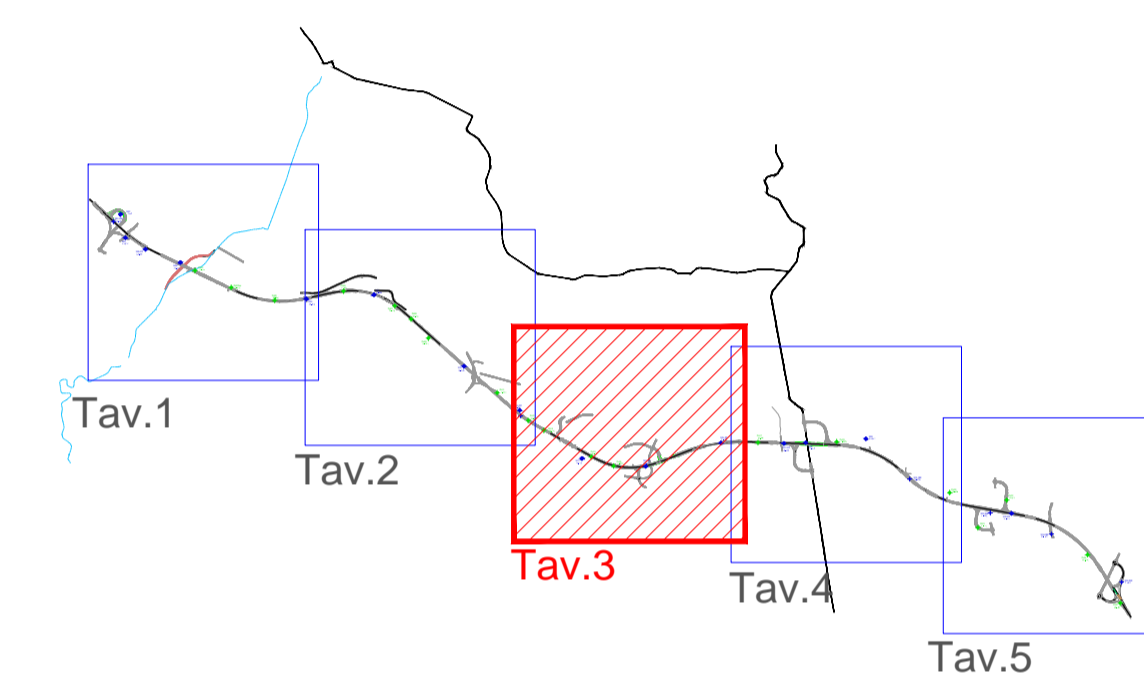


# LEGENDA

INDAGINI AMBIENTALI NOVEMBRE 2019

-  **Sn** Sondaggio a Carotaggio Continuo  
(00.00) Quota rilevata (s.l.m.)
-  **Sn-DH** Sondaggio a c.c. con Down-Hole  
(00.00) Quota rilevata (s.l.m.)
-  **Sn-PZ** Sondaggio a c.c. con Piezometro  
(00.00) Quota rilevata (s.l.m.)
-  **Pzn** Pozzetto Geognostico  
(00.00) Quota rilevata (s.l.m.)

# INQUADRAMENTO



# PLANIMETRIA UBICAZIONI INDAGINI

**TECNO IN**  
GEO SOLUTIONS

**PROJECT:**  
PROGETTAZIONE DEFINITIVA ALL'INTERVENTO S.S. 626 - S.S. 115 "ITINERARIO GELA-AGRIGENTO-CASTELVETRANO. S.S. N. 115 SUD OCCIDENTALE SICULA S.S. N. 626 DELLA VALLE DEL SALSO". LAVORI DI COSTRUZIONE DEI LOTTI 7° E 8° DELLA S.S. 626 E COMPLETAMENTO DELLA TANGENZIALE DI GELA

**LOCATION:**  
COMUNI DI BUTERA E GELA (CL)

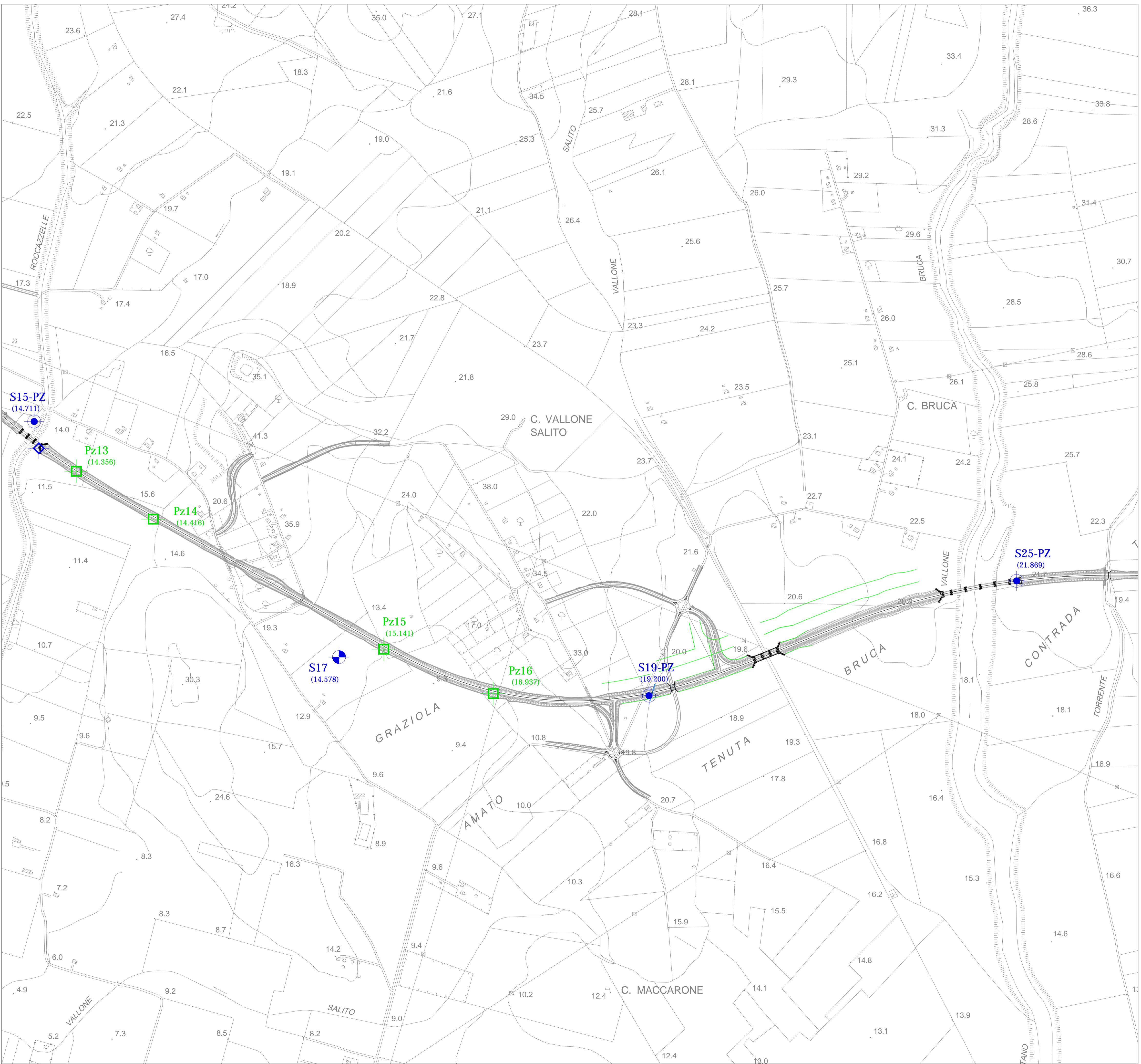
**CLIENT:**  
ANAS S.p.A.

**OBJECT:**  
PLANIMETRIA UBICAZIONE INDAGINI  
TAVOLA 3 DI 5





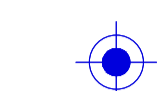

Tecno in Ref.: R.C. 167/19  
Revision n.: 00  
Date: novembre 2019  
Description: emissione  
Scale: 1:5.000

Redacted by: Dott. P.I. Antonio Atzeni  
Reviewed by: Dr. Ing. Giuseppe Guadagno  
Approved by: Dr. Geol. Lucio Amato  
Document code: GE\_PU\_Amb\_Tav3.pdf

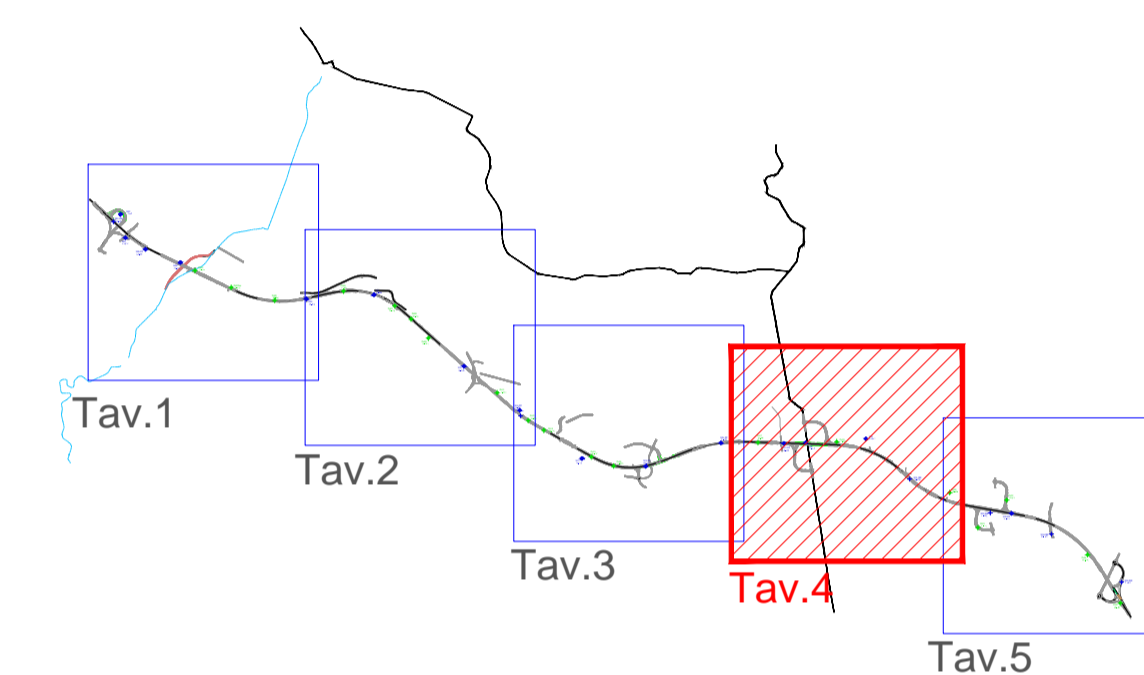


# LEGENDA

INDAGINI AMBIENTALI NOVEMBRE 2019

-  **Sn** Sondaggio a Carotaggio Continuo  
(00.00) Quota rilevata (s.l.m.)
-  **Sn-DH** Sondaggio a c.c. con Down-Hole  
(00.00) Quota rilevata (s.l.m.)
-  **Sn-PZ** Sondaggio a c.c. con Piezometro  
(00.00) Quota rilevata (s.l.m.)
-  **Pzn** Pozzetto Geognostico  
(00.00) Quota rilevata (s.l.m.)

# INQUADRAMENTO



# PLANIMETRIA UBICAZIONI INDAGINI



**PROJECT:**  
 PROGETTAZIONE DEFINITIVA ALL'INTERVENTO S.S. 626 - S.S. 115 "ITINERARIO GELA-AGRIGENTO-CASTELVETRANO. S.S. N. 115 SUD OCCIDENTALE SICULA S.S. N. 626 DELLA VALLE DEL SALSO". LAVORI DI COSTRUZIONE DEI LOTTI 7° E 8° DELLA S.S. 626 E COMPLETAMENTO DELLA TANGENZIALE DI GELA

**LOCATION:**  
 COMUNI DI BUTERA E GELA (CL)

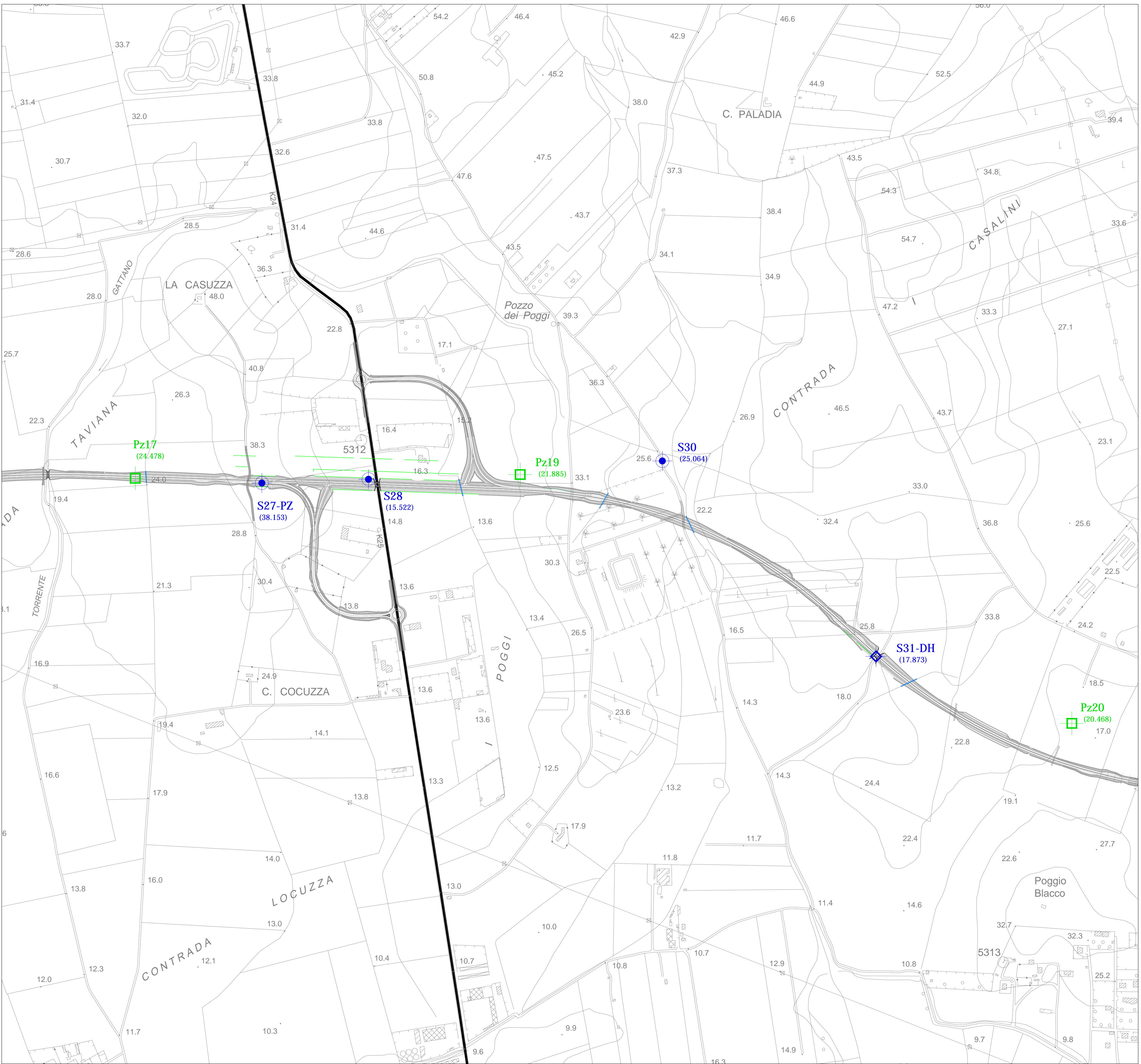
**CLIENT:**  
 ANAS S.p.A.

**OBJECT:**  
 PLANIMETRIA UBICAZIONE INDAGINI TAVOLA 4 DI 5





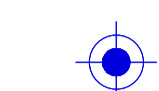

Tecno in Ref.: R.C. 167/19  
 Revision n.: 00  
 Date: novembre 2019  
 Description: emissione  
 Scale: 1:5.000

Redacted by: Dott. P.I. Antonio Atzeni  
 Reviewed by: Dr. Ing. Giuseppe Guadagno  
 Approved by: Dr. Geol. Lucio Amato  
 Document code: GE\_PU\_AMB\_Tav4.pdf

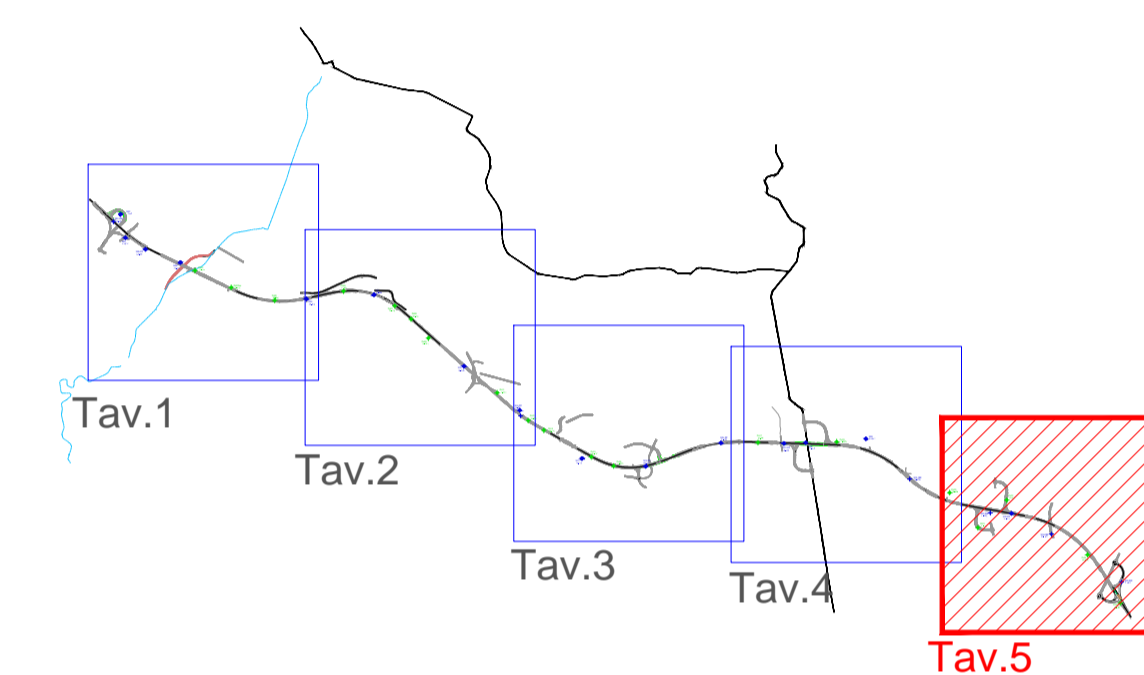


# LEGENDA

INDAGINI AMBIENTALI NOVEMBRE 2019

-  **Sn** Sondaggio a Carotaggio Continuo  
Quota rilevata (s.l.m.)
-  **Sn-DH** Sondaggio a c.c. con Down-Hole  
Quota rilevata (s.l.m.)
-  **Sn-PZ** Sondaggio a c.c. con Piezometro  
Quota rilevata (s.l.m.)
-  **Pzn** Pozzetto Geognostico  
Quota rilevata (s.l.m.)

# INQUADRAMENTO



# PLANIMETRIA UBICAZIONI INDAGINI

**TECNO IN**  
GEOSOLUTIONS

**PROJECT:**  
PROGETTAZIONE DEFINITIVA ALL'INTERVENTO S.S. 626 - S.S. 115 "ITINERARIO GELA-AGRIGENTO-CASTELVETRANO. S.S. N. 115 SUD OCCIDENTALE SICULA S.S. N. 626 DELLA VALLE DEL SALSO". LAVORI DI COSTRUZIONE DEI LOTTI 7° E 8° DELLA S.S. 626 E COMPLETAMENTO DELLA TANGENZIALE DI GELA

**LOCATION:**  
COMUNI DI BUTERA E GELA (CL)

**CLIENT:**  
ANAS S.p.A.

**OBJECT:**  
PLANIMETRIA UBICAZIONE INDAGINI  
TAVOLA 5 DI 5



Tecno in Ref.: R.C. 167/19  
Revision n.: 00  
Date: novembre 2019  
Description: emissione  
Scale: 1:5.000

Redacted by: Dott. P.I. Antonio Atzeni  
Reviewed by: Dr. Ing. Giuseppe Guadagno  
Approved by: Dr. Geol. Lucio Amato  
Document code: GE\_PU\_AMB\_Tav5.pdf

