





Sistema di Coordinate: WGS 84 UTM 32N

Legenda

-  Confini JRC
-  Confini INE
-  Buffer di 5 km dall'Impianto Nucleare ESSOR (INE)



Viabilità Provinciale - PTCP Varese


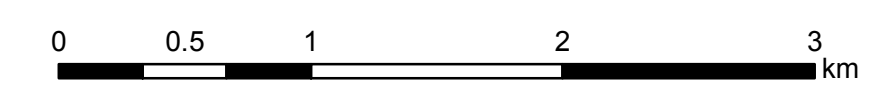
Tipologia, stato

-  Strada statale, Esistente
-  Strada provinciale, Esistente
-  Strada locale, Esistente
-  In Progetto

Ferrovie - PTCP Varese

Tipologia


-  Ferrovie Nord Milano
-  Ferrovie dello Stato



TAV 05	rev 02	data	disegnato	MBE	scala
progetto		Febbraio 2020	controllato	ACU	1:30,000
57989003IT			approvato	PPU	formato A2

committente

**Commissione Europea
Joint Research Center - Ispra**



progetto

Decommissioning INE - Studio di Impatto Ambientale

titolo

**Piano Territoriale di Coordinamento Provinciale (PTCP)
Tavola Mobilità Provinciale**