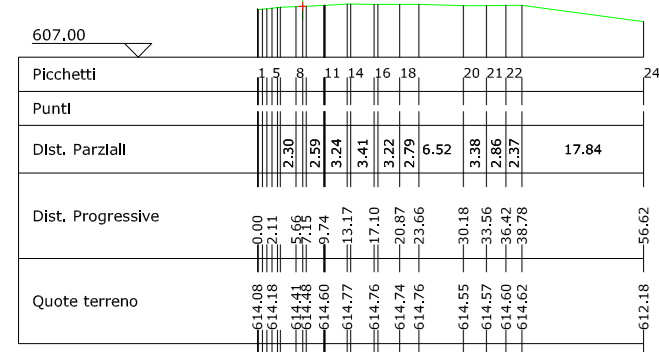


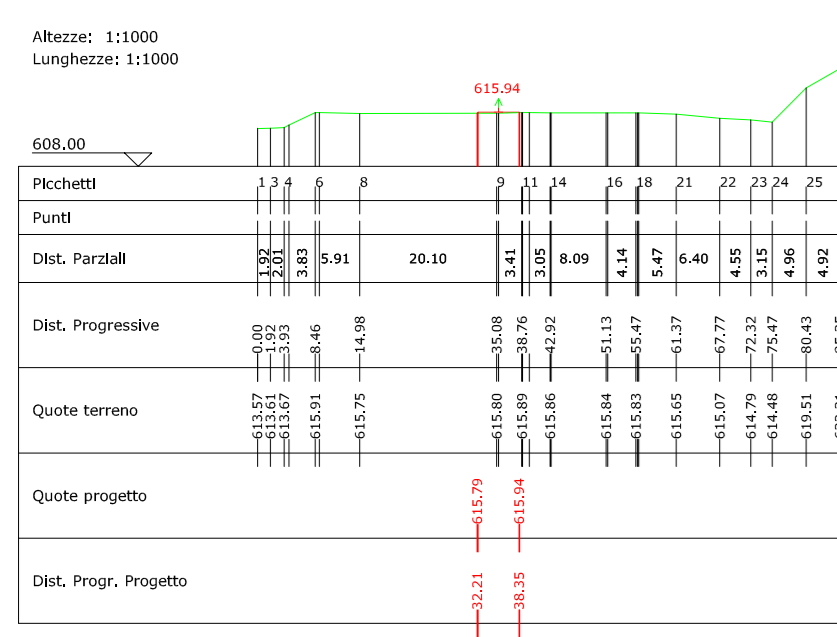
S01

Altezza: 11000  
Lunghezza: 11000



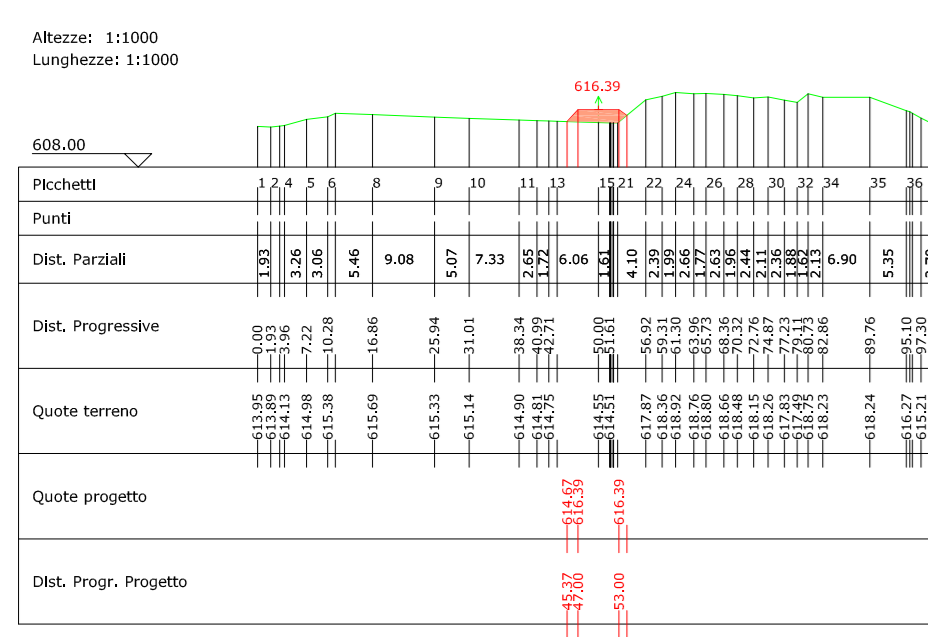
S02

Area di Sterzo: 0,00  
Area di Riparto: 0,7%



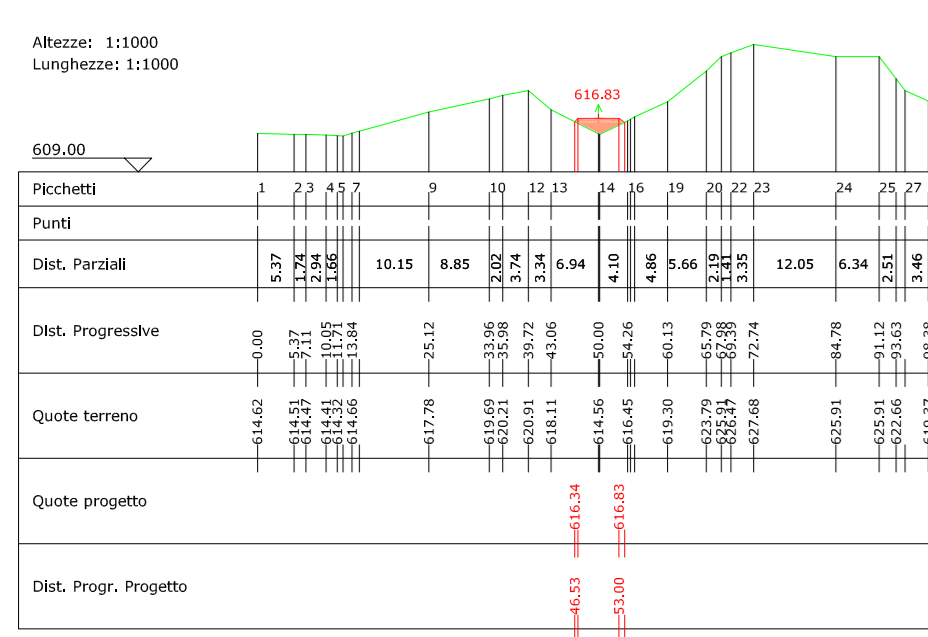
S03

Area di Sterzo: 0,00  
Area di Riparto: 12,4%



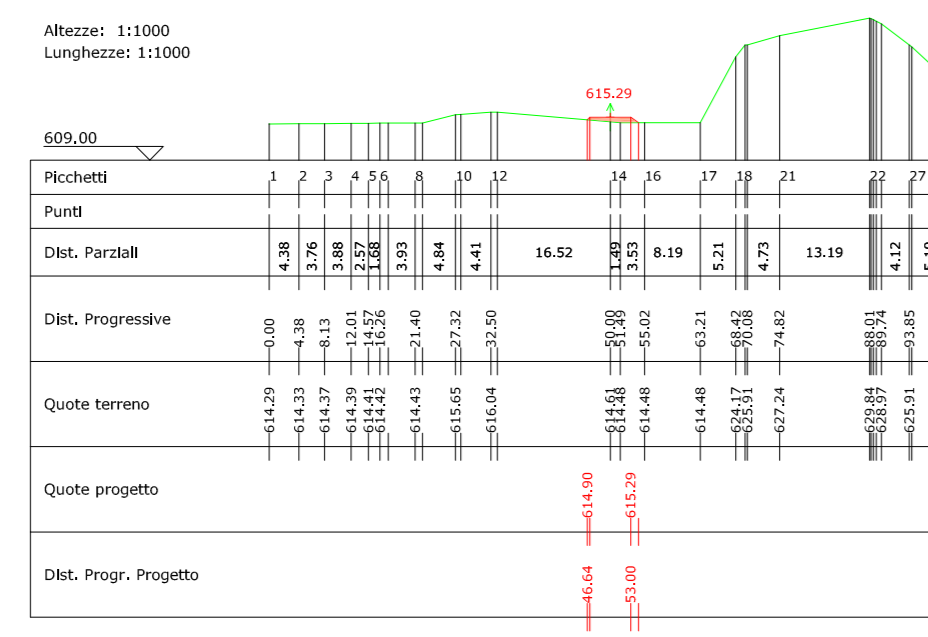
S04

Area di Sterzo: 0,00  
Area di Riparto: 10,3%



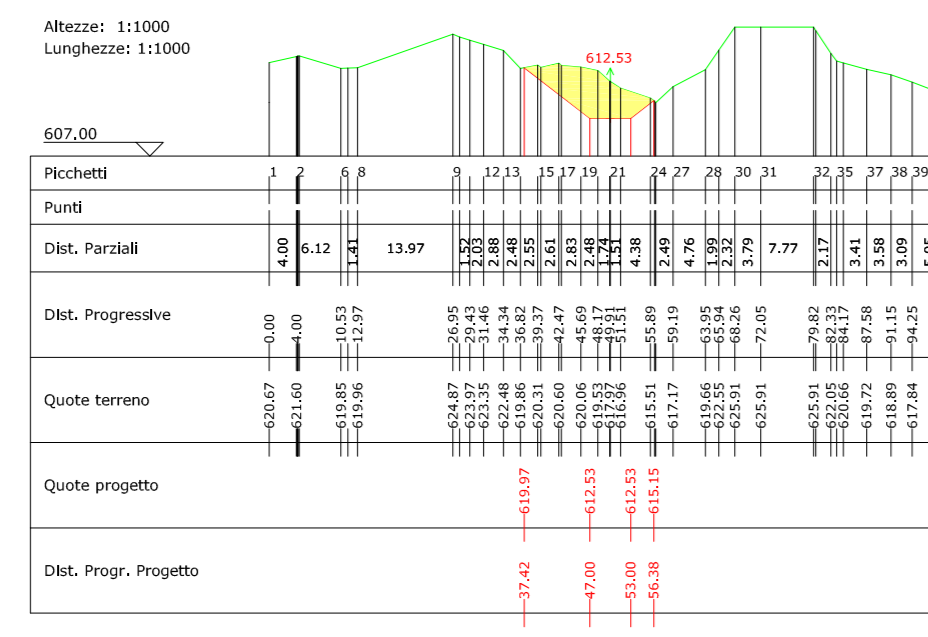
S05

Area di Sterzo: 0,00  
Area di Riparto: 4,30



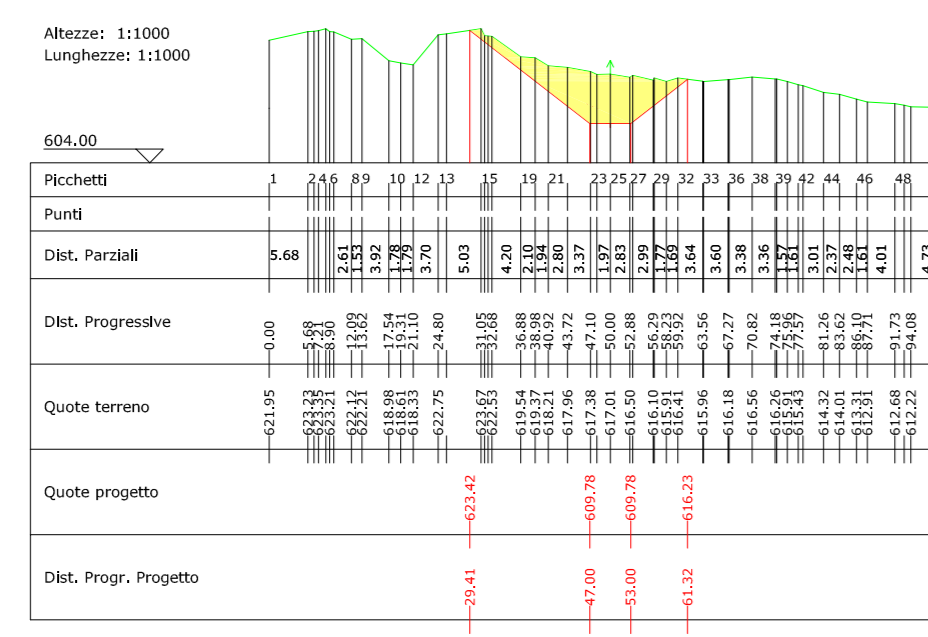
S06

Area di Sterzo: -77,26  
Area di Riparto: 0,00



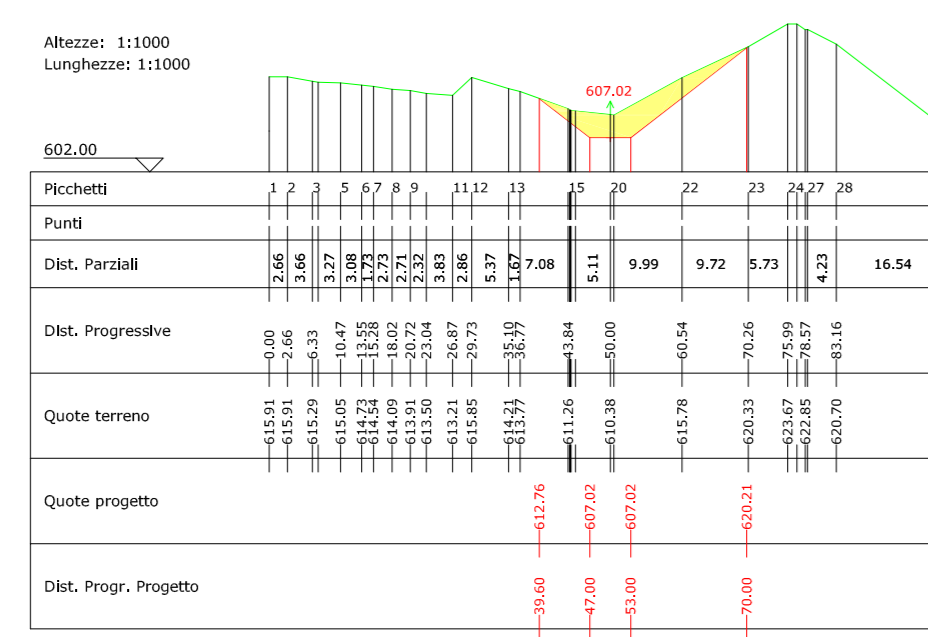
S07

Area di Sterzo: +120,24  
Area di Riparto: 0,00



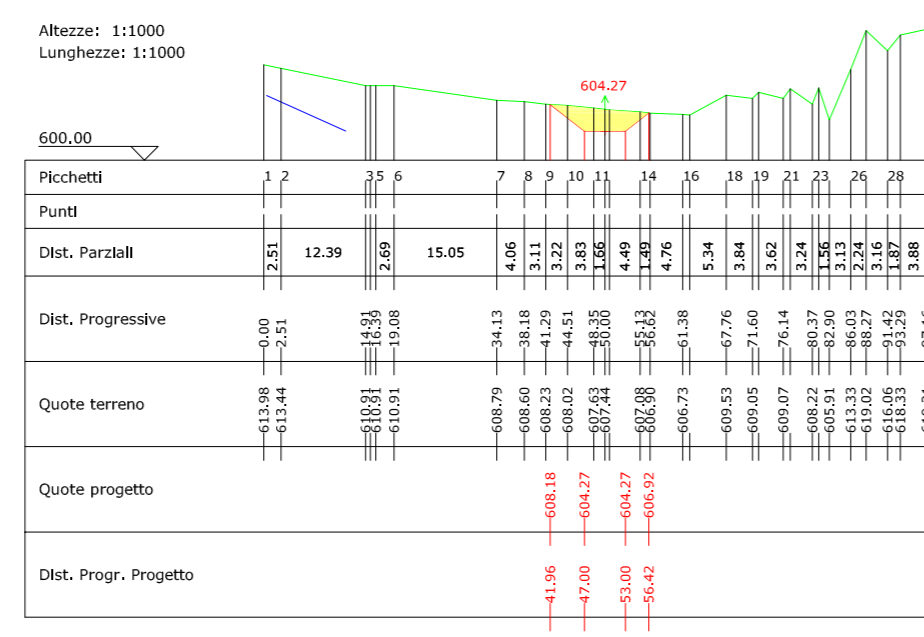
S08

Area di Sterzo: -70,39  
Area di Riparto: 0,00



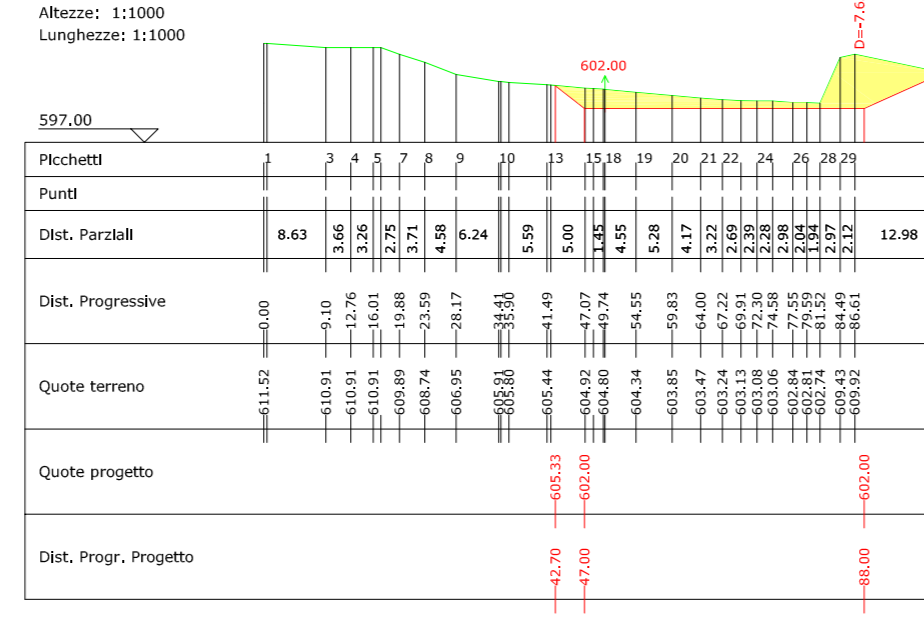
S09

Area di Sterzo: -13,20  
Area di Riparto: 0,00



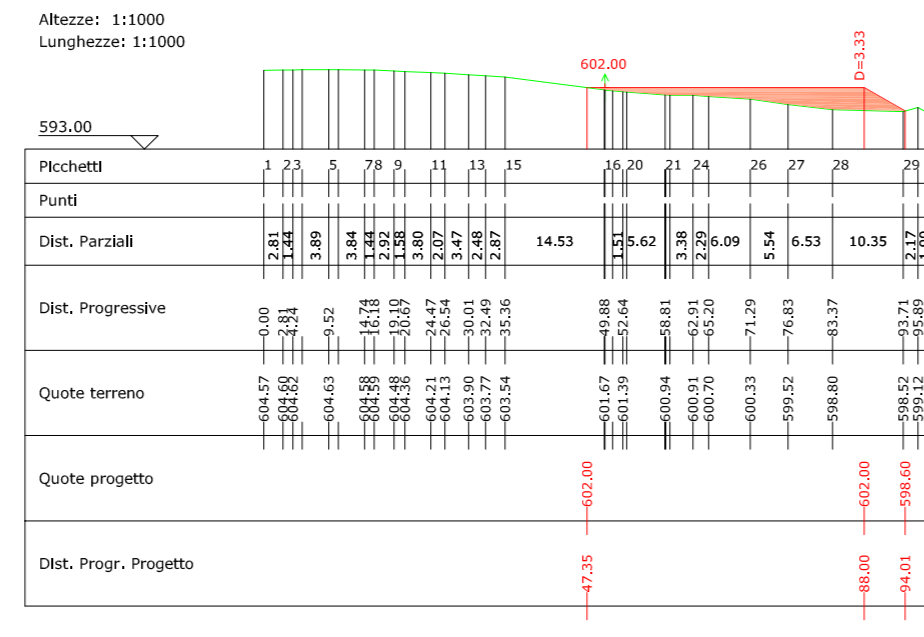
S10

Area di Sterzo: -140,47  
Area di Riparto: 0,00



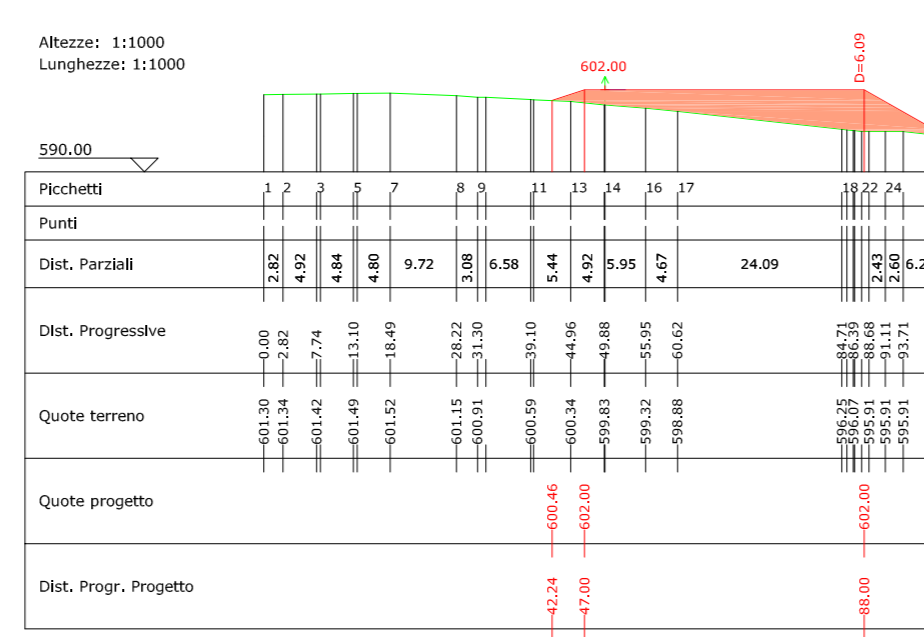
S11

Area di Sterzo: 0,00  
Area di Riparto: 70,51

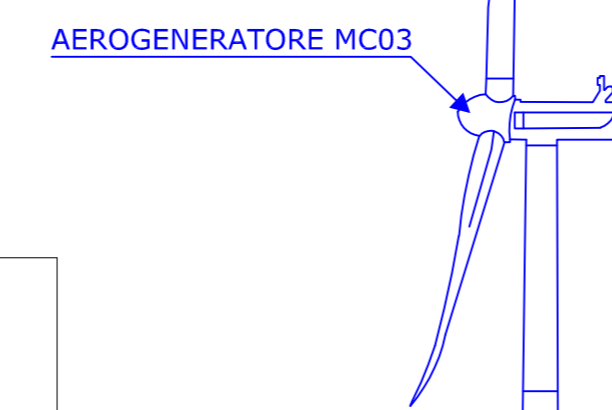


S12

Area di Sterzo: 0,00  
Area di Riparto: 199,14

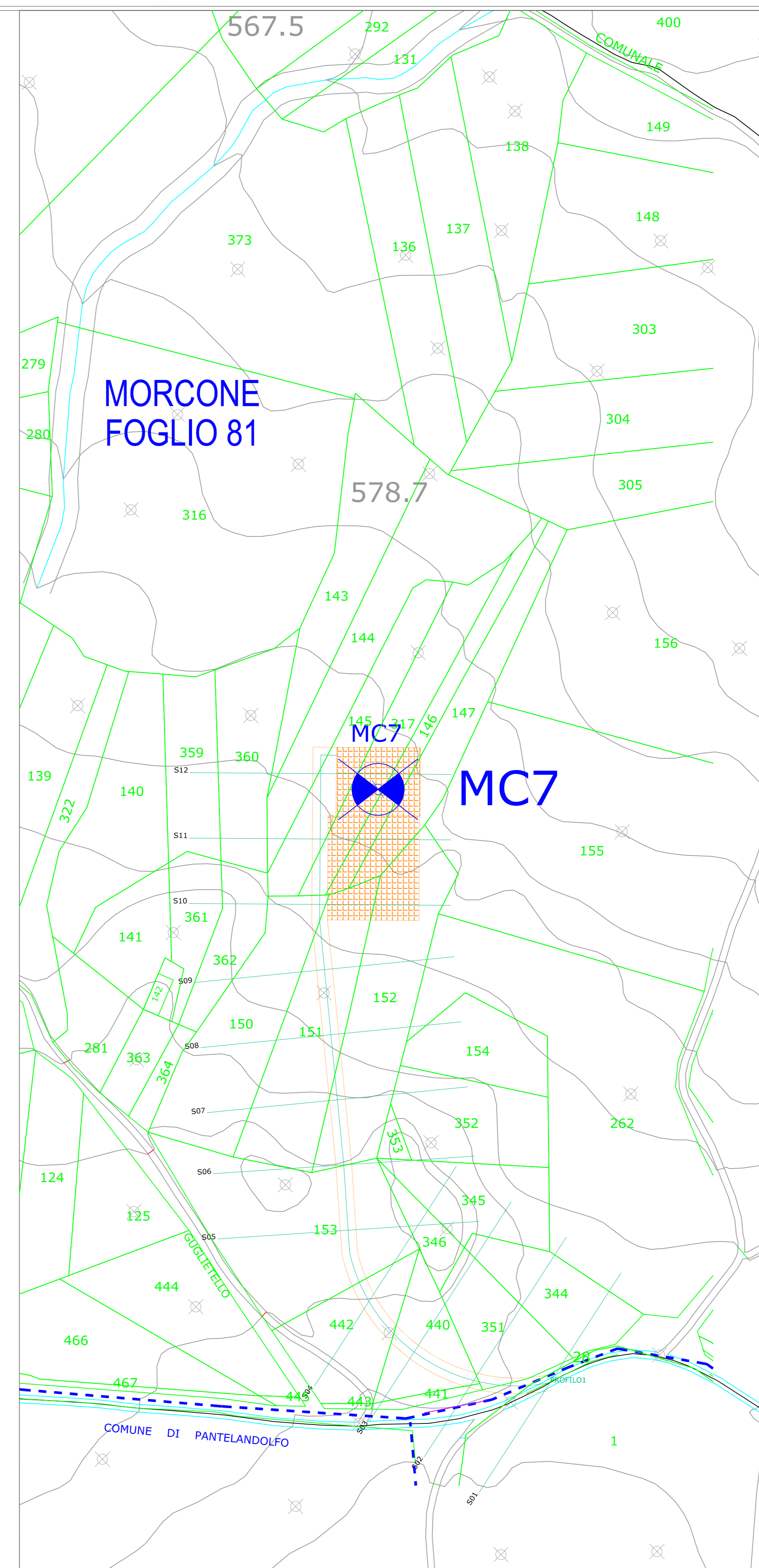
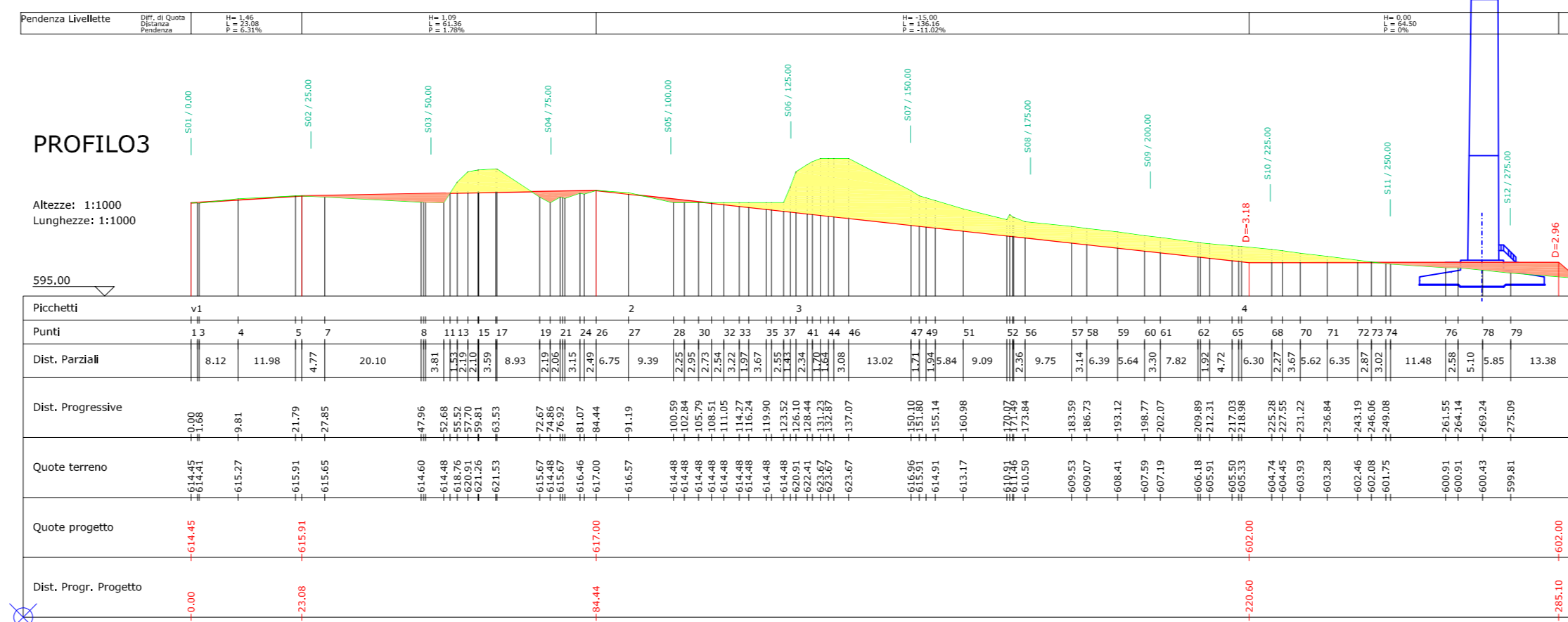


### PROFILO 1 (MC07)



**PROFILO 1**  
Caratteristiche Tracciato di Progetto

Quota Monte	617,00
Quota Valle	598,75
Lunghezza Proiezione	298,87
Lunghezza Sviluppo	298,96
Distanza	18,26
Pendenza Minima	0,00 %
Pendenza Massima	-86,32 %
Pendenza Media	21,68 %



**REGIONE CAMPANIA**  
**PROVINCIA DI BENEVENTO**  
**COMUNI DI MORCONE E CAMPOLATTARO**

**REALIZZAZIONE DI UN IMPIANTO PER LA PRODUZIONE DI ENERGIA ELETTRICA DA FONTE EOLICA NEI COMUNI DI MORCONE E CAMPOLATTARO (BN)**

PROGETTO DEFINITIVO

REMCA\_D28.1\_REV1  
PIANO QUOTATO PROFILI E SEZIONI DELLA PIAZZOLA MC07  
ALTERNATIVA 1

N.	DATA	DESCRIZIONE	RED.	VER.	APP.	SCAL.
A	11.11.2019	Prima emissione				1:1.000
B	05.10.2021	Alternativa 1				

PROIEZIONE  
ENERGY & ENGINEERING S.R.L. - Ing. Davide G. Trivelli  
Via VIII Luglio 419  
83044 - Boiano (BN)  
P.IVA: 0201890047  
Tel./Fax: 0871/81480  
pec: energyengineering@postmail.it

IL COMITENTE  
Renexia SpA  
Viale Anziano 410  
66100 - Chieti Scalo (CH)  
P.IVA: 02017810660  
Tel. 0871-58140