COMUNE DI PONTELANDOLFO
PLANIMETRIA CATASTALE DEL FOGLIO 22

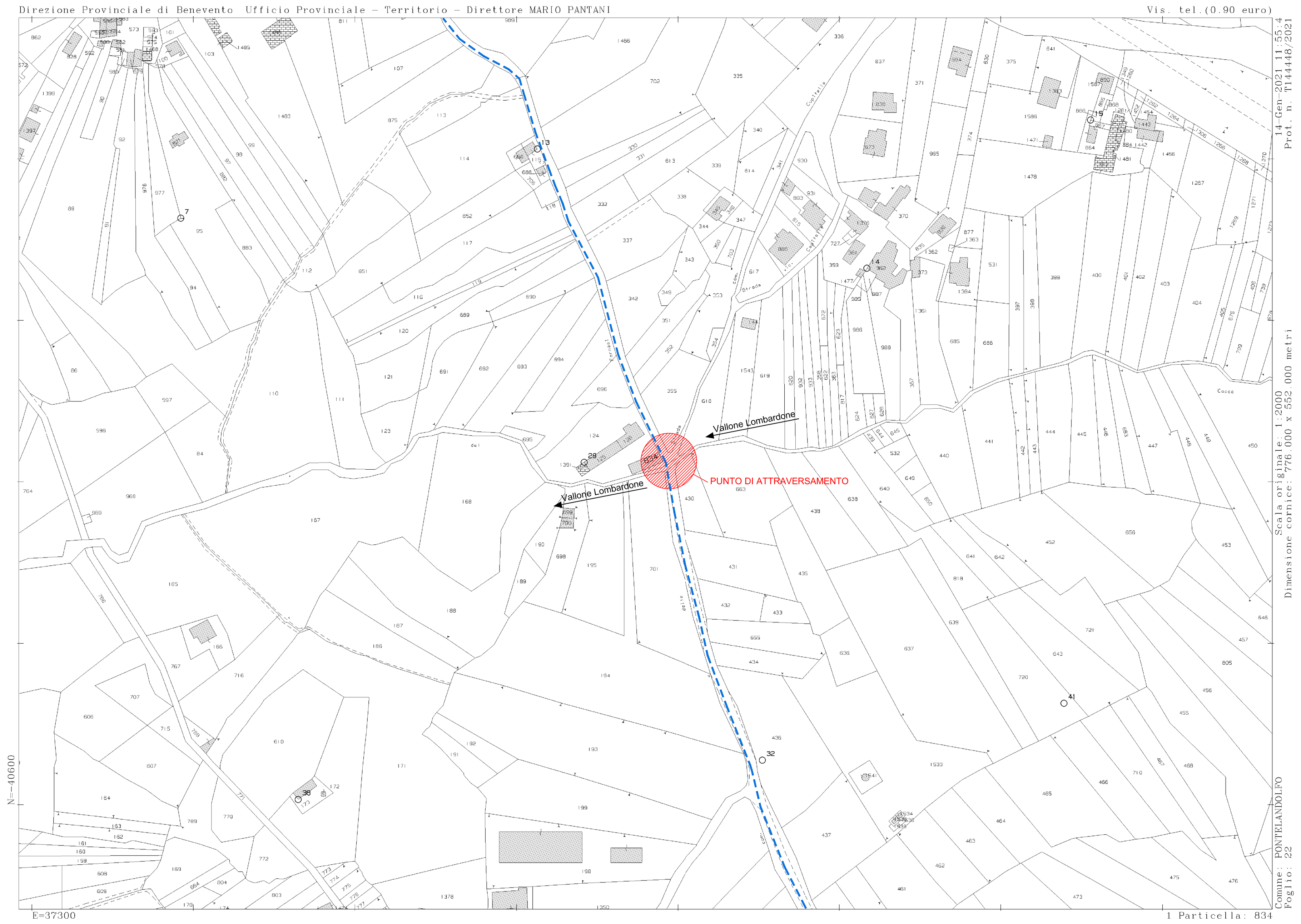

Ortofoto dell'attraversamento del Vallone del Cocco

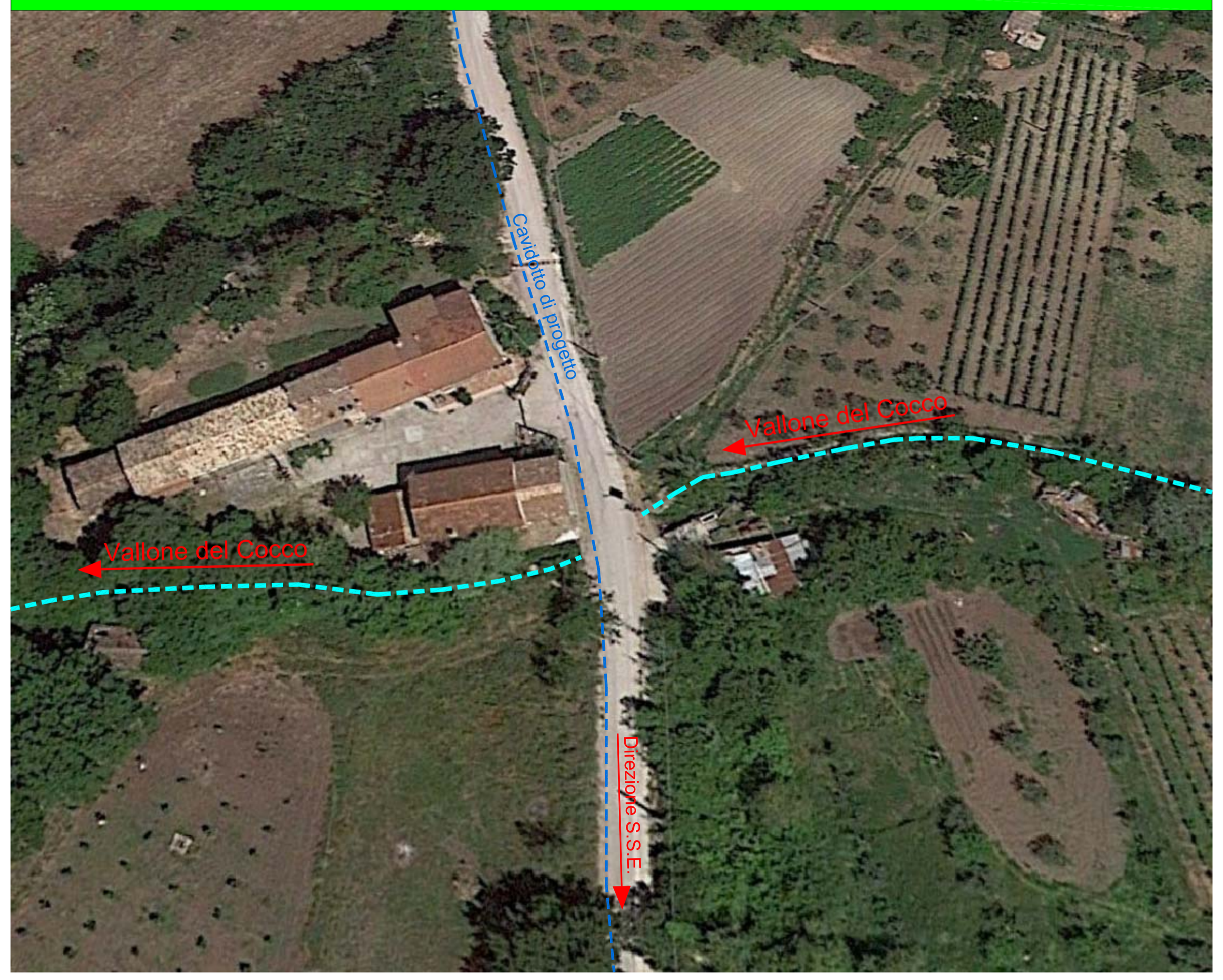

FOTO DELLO STATO DI FATTO
FOTO 1



FOTO DELLO STATO DI FATTO
FOTO 2

Particolari costruttivi - Sezione B-B
Scala 1:50

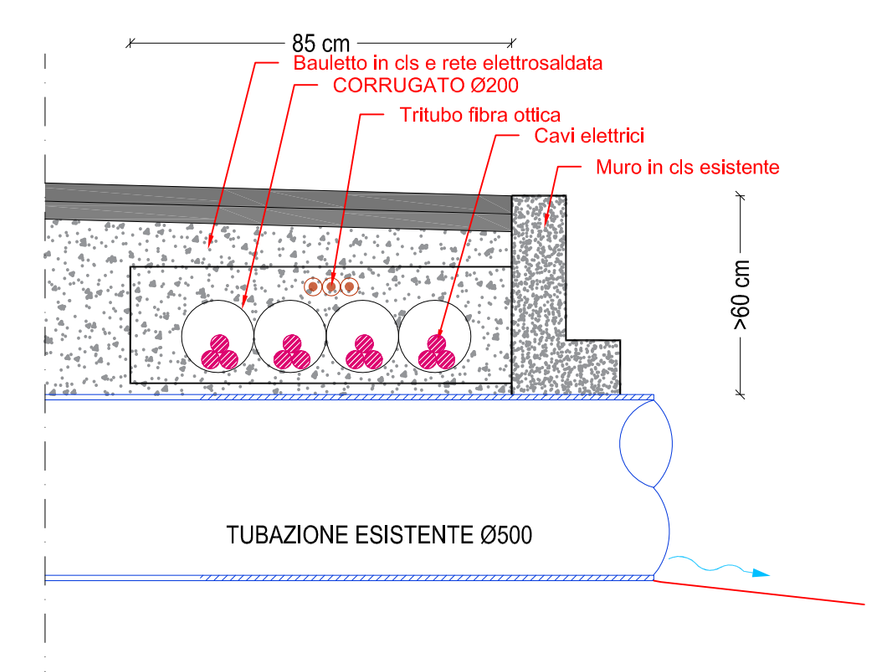

Prospetto A-A dell'attraversamento idraulico
Vallone del Cocco - Scala 1:50

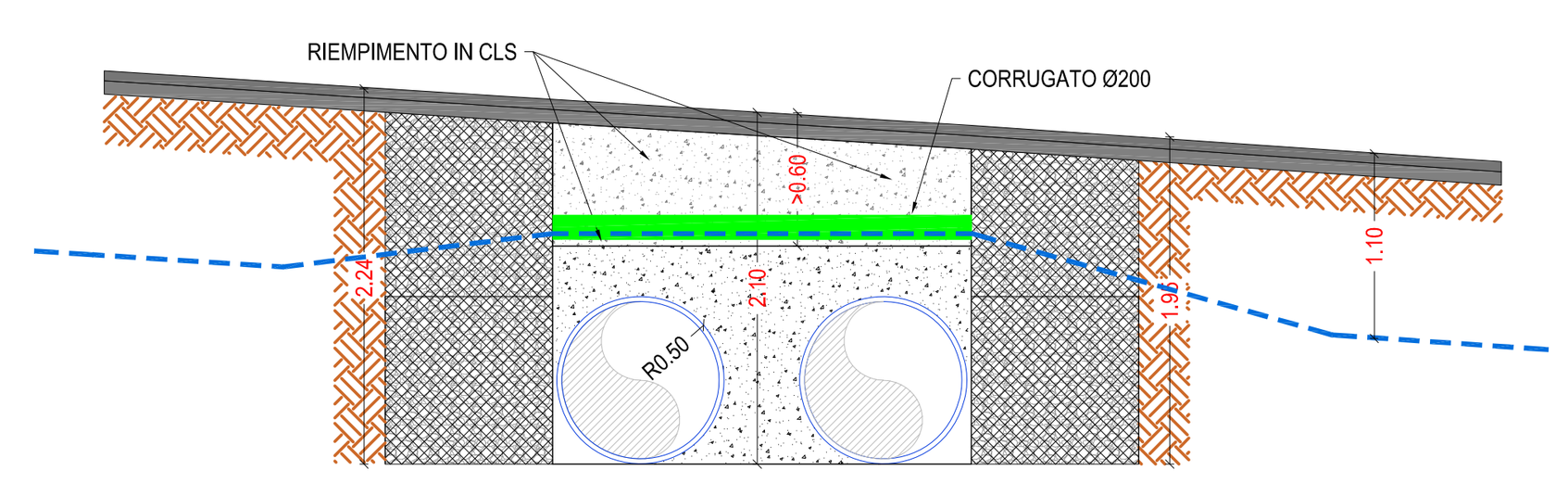

Pianta dell'attraversamento idrico sul Vallone del Cocco
nel Comune di Pontelandolfo (BN)
Scala 1:100

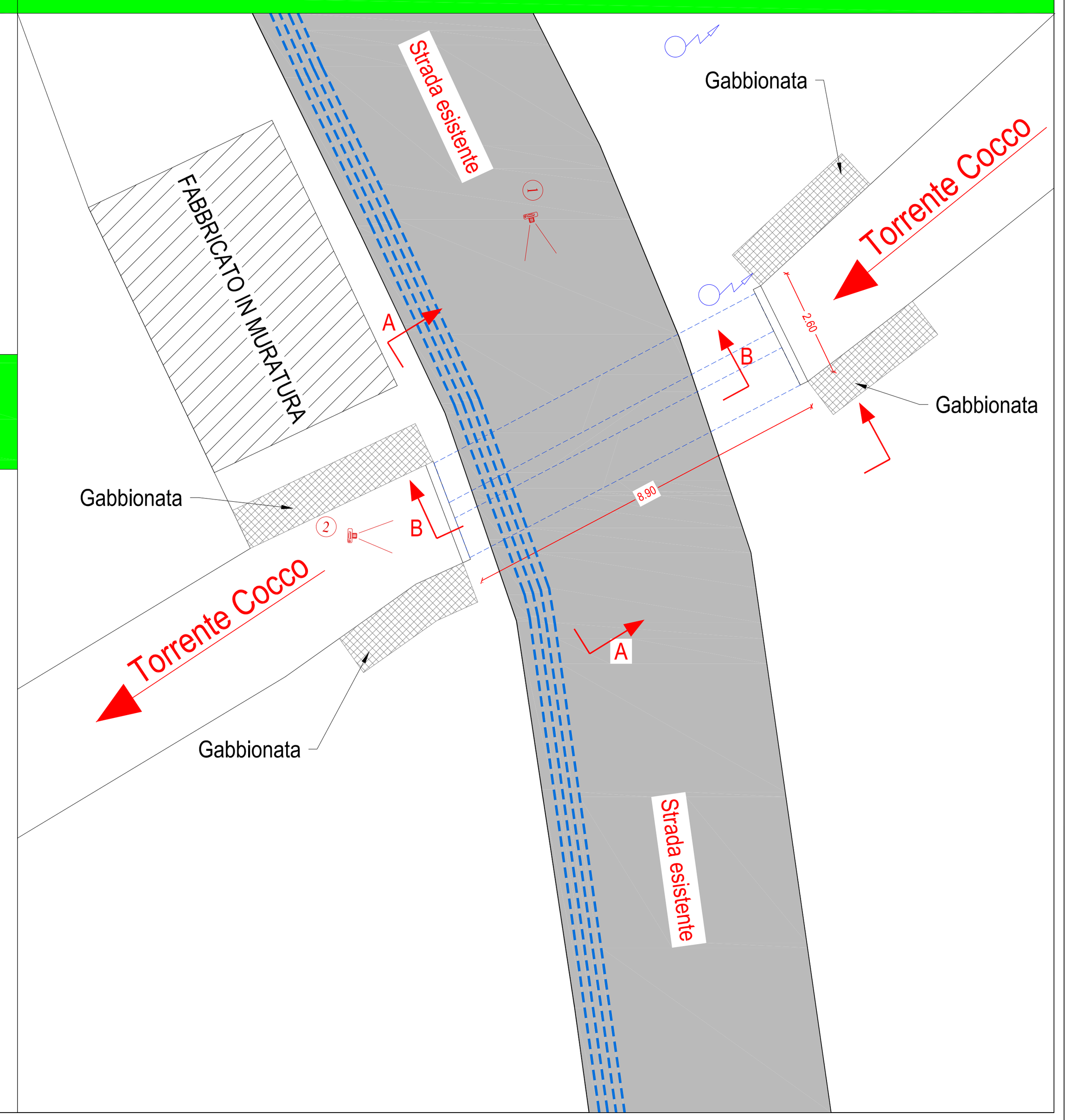

REGIONE CAMPANIA
PROVINCIA DI BENEVENTO
COMUNI DI MORCONE E CAMPOLATTARO

REALIZZAZIONE DI UN IMPIANTO PER LA PRODUZIONE DI ENERGIA ELETTRICA DA FONTE EOLICA NEI COMUNI DI MORCONE E CAMPOLATTARO (BN)

PROGETTO DEFINITIVO

ATTRAVERSAMENTO DEMANIO IDRICO - GRAFICI E PARTICOLARI
"VALLONE LOMBARDONE"

REMCA_D34A Rev1

REVISIONI

N.	DATA	DESCRIZIONE	RED.	VER.	APP.
A	11.11.2019	Prima emissione			
B	04.03.2021	Punto 5 rich. int. MIBACT			

SCALA: VARIE
CODIFICA: PD

IL COMMITTENTE:
Renexia SpA
Viale Abruzzo 410
66100 – Chieti Scalo (CH)
P.IVA 02192110696
Tel. 0871 58745

Progetto:
ENERGY & ENGINEERING S.R.L.
Via XXIII Luglio 139
83044 – Bisaccia (AV)
P.IVA 02618900647
Tel./Fax. 0827/81480
pec: energyengineering@legalmail.it

IL PROGETTISTA
Ing. Davide G. Trivelli

Studio d'Impatto Ambientale:
Coordinamento: Giuseppe Iadarola, architetto
Consulenza geologia: dott. Tommaso Fusco, Geologo
Consulenza uso del suolo: dott. Michael Petruccioli, agronomo
Consulenza archeologia: dott. Antonio Mesisca, archeologo
Consulenza rumore: dott. Emilio Barisano, chimico
Consulenza fauna e ambiente: Ianchem s.r.l.
Carlo Alberto Iannace, chimico
Daniele Miranda, biologo

Firmato digitalmente da DAVIDE GIUSEPPE TRIVELLI