REGIONE CAMPANIA
PROVINCIA DI BENEVENTO
COMUNI DI MORCONE E CAMPOLATTARO

REALIZZAZIONE DI UN IMPIANTO PER LA PRODUZIONE DI ENERGIA ELETTRICA DA FONTE EOLICA NEI COMUNI DI MORCONE E CAMPOLATTARO (BN)

PROGETTO DEFINITIVO

INQUADRAMENTO TERRITORIALE CON INDIVIDUAZIONE DELL'AREA DA CONSIDERARE PER LA VALUTAZIONE DEGLI IMPATTI CUMULATIVI

REMOA_R2_REV1_T.1.1a

N.	DATA	DESCRIZIONE	RED.	VER.	APP.	DSA
0	2/07/2020	Prima emissione				

REVISIONI

SCALE: 1:75.000

FORMATO: 594x420

Renexia
Renexia SpA
Via Jacopo Nardi 170
60130 – Ancona (AN)
P.IVA 02192210688
Tel. 0071 50143

Progettisti:
E3 INGEGNERIA S.R.L.
via San Lazzaro 138
82024 – Benevento (BN)
P.IVA: 00213740620
pec: ing.giuseppe.mele@pec.it

Studio d'Impatto Ambientale:
Coordinamento dott.ssa Francesca Rosa Lisciotto
Coordinamento ambiente dott. Nicola Lisciotto
Coordinamento geologia dott. Pietro Rosario Lisciotto
Coordinamento archeologia dott. Michele Rosario Lisciotto
Coordinamento acustica dott. Emilio Barbarisi, Geologo
Coordinamento fauna e ambiente dott.ssa Ilaria Annicchiarico, Biologa
Elvio Bruno Annicchiarico, Ordine Regionale Biologi

Legenda

- Territorio comunale di Campolattaro
- Territorio comunale di Morcone
- Territorio comunale di Pontelandolfo
- Turbine di progetto (proposta originaria di n°11 aerogeneratori) da eliminare
  Aerogeneratori tipo Siemens Gamesa G132 (diam. 150 m; altezza al mozzo 125 m)
- Turbine di progetto (proposta alternativa n° 6 aerogeneratori)
  Aerogeneratori tipo Vestas V162-6.2 (diam. 162 m; altezza al mozzo 119 m)
- Sottostazione Elettrica di Progetto
- Area soggetta a un raggio di 20 Km dell'impianto eolico

Art. 142 della normativa tutela paesaggio (Codice dei beni culturali):

- Territori compresi entro una fascia della larghezza di 300 metri dalla linea di battigia anche per i fiumi e corsi d'acqua iscritti negli elenchi previsti dal testo unico delle disposizioni legislative in materia di acque e impianti elettrici, approvato con regio decreto 1775/1933 e quelli riportati nella carta dei vincoli del PTCP (Tavola 3.1 "Vincoli ambientali e paesaggistici").
- Territori compresi entro una fascia della larghezza di 150 metri dal ciglio di sponda o dal piede dell'argine dei fiumi, torrenti e corsi d'acqua pubblici non compresi nell'elenco previsto dal testo unico delle disposizioni legislative in materia di acque e impianti elettrici, approvato con regio decreto 1775/1933 e quelli riportati nella carta dei vincoli del PTCP (Tavola 3.1 "Vincoli ambientali e paesaggistici").
- Aree di rispetto di 100 metri dai boschi (art. 142, lett. m, del D.Lgs. 42/2004 "Codice dei beni culturali e del paesaggio").
- Aree di rispetto di 150 metri dai siti archeologici (art. 142, lett. m, del D.Lgs. 42/2004 "Codice dei beni culturali e del paesaggio").

Scala 1:75.000

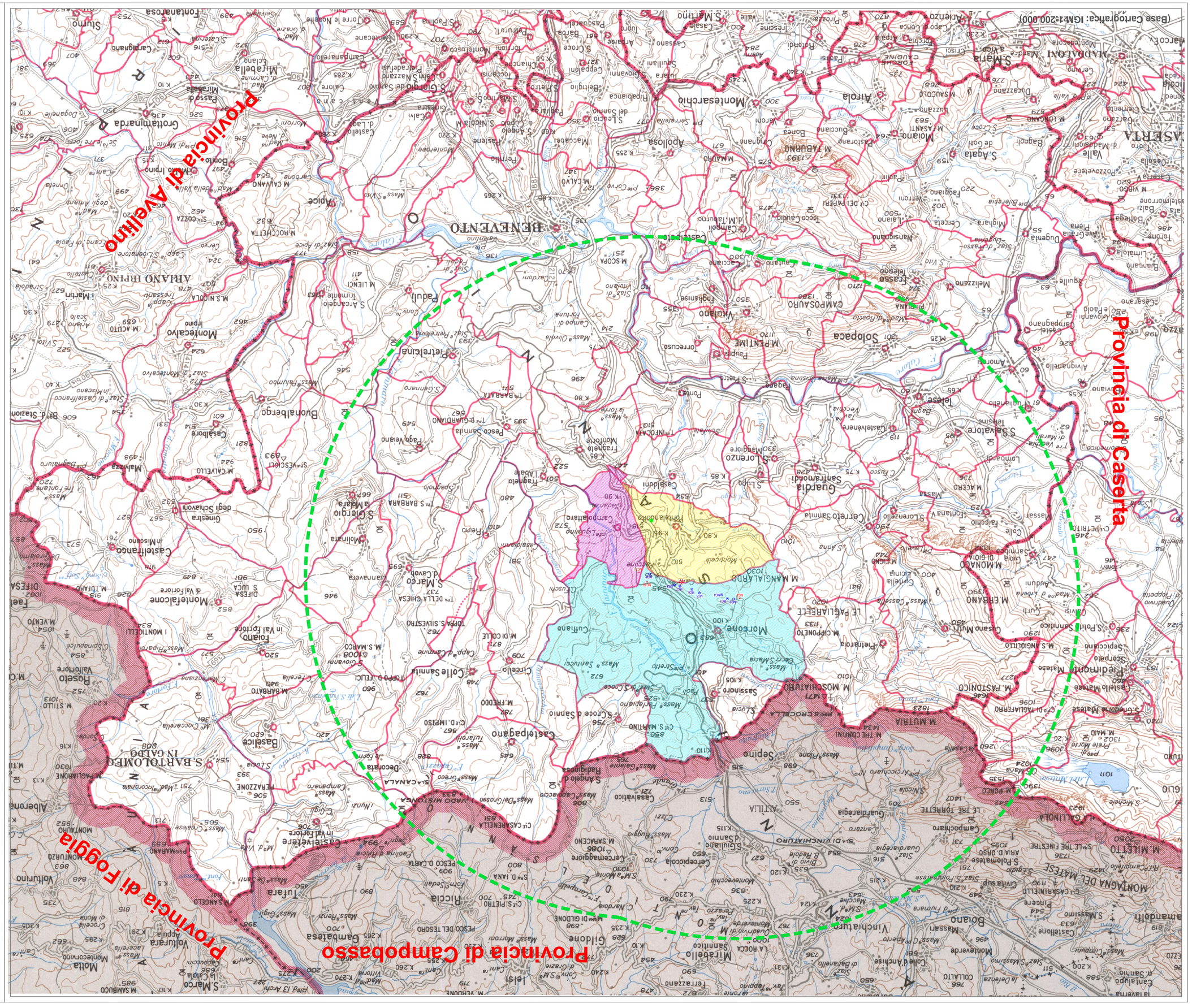

(Base Cartografica: IGM 1:200.000)

Area ad influenza complessiva da considerare ai fini della valutazione degli impatti cumulativi.
(Indicativa di 6.452 km² di superficie - Tratta da Linee Guida sull'applicazione della Direttiva 2011/92/UE del Consiglio e della Direttiva 2014/52/UE del Parlamento e del Consiglio del 16 aprile 2014 - Allegato VII, punto 3 lettera b).

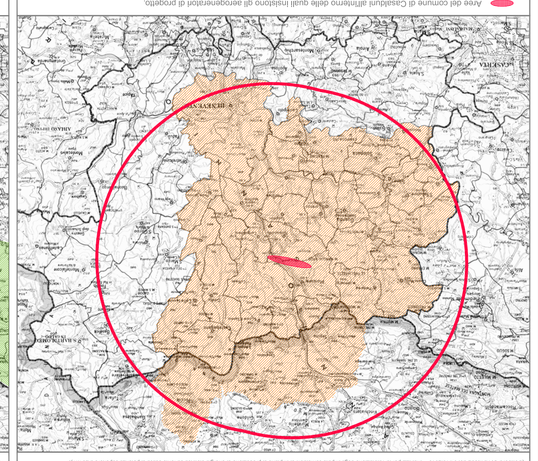

(Base Cartografica: IGM 1:100.000) Scala 1:300.000

Area ad elevato interesse pubblico (belvedere, bellezze naturali e panoramiche).

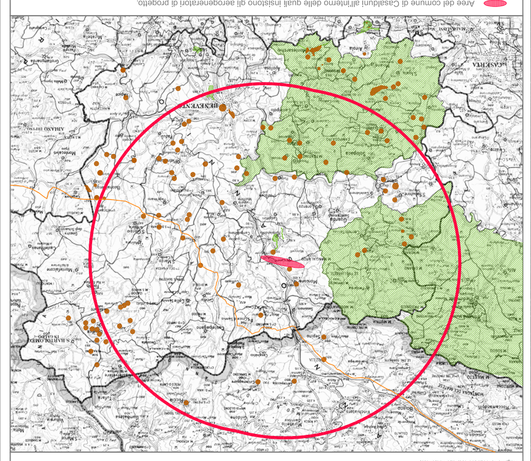

(Base Cartografica: IGM 1:100.000) Scala 1:300.000

Area vasta di visibilità teorica.



(Base Cartografica: IGM 1:100.000) Scala 1:300.000

SIti Natura 2000.



(Base Cartografica: IGM 1:100.000) Scala 1:300.000

Area vasta di influenza da considerare ai fini della valutazione degli impatti cumulativi.

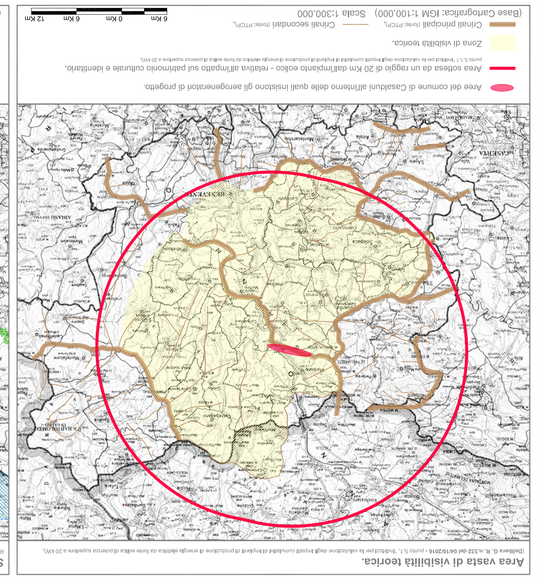

(Base Cartografica: IGM 1:100.000) Scala 1:300.000

Parchi naturali regionali del Matese, del Taburno-Camposaurio e del Partenio.

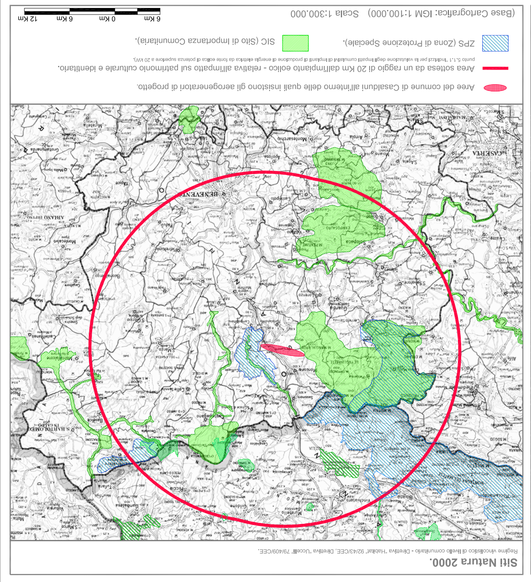

(Base Cartografica: IGM 1:100.000) Scala 1:300.000

Area vasta di influenza da considerare ai fini della valutazione degli impatti cumulativi.

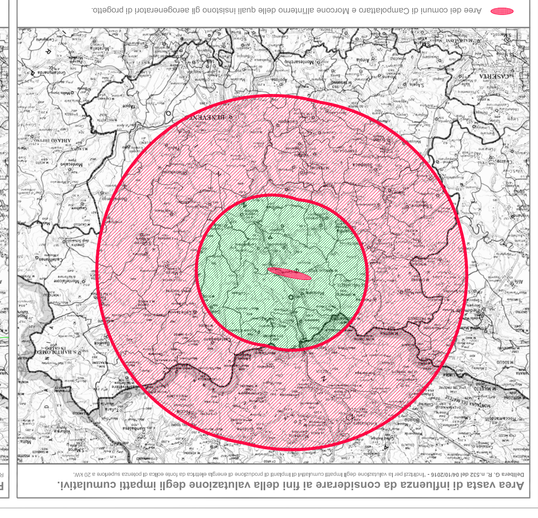

(Base Cartografica: IGM 1:100.000) Scala 1:300.000
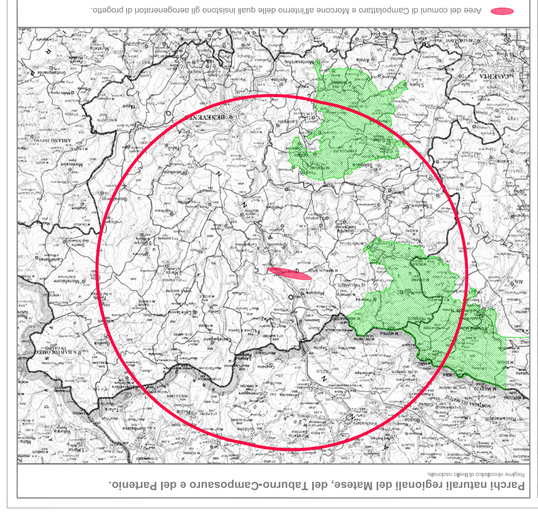
Area ad elevato interesse archeologico.