PLANIMETRIA PROGETTO
1:2000

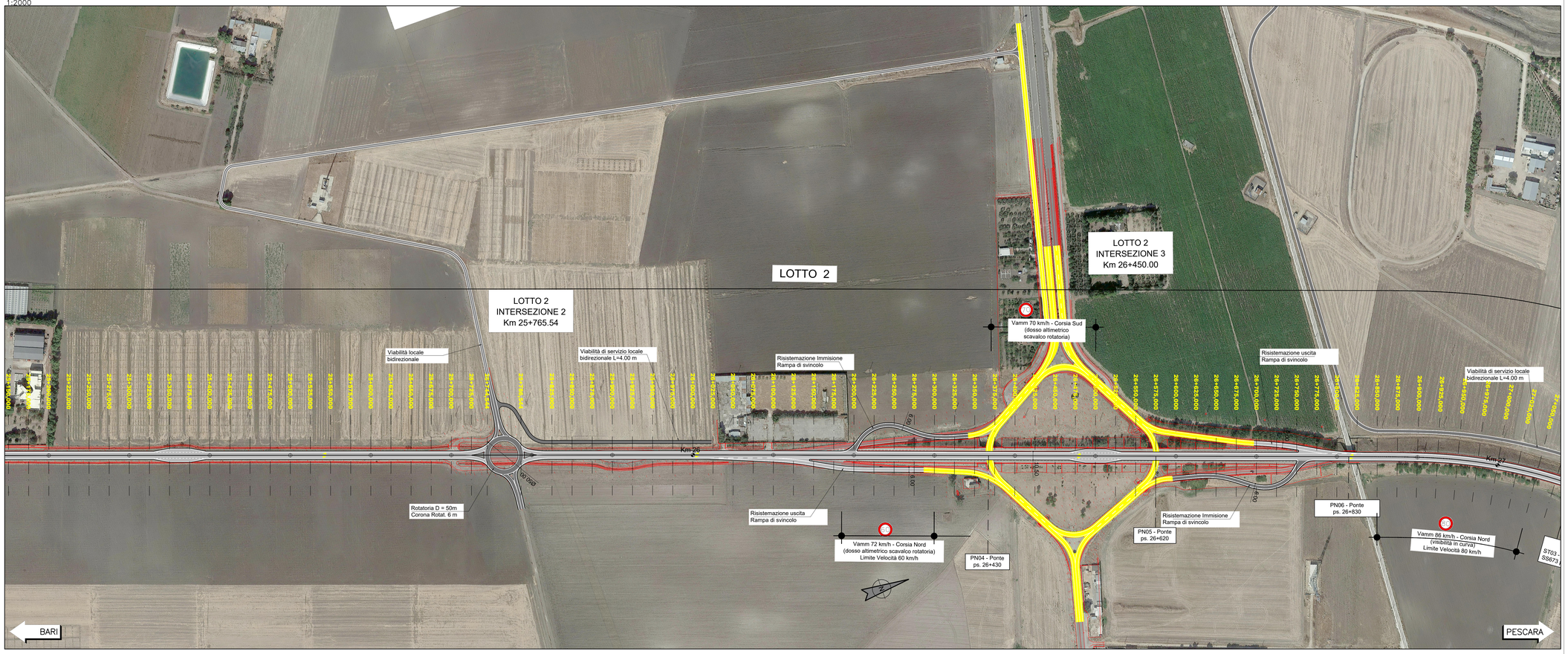

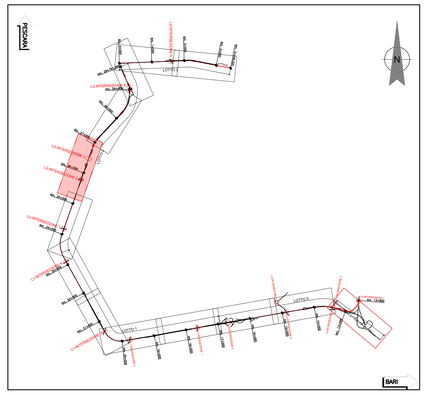

PROFILO LONGITUDINALE
1:2000 – 1:200

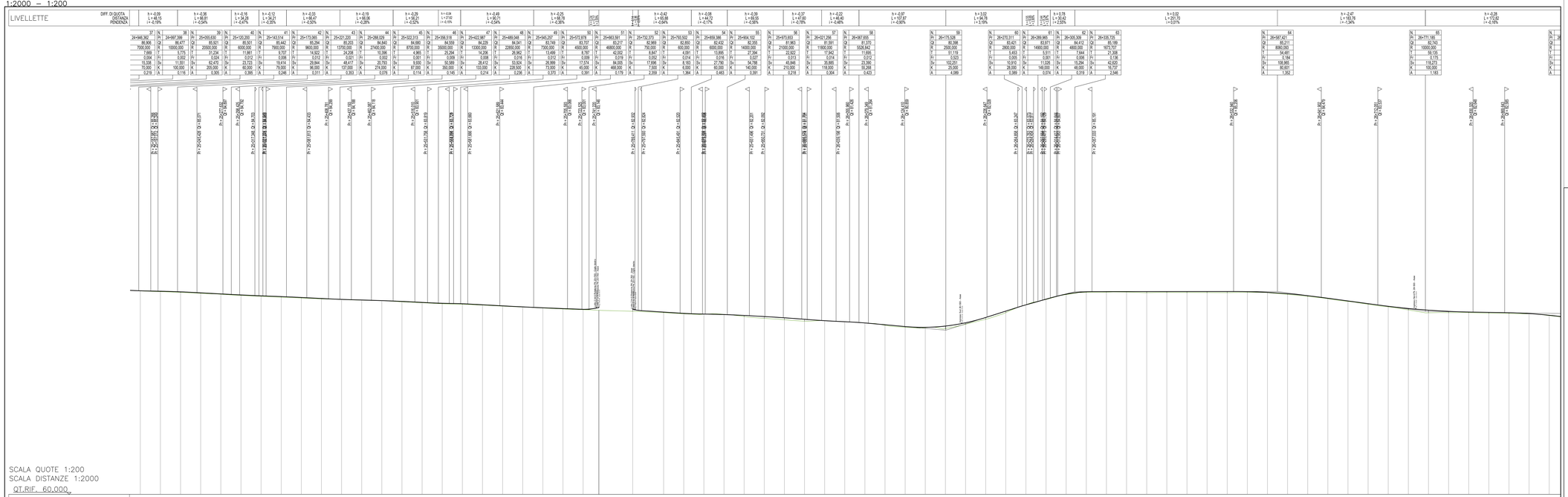

SCALA QUOTE 1:200
SCALA DISTANZE 1:2000
QT.RIF. 60.000

anas GRUPPO FS ITALIANE

Struttura Territoriale Puglia

Interventi ricorrenti di manutenzione ai fini del recupero funzionale della Tangenziale Ovest di Foggia - n. 673 (ex S.S. n. 16)

Lotto 1 - Lotto 2 - Lotto 3

PROGETTO DEFINITIVO

BA-39
BA-11
BA-10

A.T.I. di PROGETTAZIONE: Firmato digitalmente da FRANCO PERSIO BOCCHETTO CN = BOCCHETTO FRANCO C = IT

(Mandataria) bonifica spa (Mandante) FRANCHETTI (Mandante) Geotechnica Geologia Strutture Officina

PROGETTISTI
Ing. Franco Persio Bocchetto – Responsabile Integrazione Prestazioni Specialistiche – Ordine Ing. Roma n.19664–Sez. A
Ing. Luigi Albert – Ordine Ing. Milano n.17425–Sez A
Ing. Paolo Franchetti – Ordine Ing. Vicenza n.2013–Sez A

RESPONSABILE DI PROGETTO
Ing. Federico Momoni – Ordine Ing. Roma n.29942–Sez A

IL GEOLOGO
Dott. Geol. Annamaria Bruno – Ordine Geol. Lazio n. 1531

COORDINATORE PER LA SICUREZZA IN FASE DI PROGETTAZIONE
Ing. Giampiero Cambiaghi – Ordine Ing. Roma n.14034–Sez A

RESPONSABILE DEL PROCEDIMENTO
Ing. Rocco Lapenta

TITOLO:
STUDI GENERALI DELL'INTERO TRACCIATO
STUDIO PRELIMINARE AMBIENTALE
PLANIMETRIA E PROFILO DI PROGETTO – TAVOLA 6 di 13
dal km 0+000 al km 3+446 e dal Km 23+420 al Km 29+761

CODICE PROGETTO	LIV. PROG.	ANNO	CODICI IPM:	AANOBA00096	AANOBA00212	AANOBA00214
STBA0039	D	21	NOME FILE	T00IA00AMBPF05-10A	REVISIONE	SCALA:
STBA0011	D	21	CODICE ELAB.	T00IA00AMBPF06	A	1:2000
STBA0010	D	21				

REV.	DESCRIZIONE	DATA	REDATTO	VERIFICATO	APPROVATO
A	EMISSIONE	Giugno 2021	Ing. G. Silulu	Ing. D. Di Gelio	Ing. F.P. Bocchetto