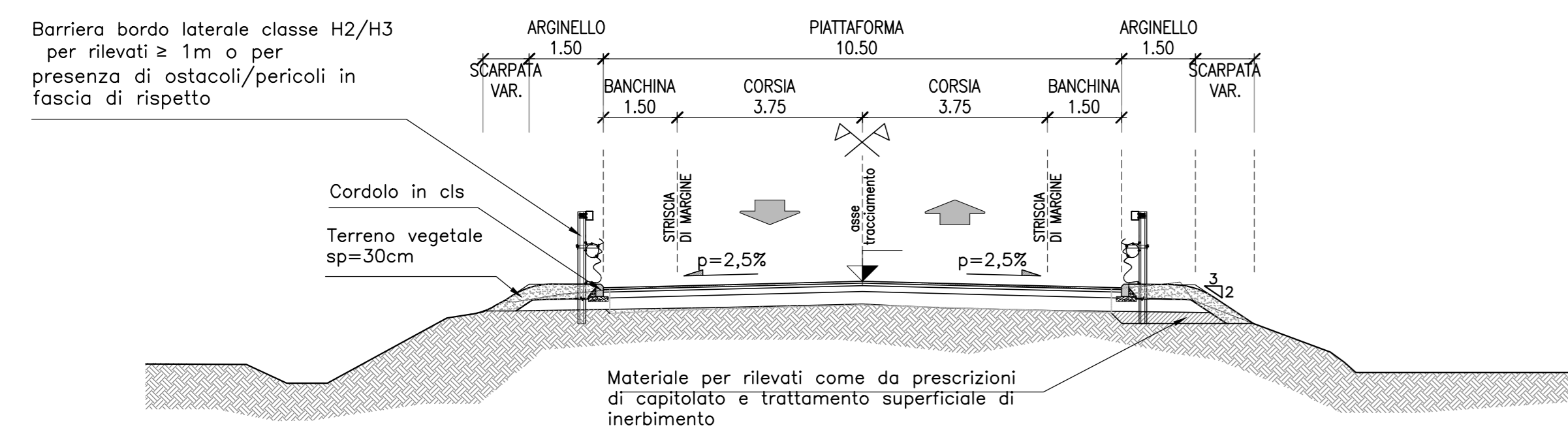


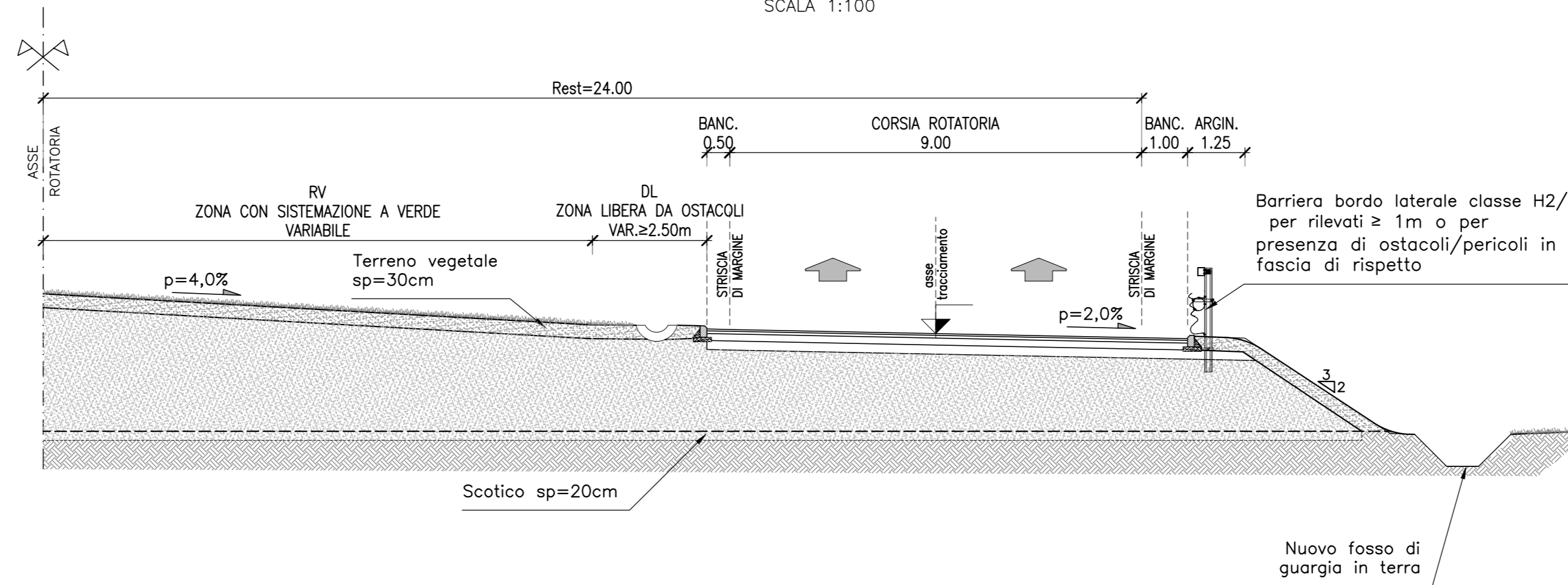
SEZIONE TIPO CORRENTE S.S. 673

(N. RILEVATO)
SCALA 1:100



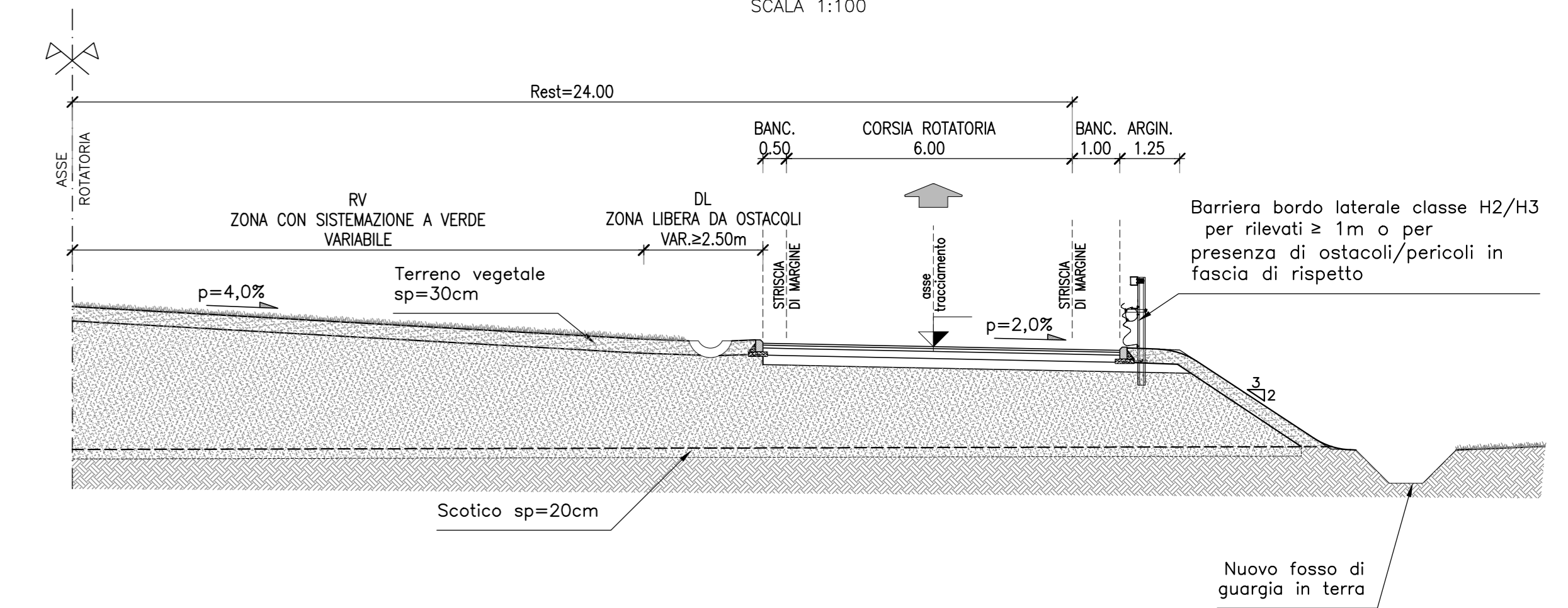
SEZIONE TIPO ROTATORIA IN RILEVATO (Ingressi a doppia corsia)

(N. RILEVATO)
SCALA 1:100

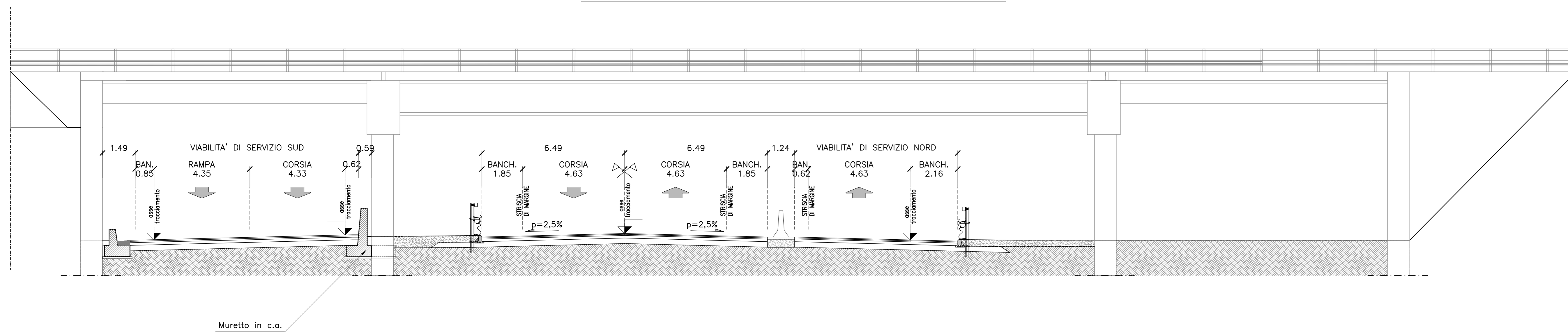


SEZIONE TIPO ROTATORIA IN RILEVATO (Ingressi a singola corsia)

(N. RILEVATO)
SCALA 1:100

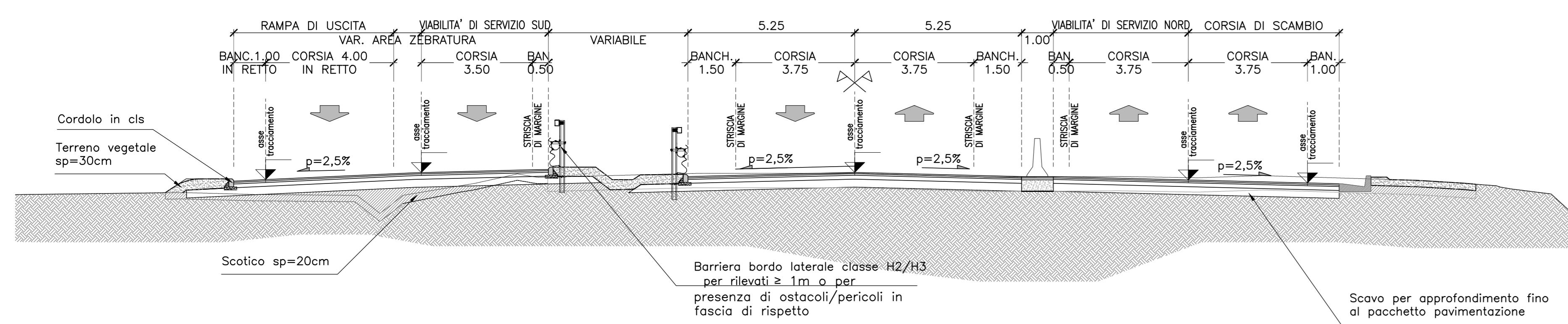


SEZIONE TIPO IN CORRISPONDENZA DEL CAVALCAVIA - progr. 16+460



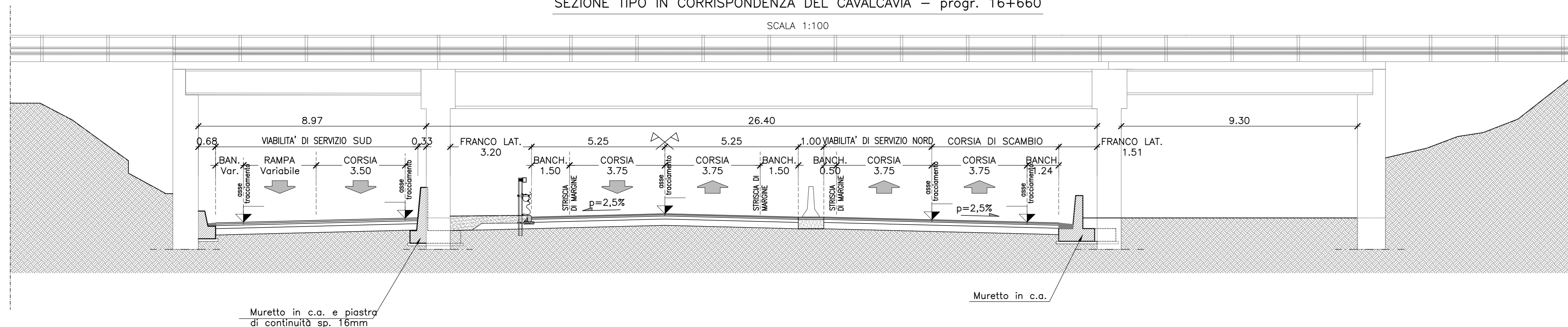
SEZIONE TIPO CON VIABILITA' DI SERVIZIO IN QUOTA - progr. 16+625,000

SCALA 1:100



SEZIONE TIPO IN CORRISPONDENZA DEL CAVALCAVIA - progr. 16+660

SCALA 1:100



Interventi ricorrenti di manutenzione ai fini del recupero funzionale della Tangenziale Ovest di Foggia - n. 673 (ex S.S. n. 16)

Lotto 1 - Lotto 2 - Lotto 3

PROGETTO DEFINITIVO

BA-39
BA-11
BA-10

A.T.I. di PROGETTAZIONE:

bonifica spa **FRANCHETTI**

PROGETTISTI: Ing. Franco Parisi Buscetta - Responsabile Integrativa Proiezioni; Ing. Luigi Alberti - Ordine Ing. Milano n.14725-50z A; Ing. Paolo Franchetti - Ordine Ing. Venezia n.2013-50z A

RESPONSABILE DEL PROCEDIMENTO: Ing. Rocco Lapenta

RESPONSABILE DI PROGETTO: Ing. Federico Moroni - Ordine Ing. Roma n.39942-50z A

IL GEOLOGO: Dott. Geol. Annamaria Bruno - Ordine Geol. Lazio n. 1531

COORDINATORE PER LA SICUREZZA IN FASE DI PROGETTAZIONE: Ing. Giampaolo Cambiagi - Ordine Ing. Roma n.14034-50z A

TITOLO: STUDI GENERALI DELL'INTERO TRACCIATO STUDIO PRELIMINARE AMBIENTALE SEZIONI TRASVERSALI - TAVOLA 3 dal km 12+400 al km 16+950

CODICE PROGETTO: STI16A00039

ANNO: 2021

CODICE PPM: AANOBAD0096 AANOBAD0212 AANOBAD0214

NOME FILE: T00A00MST03-4A

REVISIONE: A

SCALA: 1:100

CODICE ELAB: T001A00AMBST03

REVISIONE: A

REVISIONE: A

REVISIONE: A

REVISIONE: A

REVISIONE: A

REVISIONE: A

REVISIONE: A