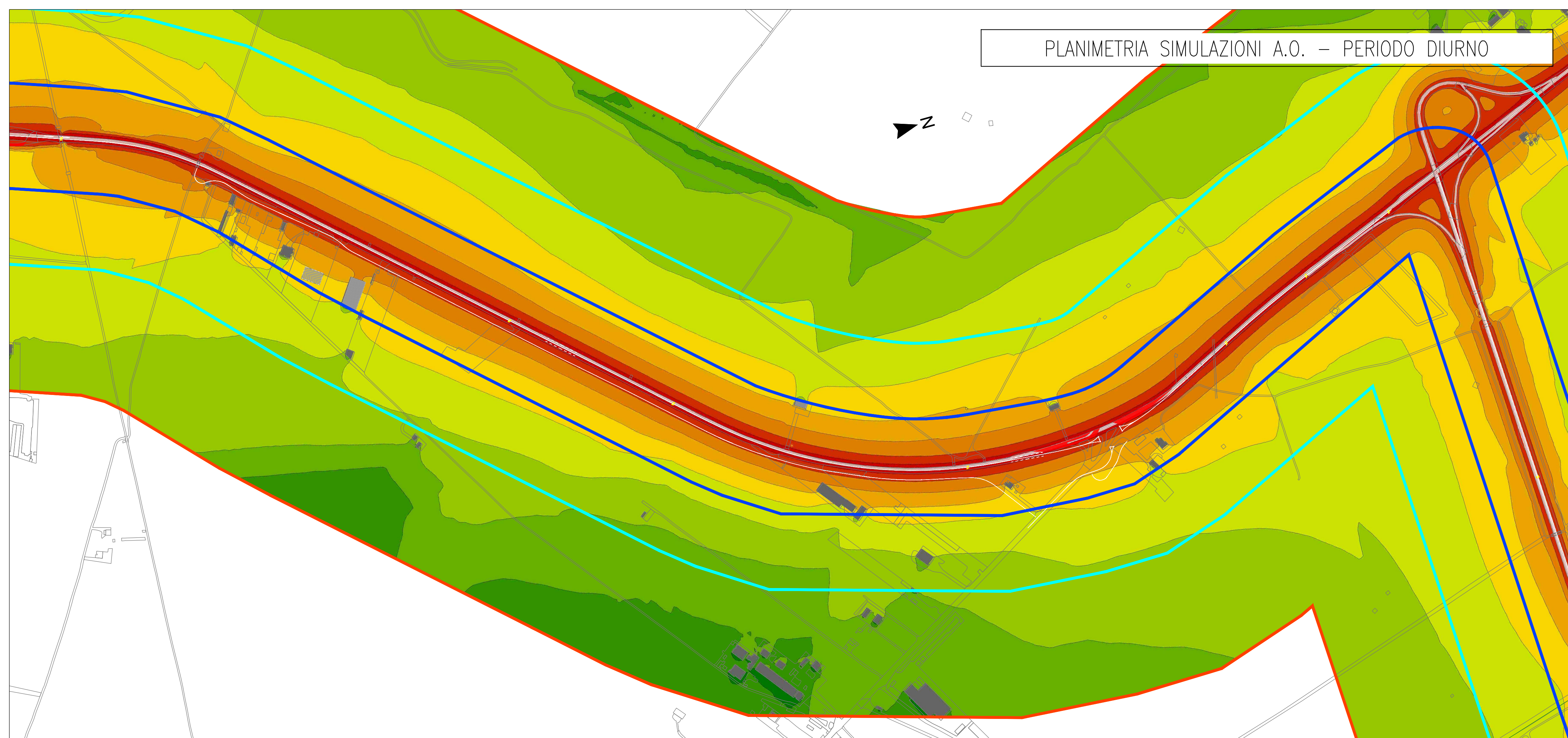
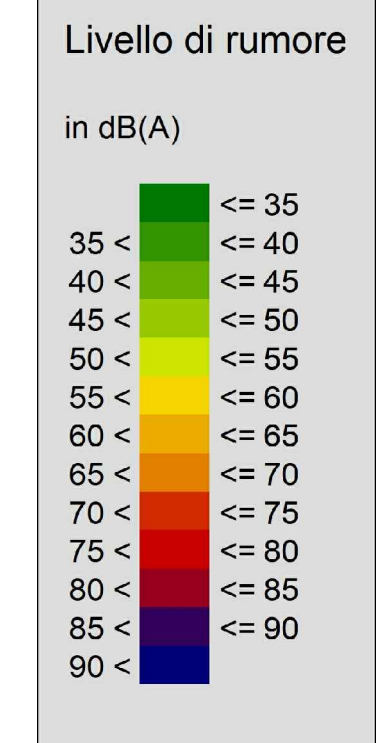


PLANIMETRIA SIMULAZIONI A.O. – PERIODO DIURNO



LEGENDA

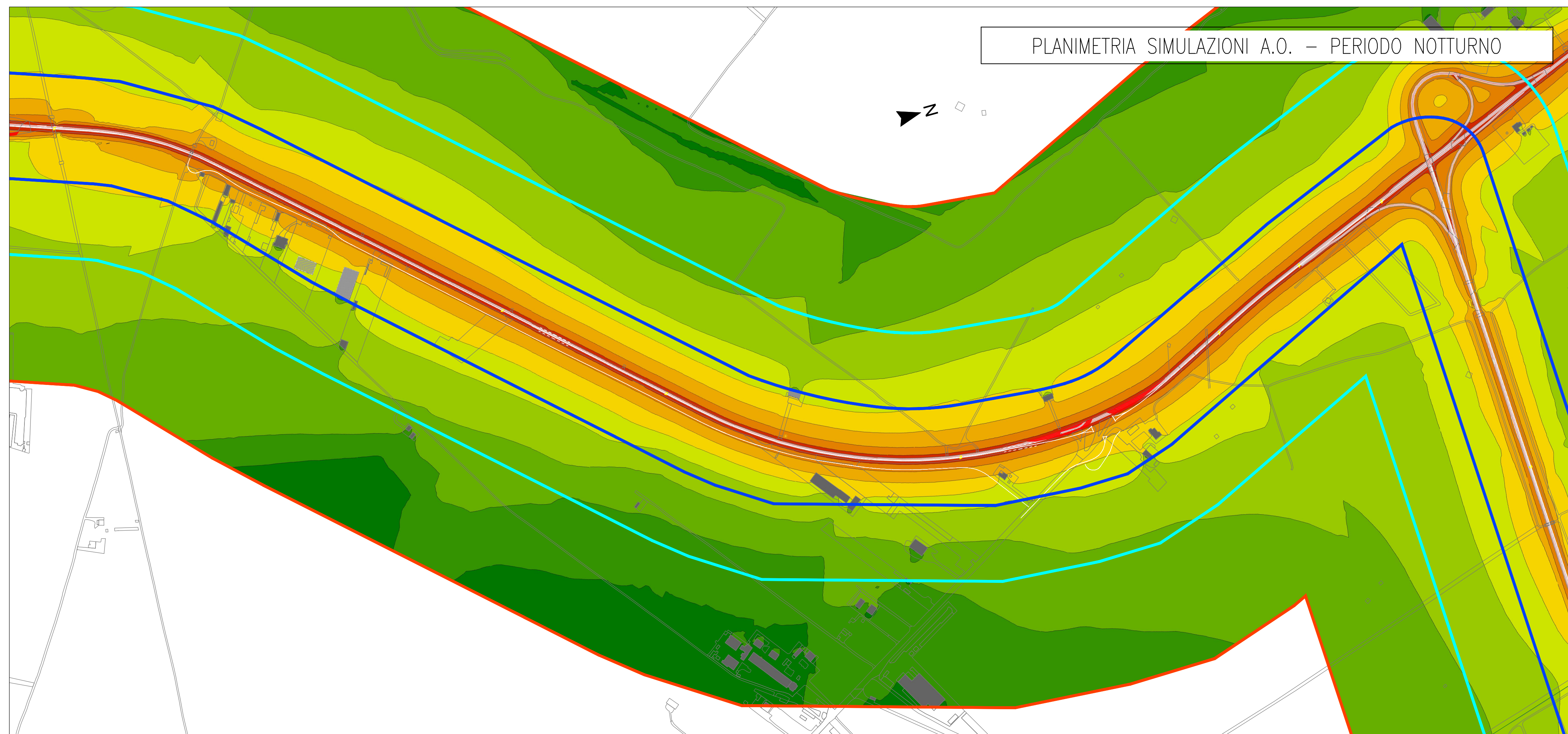
- Limite fascia A (100m) DPR 142/2004
- Limite fascia B (150m) DPR 142/2004
- Limite fascia dei 500m DPR 142/2004



QUADRO D'UNIONE



PLANIMETRIA SIMULAZIONI A.O. – PERIODO NOTTURNO





Struttura Territoriale Puglia

Interventi ricorrenti di manutenzione ai fini del recupero funzionale della Tangenziale Ovest di Foggia - n. 673 (ex S.S. n. 16)

Lotto 1 - Lotto 2 - Lotto 3

PROGETTO DEFINITIVO	BA-39
	BA-11
	BA-10

A.T.I di PROGETTAZIONE:

(Mandatario)



(Mandante)



(Mandatario)



<p><small>PROGETTISTI</small></p> <p><i>Ing. Franco Persio Bocchetto – Responsabile Integrazione Prestazioni Specialistiche – Ordine Ing. Roma n.8664–Sez A</i></p> <p><i>Ing. Luigi Albert – Ordine Ing. Milano n.14725–Sez A</i></p> <p><i>Ing. Paolo Franchetti – Ordine Ing. Vicenza n.2013–Sez A</i></p>	<p><small>RESPONSABILE DEL PROCEDIMENTO</small></p> <p><i>Ing. Rocco Lapenta</i></p>
<p><small>RESPONSABILE DI PROGETTO</small></p> <p><i>Ing. Federico Momanì – Ordine Ing. Roma n.29942–Sez A</i></p>	
<p><small>IL GEOLOGO</small></p> <p><i>Dott. Geol. Annamaria Bruna – Ordine Geol. Lazio n. 1531</i></p>	
<p><small>COORDINATORE PER LA SICUREZZA IN FASE DI PROGETTAZIONE</small></p> <p><i>Ing. Giampiero Cambiaghi – Ordine Ing. Roma n.14034–Sez A</i></p>	

TITOLO:

**STUDI GENERALI DELL'INTERO TRACCIATO
STUDIO PRELIMINARE AMBIENTALE
MAPPA ACUSTICA ORIZZONTALE ANTE OPERAM
Stralcio 1 – Lotto 2**

<small>CODICE PROGETTO</small>	<small>LV.PROG.</small>	<small>ANNO</small>	<small>CODICI PPM:</small>	<small>REVISIONE</small>	<small>SCALA:</small>
STBA0039	D	21	AANOBA00096 AANOBA00212 AANOBA00214		
STBA0011	D	21	NOME FILE		
STBA0010	D	21	T001A02AMBCT05-08		
			CODICE ELAB.		
			T001A02AMBCT06		1:5000

<small>EMMISSIONE</small>	Giugno 2021	<small>REDDATTO</small>	<small>VERIFICATO</small>
<small>REV.</small>	<small>DESCRIZIONE</small>	<small>DATA</small>	<small>APPROVATO</small>