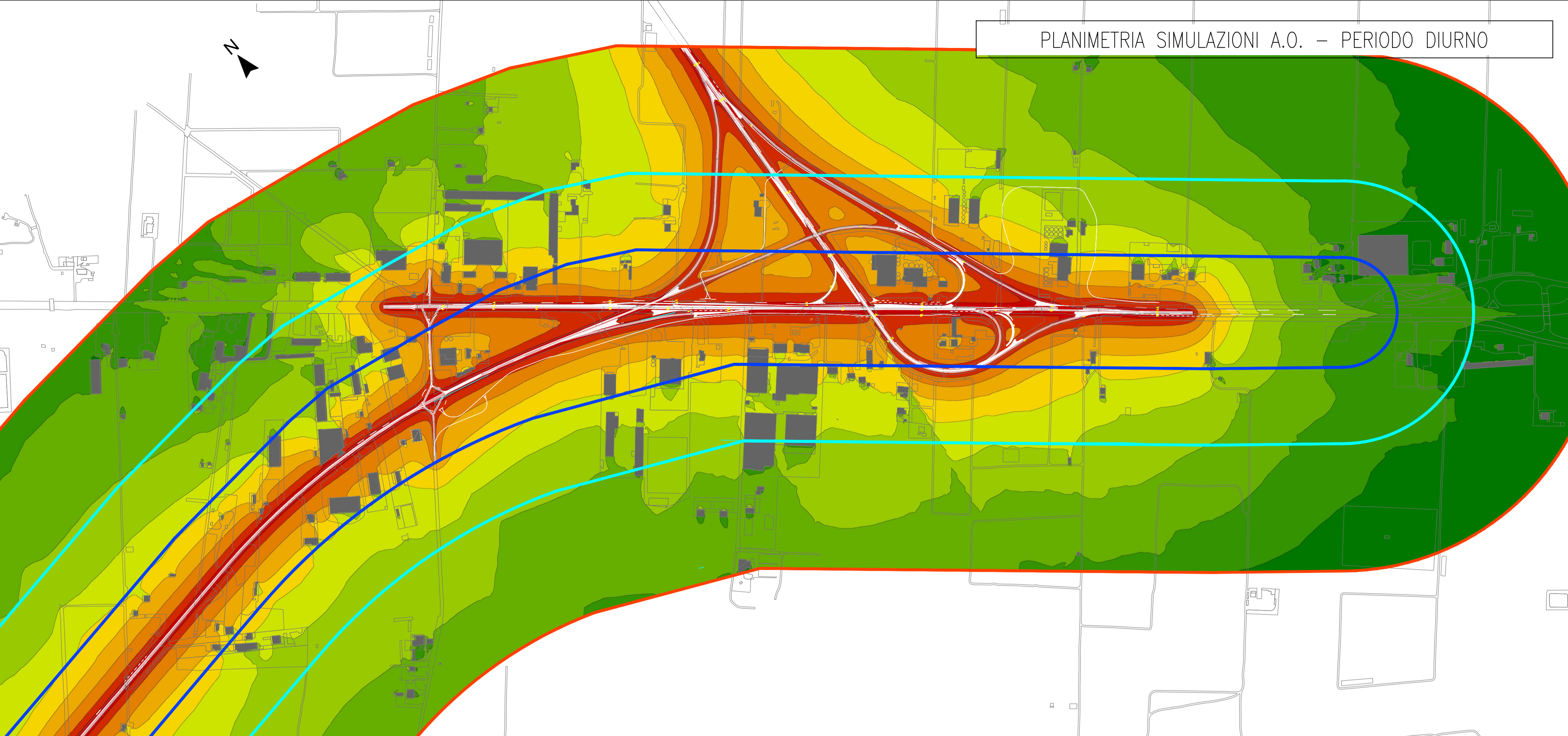
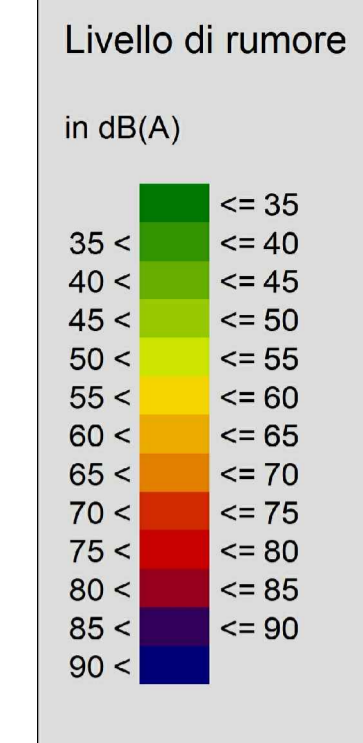


PLANIMETRIA SIMULAZIONI A.O. – PERIODO DIURNO

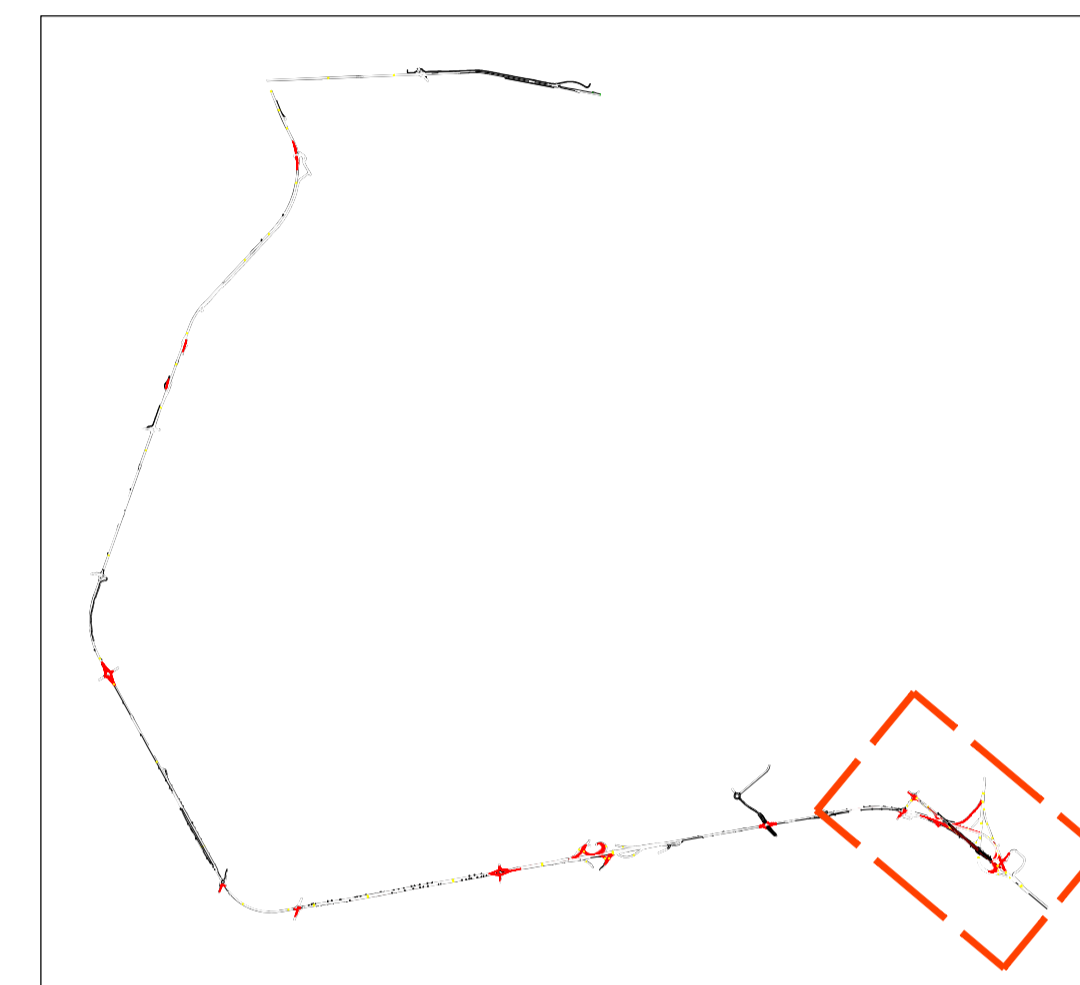


LEGENDA

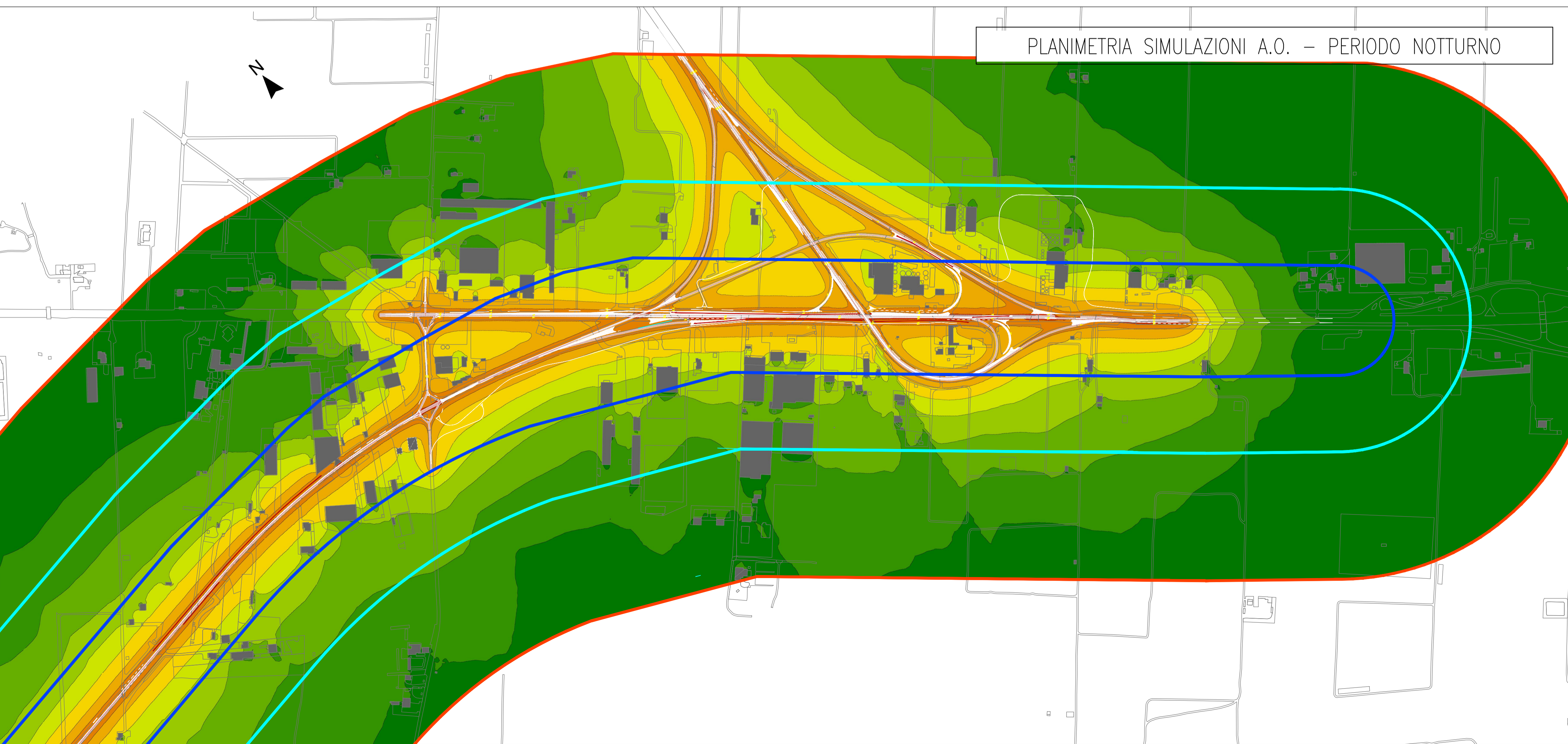
- Limite fascia A (100m) DPR 142/2004
- Limite fascia B (150m) DPR 142/2004
- Limite fascia dei 500m DPR 142/2004



QUADRO D'UNIONE



PLANIMETRIA SIMULAZIONI A.O. – PERIODO NOTTURNO



Struttura Territoriale Puglia

Interventi ricorrenti di manutenzione ai fini del recupero funzionale della Tangenziale Ovest di Foggia - n. 673 (ex S.S. n. 16)

**Lotto 1 - Lotto 2 - Lotto 3**

**PROGETTO DEFINITIVO**

BA-39  
BA-11  
BA-10

ATI di PROGETTAZIONE:

<small>(Mandatario)</small>	<small>(Mandatario)</small>	<small>(Mandatario)</small>
<b>bonifica spa</b>	<b>FRANCHETTI</b>	

**PROGETTISTI**  
 Ing. Franco Persio Bocchetto – Responsabile Integrazione Prestazioni  
 Specialistiche – Ordine Ing. Roma n. 8664–Sez A  
 Ing. Luigi Albert – Ordine Ing. Milano n. 14725–Sez A  
 Ing. Paolo Franchetti – Ordine Ing. Vicenza n. 2013–Sez A

**RESPONSABILE DEL PROCEDIMENTO**  
 Ing. Rocca Lapenta

**RESPONSABILE DI PROGETTO**  
 Ing. Federico Momanì – Ordine Ing. Roma n. 29942–Sez A

**IL GEOLOGO**  
 Dott. Geol. Annamaria Bruna – Ordine Geol. Lazio n. 1531

**COORDINATORE PER LA SICUREZZA IN FASE DI PROGETTAZIONE**  
 Ing. Giampiero Cambiaghi – Ordine Ing. Roma n. 14034–Sez A

**TITOLO:**  
 STUDI GENERALI DELL'INTERO TRACCIATO  
 STUDIO PRELIMINARE AMBIENTALE  
**MAPPA ACUSTICA ORIZZONTALE ANTE OPERAM**  
 Stralcio 1 – Lotto 3

CODICE PROGETTO	LV.PROG.	ANNO	CODICI PPM:	AANOBA00096	AANOBA00212	AANOBA00214
STBA0039	D	21	NOME FILE	T001A02AMBCT05-08		
STBA0011	D	21	CODICE ELAB.	T001A02AMBCT08	REVISIONE	SCALA:
STBA0010	D	21		A		1:5000

EMMISSIONE	Giugno 2021	Ing. A.Tarstano	Ing. V.Battistini	Ing.F.P.Bocchetto
REV. DESCRIZIONE	DATA	REDATTO	VERIFICATO	APPROVATO