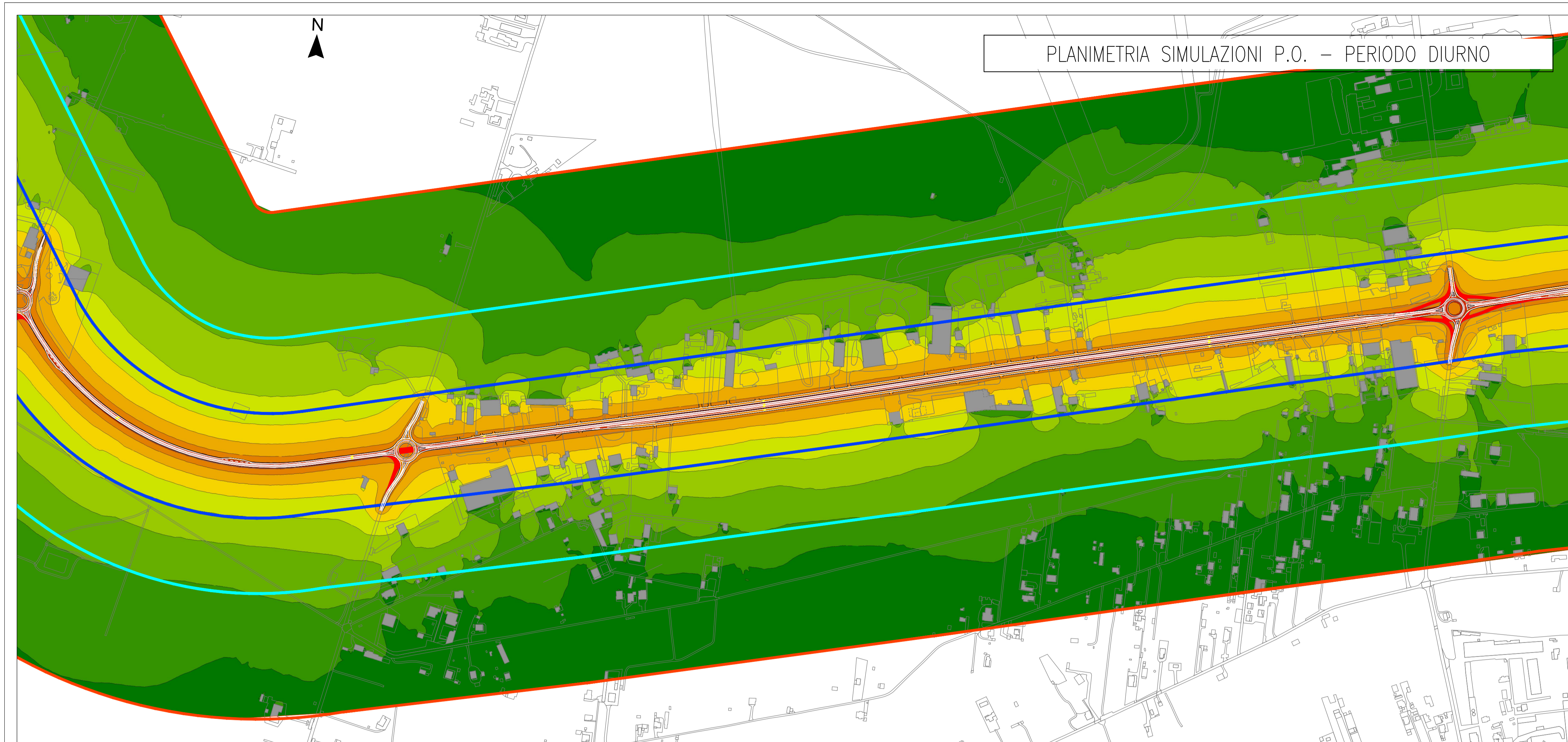
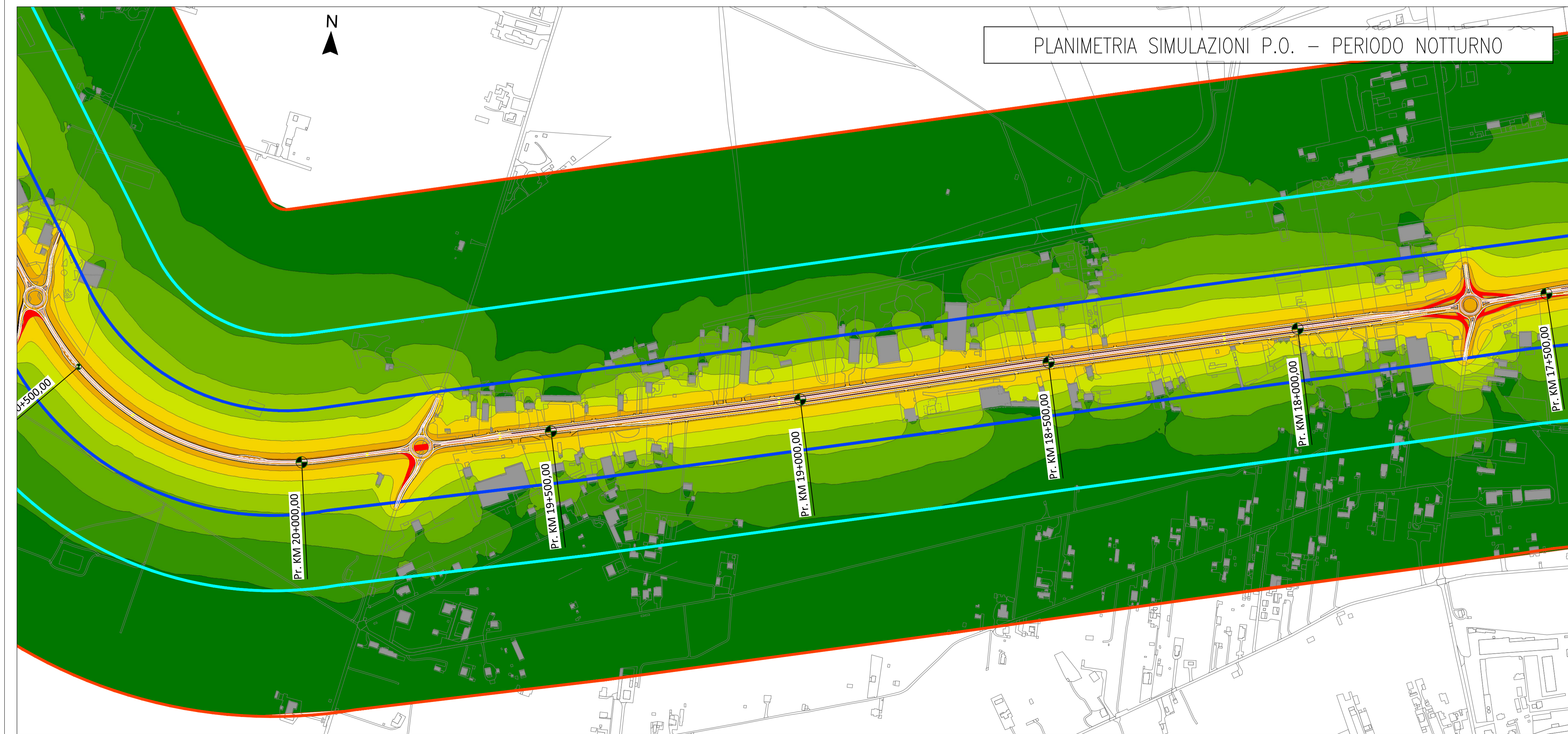


PLANIMETRIA SIMULAZIONI P.O. – PERIODO DIURNO

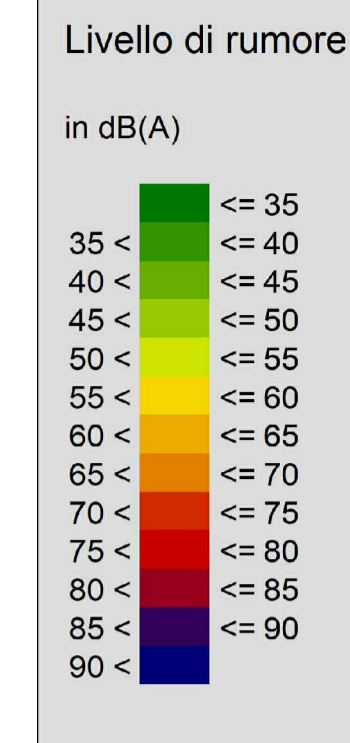


PLANIMETRIA SIMULAZIONI P.O. – PERIODO NOTTURNO



LEGENDA

- Tracciato oggetto di intervento
- Limite fascia A (100m) DPR 142/2004
- Limite fascia B (150m) DPR 142/2004
- Limite fascia dei 500m DPR 142/2004



QUADRO D'UNIONE



Struttura Territoriale Puglia

Interventi ricorrenti di manutenzione ai fini del recupero funzionale della Tangenziale Ovest di Foggia - n. 673 (ex S.S. n. 16)

Lotto 1 - Lotto 2 - Lotto 3

PROGETTO DEFINITIVO

BA-39
BA-11
BA-10

A.T.I di PROGETTAZIONE:

(Mandatario) **bonifica spa** (Mandatario) **FRANCHETTI** (Mandatario) **SOL** Sestierich Geology Structures Offices

PROGETTISTI
Ing. Franco Persio Bocchetto - Responsabile Integrazione Prestazioni
Specialistiche - Ordine Ing. Roma n. 8664 - Sez. A
Ing. Luigi Albert - Ordine Ing. Milano n. 14725 - Sez. A
Ing. Paolo Franchetti - Ordine Ing. Vicenza n. 2013 - Sez. A

RESPONSABILE DEL PROCEDIMENTO
Ing. Rocca Lapenta

RESPONSABILE DI PROGETTO
Ing. Federico Mamanì - Ordine Ing. Roma n. 29942 - Sez. A

IL GEOLOGO
Dott. Geol. Annamaria Bruna - Ordine Geol. Lazio n. 1531

COORDINATORE PER LA SICUREZZA IN FASE DI PROGETTAZIONE
Ing. Giampiero Cambiagli - Ordine Ing. Roma n. 14034 - Sez. A

TITOLO:
STUDI GENERALI DELL'INTERO TRACCIATO
STUDIO PRELIMINARE AMBIENTALE
MAPPA ACUSTICA ORIZZONTALE POST OPERAM
Stralcio 1 - Lotto 1

CODICE PROGETTO	LV. PROG.	ANNO	CODICI PPM:	AANOBA00096	AANOBA00212	AANOBA00214
STBA0039	D	21	NOME FILE	T001A02AMBCT09-12		
STBA0011	D	21	REVISIONE	A		
STBA0010	D	21	CODICE ELAB.	T001A02AMBCT09		
			SCALA:	1:5000		

EMISSIONE	Giugno 2021	Ing. A.Tarantolo	Ing. V.Bottolini	Ing. F.P.Bocchetto
REV.	DESCRIZIONE	DATA	REDATTO	VERIFICATO
				APPROVATO