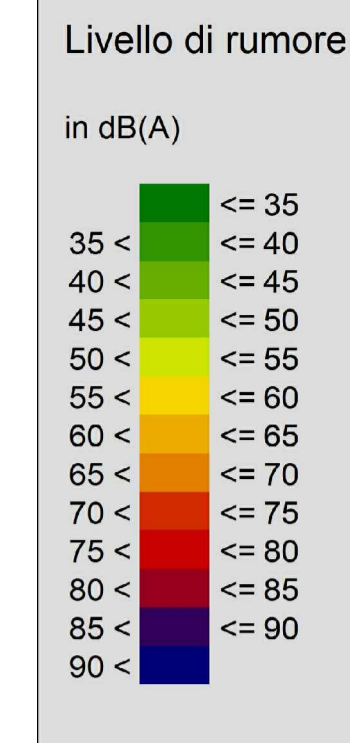


PLANIMETRIA SIMULAZIONI P.O. – PERIODO DIURNO

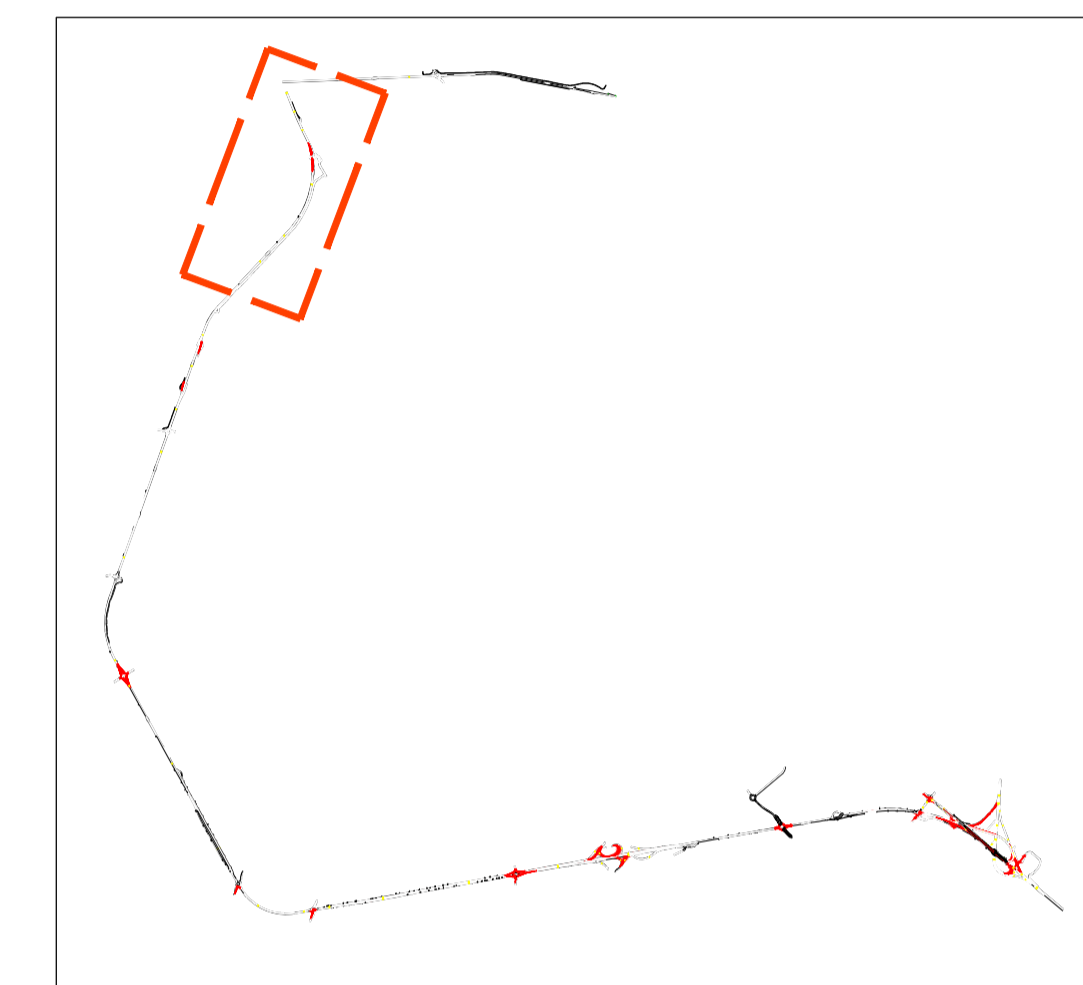


LEGENDA

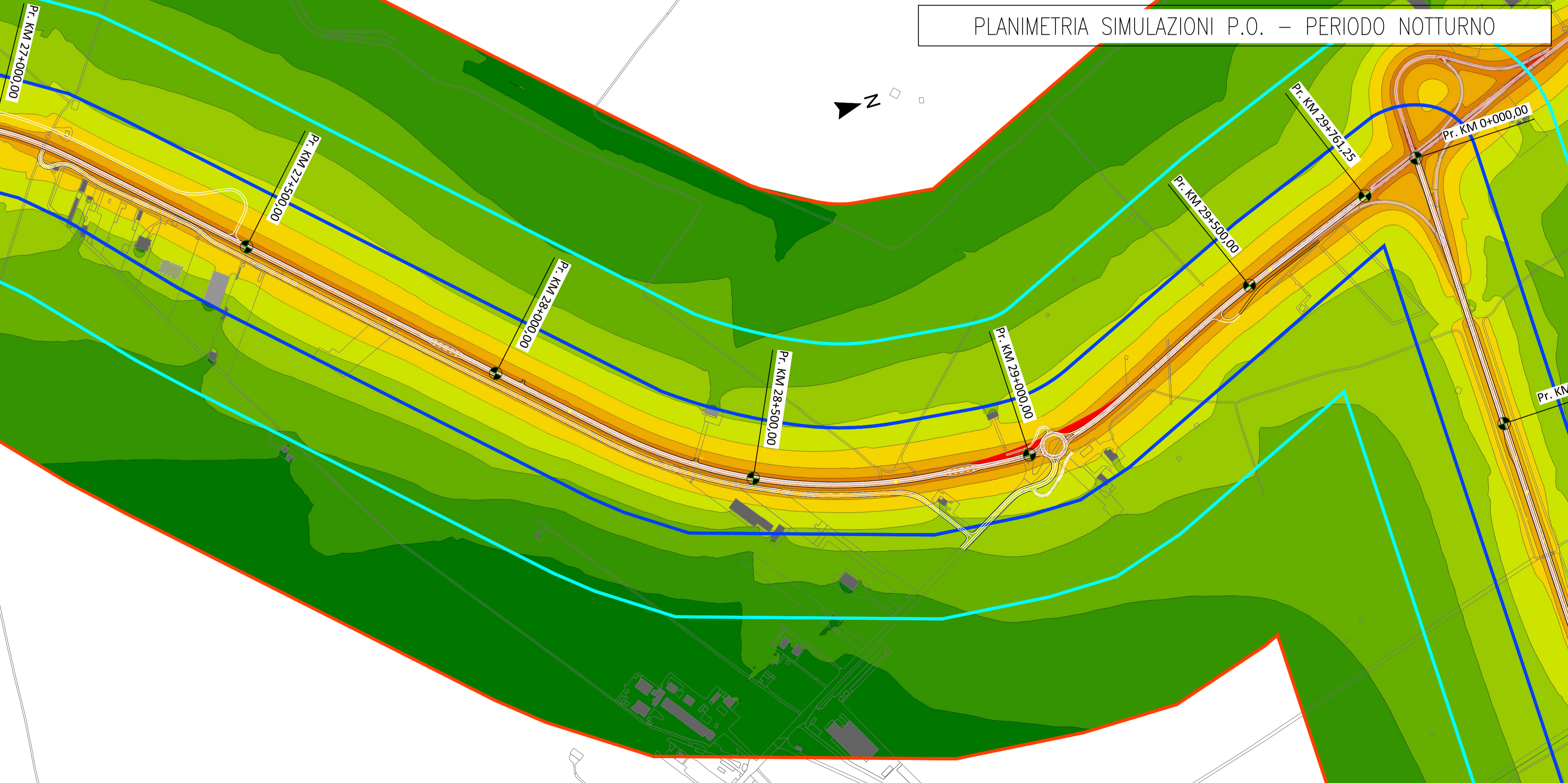
- Tracciato oggetto di intervento
- Limite fascia A (100m) DPR 142/2004
- Limite fascia B (150m) DPR 142/2004
- Limite fascia dei 500m DPR 142/2004



QUADRO D'UNIONE



PLANIMETRIA SIMULAZIONI P.O. – PERIODO NOTTURNO



Struttura Territoriale Puglia

Interventi ricorrenti di manutenzione ai fini del recupero funzionale della Tangenziale Ovest di Foggia - n. 673 (ex S.S. n. 16)

Lotto 1 - Lotto 2 - Lotto 3

PROGETTO DEFINITIVO

BA-39
BA-11
BA-10

A.T.I di PROGETTAZIONE:

<small>(Mandatario)</small> bonifica spa	<small>(Mandante)</small> FRANCHETTI	<small>(Mandante)</small> SOL <small>Sestierich Geology Structures Offices</small>
--	--	--

PROGETTISTI
Ing. Franco Persio Bocchetto – Responsabile Integrazione Prestazioni
Specialistiche – Ordine Ing. Roma n. 8664–Sez A
Ing. Luigi Albert – Ordine Ing. Milano n. 14725–Sez A
Ing. Paolo Franchetti – Ordine Ing. Vicenza n. 2013–Sez A

RESPONSABILE DEL PROCEDIMENTO
Ing. Rocco Lapenta

RESPONSABILE DI PROGETTO
Ing. Federico Momanì – Ordine Ing. Roma n. 29942–Sez A

IL GEOLOGO
Dott. Geol. Annamaria Bruna – Ordine Geol. Lazio n. 1531

COORDINATORE PER LA SICUREZZA IN FASE DI PROGETTAZIONE
Ing. Giampiero Cambiaghi – Ordine Ing. Roma n. 14034–Sez A

TITOLO:
STUDI GENERALI DELL'INTERO TRACCIATO
STUDIO PRELIMINARE AMBIENTALE
MAPPA ACUSTICA ORIZZONTALE POST OPERAM
Stralcio 1 – Lotto 2

CODICE PROGETTO: STBA0039 STBA0011 STBA0010	LN.PROG. D D D	ANNO 21 21 21	CODICI PPM: AANOBA00096 AANOBA00212 AANOBA00214	NOME FILE T001A02AMBCT09-12	REVISIONE	SCALA: 1:5000
			CODICE ELAB.: T001A02AMBCT10	A		

EMISSIONE	Giugno 2021	Ing. A.Tarsitano	Ing. V.Bottistini	Ing.F.P.Bocchetto
REV. DESCRIZIONE	DATA	REDATTO	VERIFICATO	APPROVATO