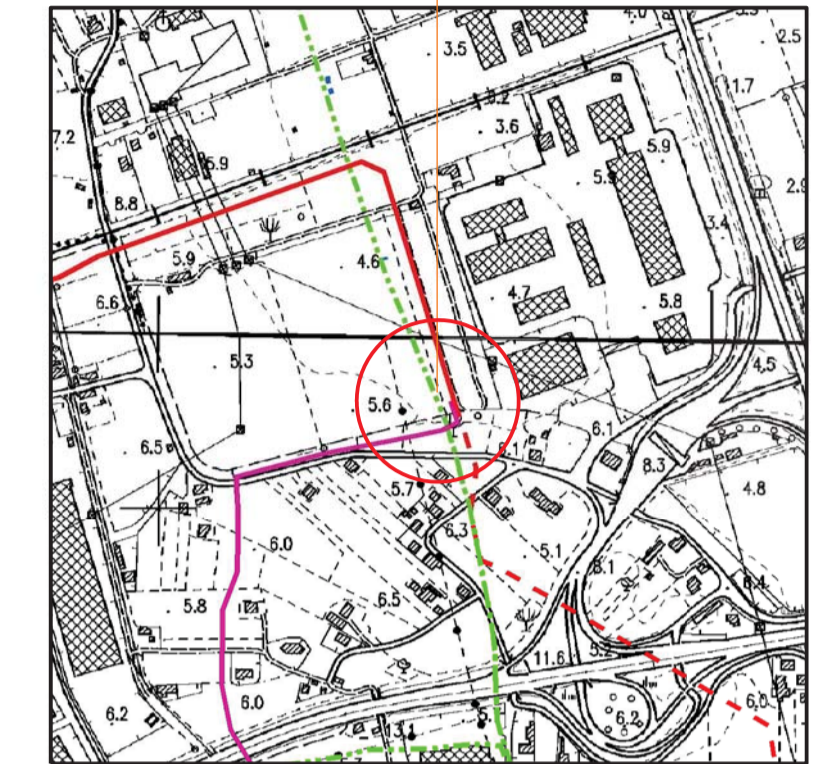
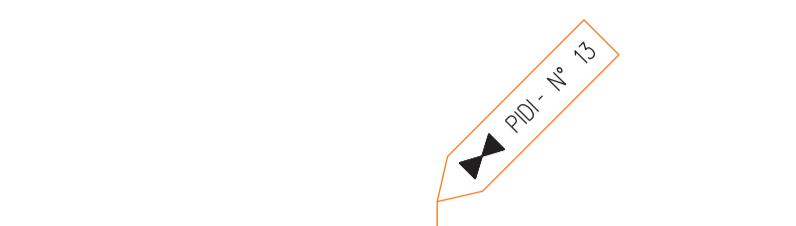




ORTOFOTO - Scala 1:200

DISEGNI DI RIFERIMENTO		N.
PUNTO DI INTERCETTAZIONE DI DERIVAZIONE IMPORTANTE (P.I.D.I.) N°13		LC-D-1260



COROGRAFIA 1:10000
C.T.R. F. 327070

COORDINATE IMPIANTO (PIANE UTM33N)				
PUNTO	NORD	EST	Q sim	DESCRIZIONE
A	4750156.418	408392.323	5.060	
B	4750127.934	408401.040	4.973	
C	4750198.699	408374.134	5.330	
D	4750148.163	408365.417	5.330	

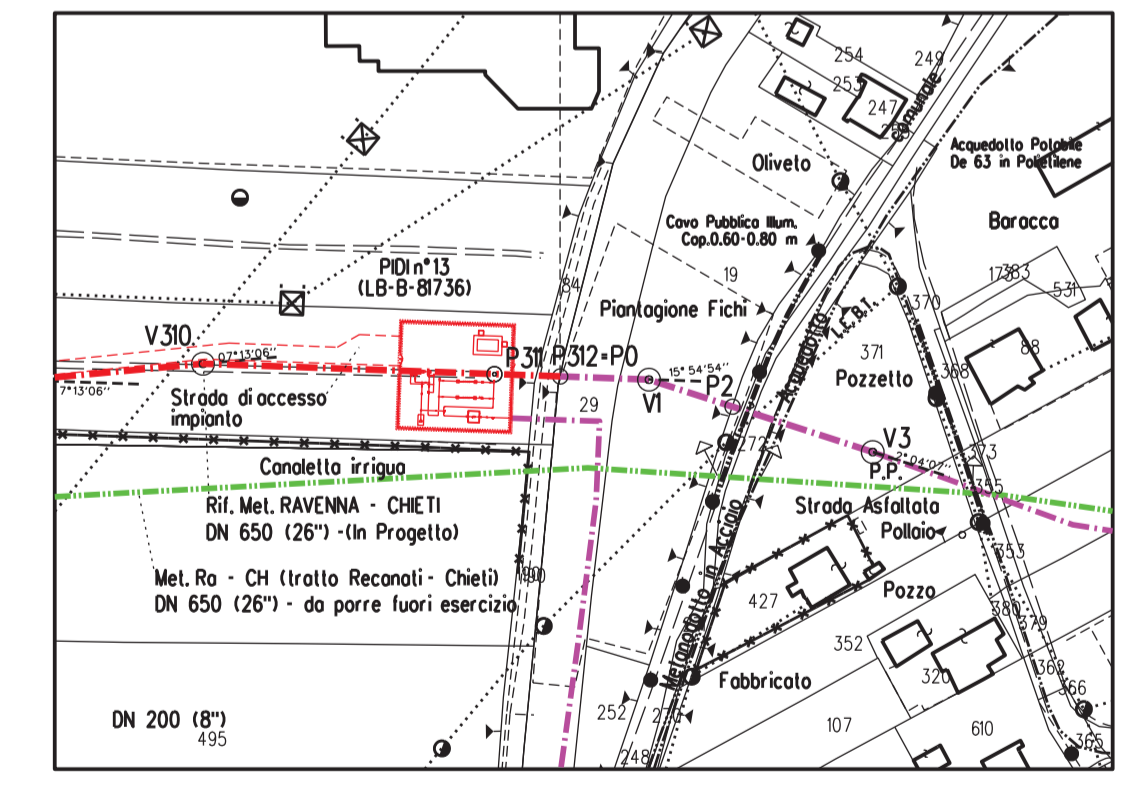
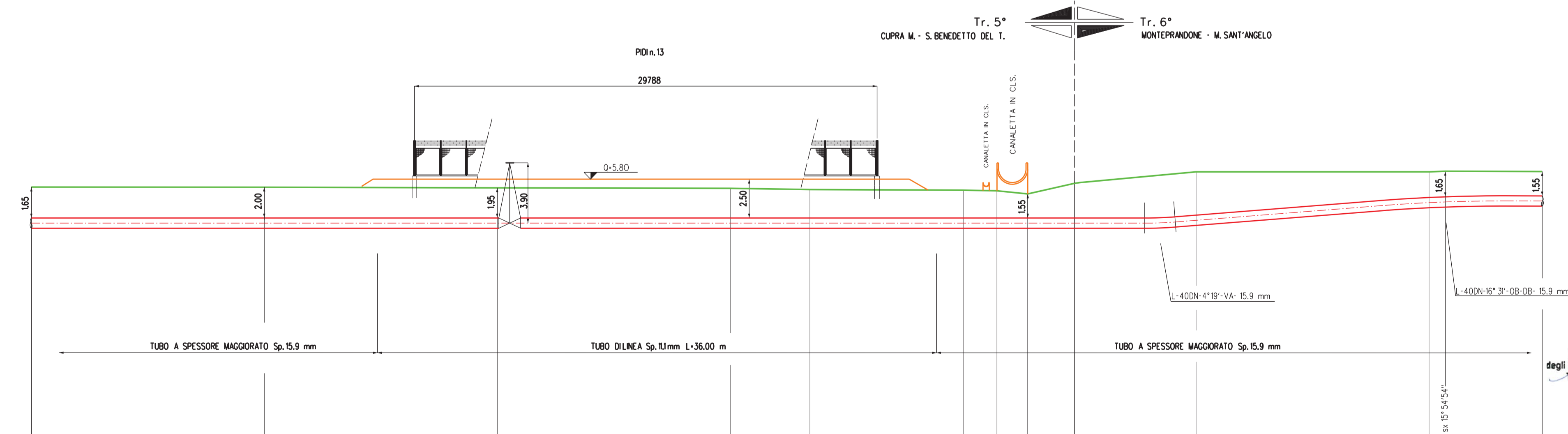
COORDINATE IMPIANTO (GEOGRAFICHE WGS84)				
PUNTO	LAT.	LONG.	Q ell.	DESCRIZIONE
A	42° 53' 54.67"	13° 52' 40.61"	51.550	
B	42° 53' 53.75"	13° 52' 41"	51.463	
C	42° 53' 53.48"	13° 52' 39.82"	51.882	
D	42° 53' 54.41"	13° 52' 39.42"	51.820	

COORDINATE CAPOSALI (PIANE UTM33N)				
NOME	NORD	EST	Q sim	DESCRIZIONE
VR164	4750053.738	408328.547	6.470	

COORDINATE CAPOSALI (GEOGRAFICHE WGS84)				
NOME	LAT.	LONG.	Q ell.	DESCRIZIONE
VR164	42° 53' 51.32"	13° 52' 37.85"	52.96	

COORDINATE PICCHETTI (PIANE UTM33N)				
NOME	NORD	EST	Q sim	DESCRIZIONE
V31	4750129.431	408386.710	5.130	
P312	475013.142	408391.700	5.530	

COORDINATE PICCHETTI (GEOGRAFICHE WGS84)				
NOME	LAT.	LONG.	Q ell.	DESCRIZIONE
V31	42° 53' 53.81"	13° 52' 40.37"	51.620	
P312	42° 53' 53.27"	13° 52' 40.61"	52.020	



STRALCIO PLANIMETRICO 1:2000
COMUNE DI SAN BENEDETTO DEL TRONTO (AP) F.29

NOME PUNTO	1	2	3	4	5	6	7	8	9	10
QUOTA	5.29	5.28	5.24	5.21	5.13	5.09	5.05	4.85	5.53	6.27
DIST.PARZIALE		15.00	15.00	15.00	5.14	9.86	2.18	1.98	3.01	7.83
DIST.PROGRESSIVA	0.00	15.00	30.00	45.00	50.14	60.00	62.18	64.16	67.17	75.00

SAIPEM SPA
Progettista
Dott. Ing. A. PARLATO (iscritto all'ordine degli ingegneri della Provincia di Avellino al n. 2095)
Tel. 0721.16826841 - Fax 0721.1682019
C.F. e P. IVA 00825790157

Rev.	DATA	DESCRIZIONE	ELABORATO	VERIFICATO	APPROVATO
3	Set. 2020	EMMISSIONE PER APPALTO	Tonucci	Villi	Sciocci
2	Gen. 2020	AGGIORNAMENTO GENERALE	Tonucci	Villi	Sciocci
1	Ott. 2019	AGGIORNAMENTO GENERALE	Tonucci	Bonci	Sciocci
0	Set. 2019	EMMISSIONE PER VALIDAZIONE PROGETTO	Tonucci	Bonci	Sciocci

PROPRIETARIO	PROGETTISTA	WBS CLIENTE	UNITA'
		NR/16139/R-L01 Cod. Tec. 20197 COMMESSA SAIPEM 023087-130	160
DISEGNO			
RIFACIMENTO METANODOTTO RAVENNA-CHIETI TRATTO RECANATISAN BENEDETTO DEL TRONTO 5° Tr. : CUPRA MARITTIMA - S. BENEDETTO DEL TRONTO DN 650 (26") , DP 75 bar			
REVISIONE			3
PUNTO DI INTERCETTAZIONE DI DERIVAZIONE IMPORTANTE (P.I.D.I.) N°13 - LOCALITA' "CASE LAURETIDISOPRA" (PROG. Km. 14+853)			
SCALA			1:200