ATTRAVERSAMENTO SERVIZI

CONFINI AMMINISTRATIVI

DATI CARATTERISTICI

DATI DI COSTRUZIONE

PRESSIONE DI PROGETTO 75.0 bar
PRESSIONE MASSIMA DI ESERCIZIO (MOP) 75.0 bar
GRADO DI UTILIZZAZIONE DICHIARATO f – 0.57
DIAMETRO PREVALENTE = 650 (DN)

REALIZZATO IN CONFORMITA' AL D.M. 17/04/2008

RIVESTIMENTO GIUNTI DI SALDATURA

FASCE TERMORESTRINGENTI

IMPIANTO MUNITO DI CAVO TELE

DATI GENERALI

DN	650	SP	11.1	[UNI-EN]	8970 m
DN	650	SP	15.9	[UNI-EN]	5874 m
DN	650	SP	15.9	[UNI-EN]	45 m

LUNGHEZZA TOTALE IMPIANTO 14889 m.

FASE EMISSIONE Appalto

PLANIMETRIA 1:2000

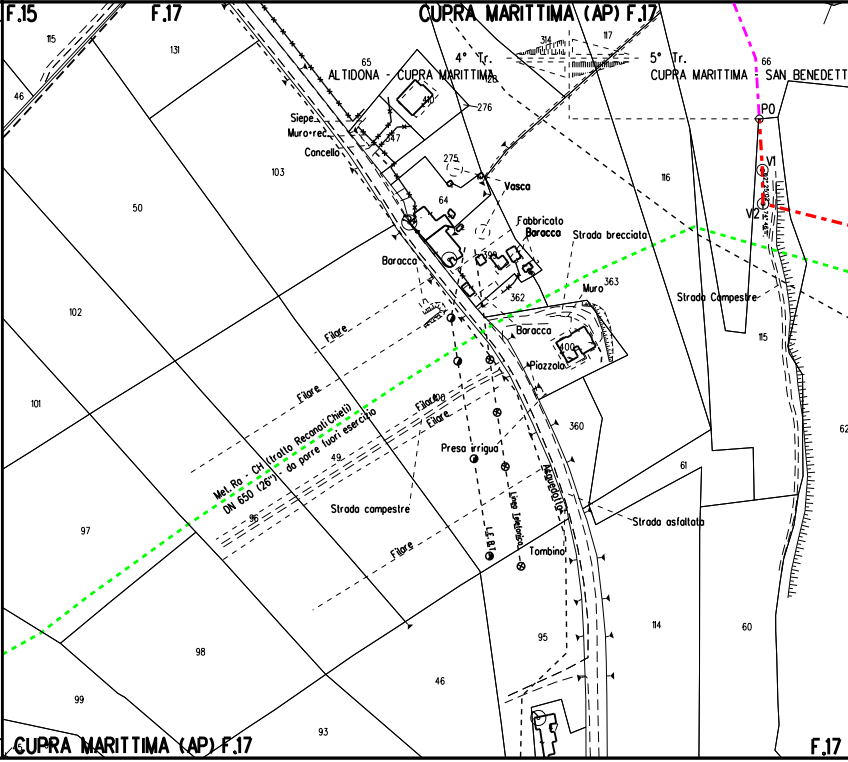
F.15
F.17
CUPRA MARITTIMA (AP) F.17
115
131
46
65
4° Tr.
ALTIDONA - CUPRA MARITTIMA
128
314
117
5° Tr.
CUPRA MARITTIMA - SAN BENEDETT
66
P0
V1
V2
276
Siepe
Muro+rec.
Concello
347
275
Vasca
103
50
64
116
Fabbricato
Baracca
Strada brecciata
Baracca
399
Muro
363
362
Strada Campestre
115
102
Filare
Baracca
400
Piazzola
101
Filare
Met. Ra - CH (tratto Reconati Chieti)
DN 650 (26") da porre fuori esercizio
Filare
Filare
49
Presa irrigua
360
62
61
96
Strada campestre
Acquedotto
Linea Telefonica
L.E.B.T.
Strada asfaltata
97
Filare
Tombino
98
114
60
95
46
99
93
CUPRA MARITTIMA (AP) F.17
F.17

CONFINI AMMINISTRATIVI

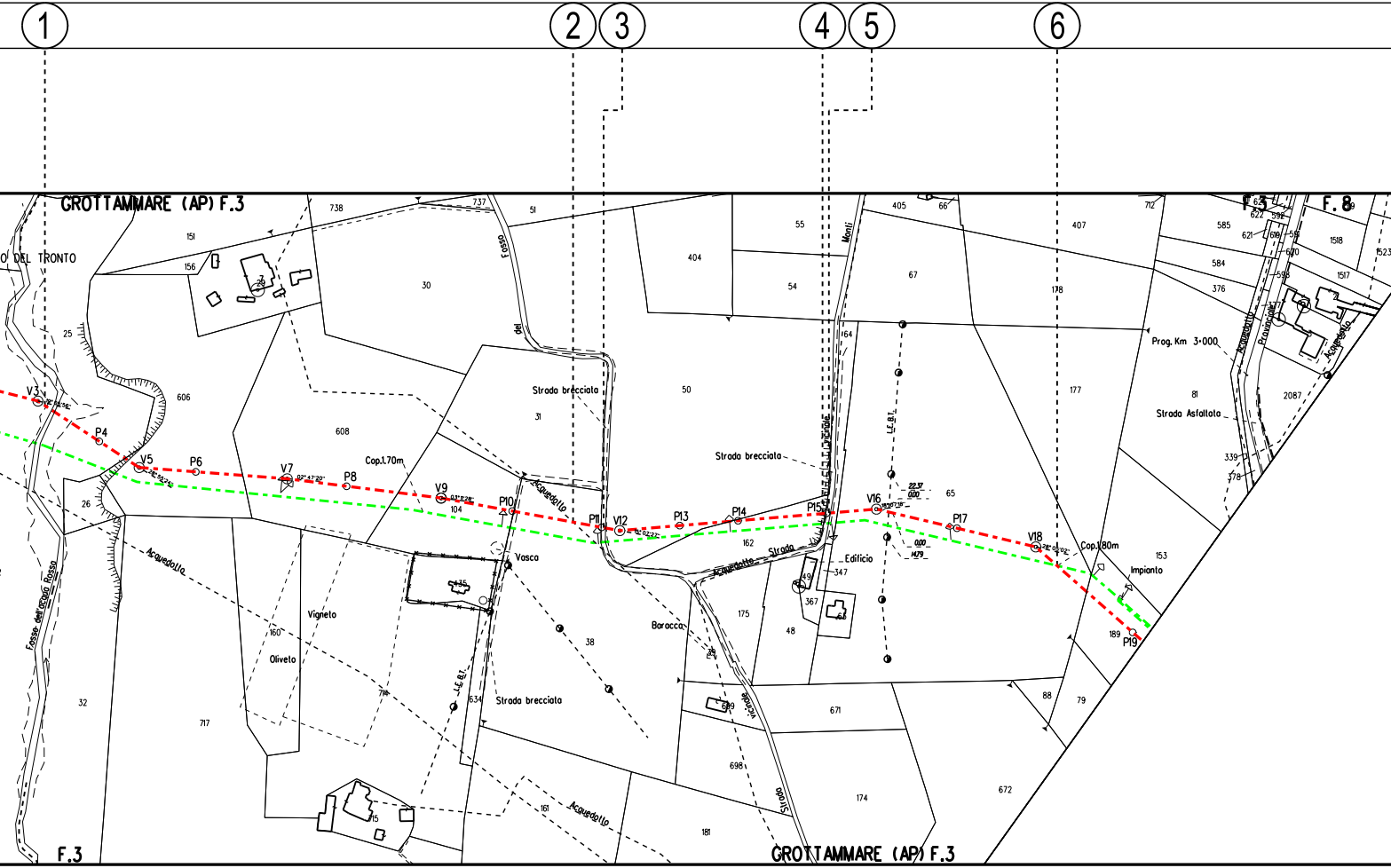
①
②
③
④
⑤
⑥
GROTTAMMARE (AP) F.3
F.8
O DEL TRONTO
738
737
51
151
156
29
30
404
55
54
405
66
407
712
67
178
585
621
622
598
584
376
1518
1517
1523
Monti
164
Fosso del
Strada brecciata
31
50
177
Prog. Km 3+000
81
Strada Asfaltata
2087
339
378
Provinciale
Acquedotto
25
606
608
V3
P4
V5
P6
V7
02°47'20"
P8
Cop.1.70m
V9
104
P10
Acquedotto
P11
V12
P13
P14
P15
V16
P17
V18
Cop.1.80m
P19
Strada brecciata
vicinale
L.E.B.T.
22.37
0.00
14.79
65
153
Impianto
189
162
Strada
Acquedotto
Edificio
347
49
367
175
48
Baracca
38
Vasca
26
Acquedotto
Fosso dell'acqua Rosso
Vigneto
160
Oliveto
32
717
Strada brecciata
634
671
88
79
174
672
181
698
161
Acquedotto
115
Strada vicinale
F.3
GROTTAMMARE (AP) F.3

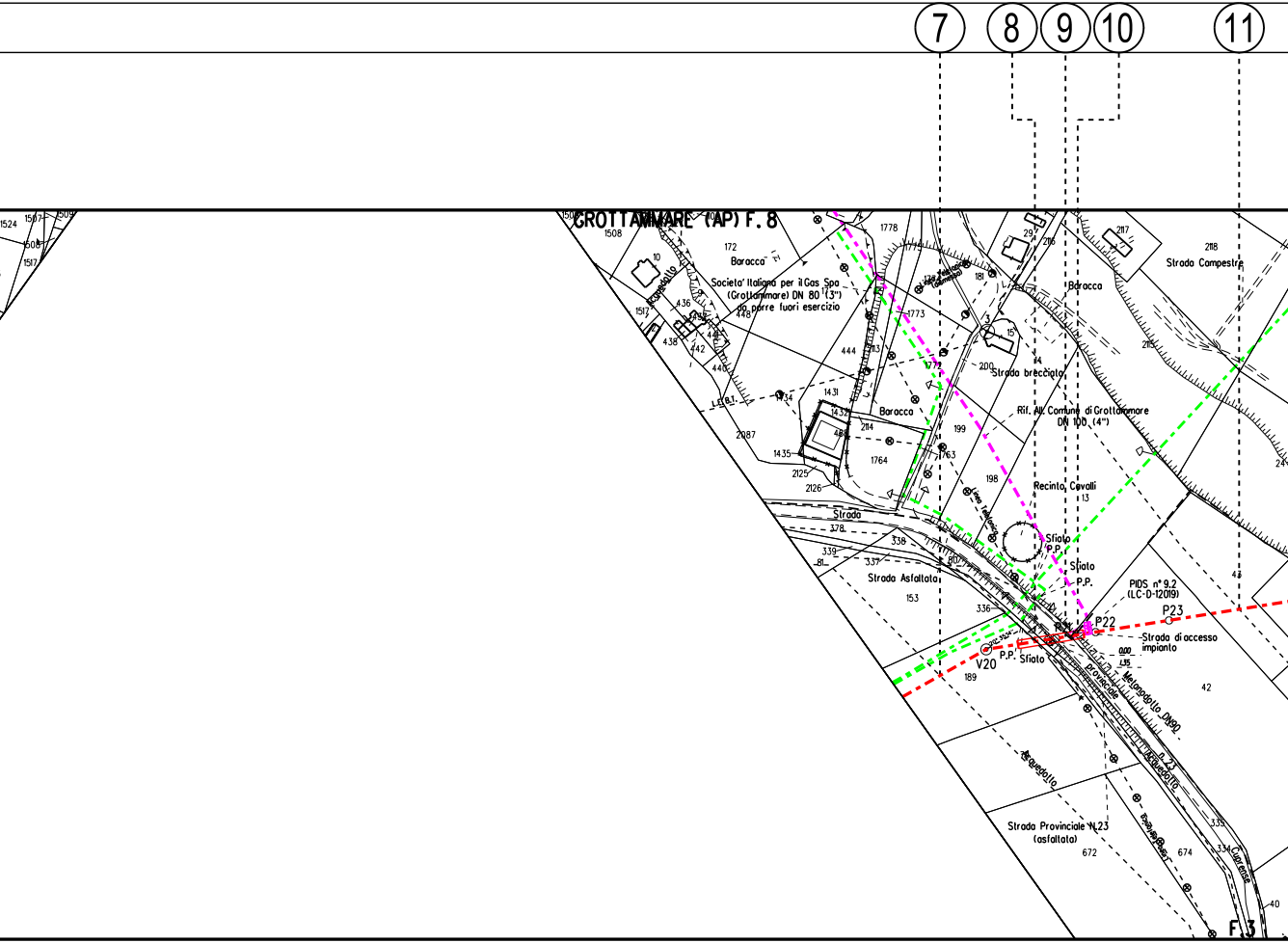

7
8
9
10
11
GROTTAMMARE (AP) F. 8
1508
172
Baracca
10
Acquedotto
Societa' Italiana per il Gas Spa
(Grottammare) DN 80 (3")
da porre fuori esercizio
1517
436
438
442
440
448
444
113
1778
1773
1772
L.E.B.T.
1734
1431
1432
483
2114
Baracca
2087
1435
2125
2126
1764
1763
Linea Telefonica (aliment.)
181
29
2116
2117
2118
Strada Campestre
Baracca
3
15
14
200
Strada brecciata
2115
Rif. All. Comune di Grottammare
DN 100 (4")
199
198
Linea Telefonica
Recinto Cavalli
13
Sfiato
P.P.
Sfiato
P.P.
Strada
378
338
339
337
81
807
Strada Asfaltata
153
336
PIDS n° 9.2
(LC-D-12019)
P23
P22
P21
Strada di accesso
impianto
0.00
1.35
V20
P.P. Sfiato
189
provinciale
Metanodotto DN90
n. 23
Acquedotto
Acquedotto
42
43
24
Strada Provinciale N.23
(asfaltata)
672
674
335
334
Cuprense
40
F.3
1524
1507
1509
1506
1517

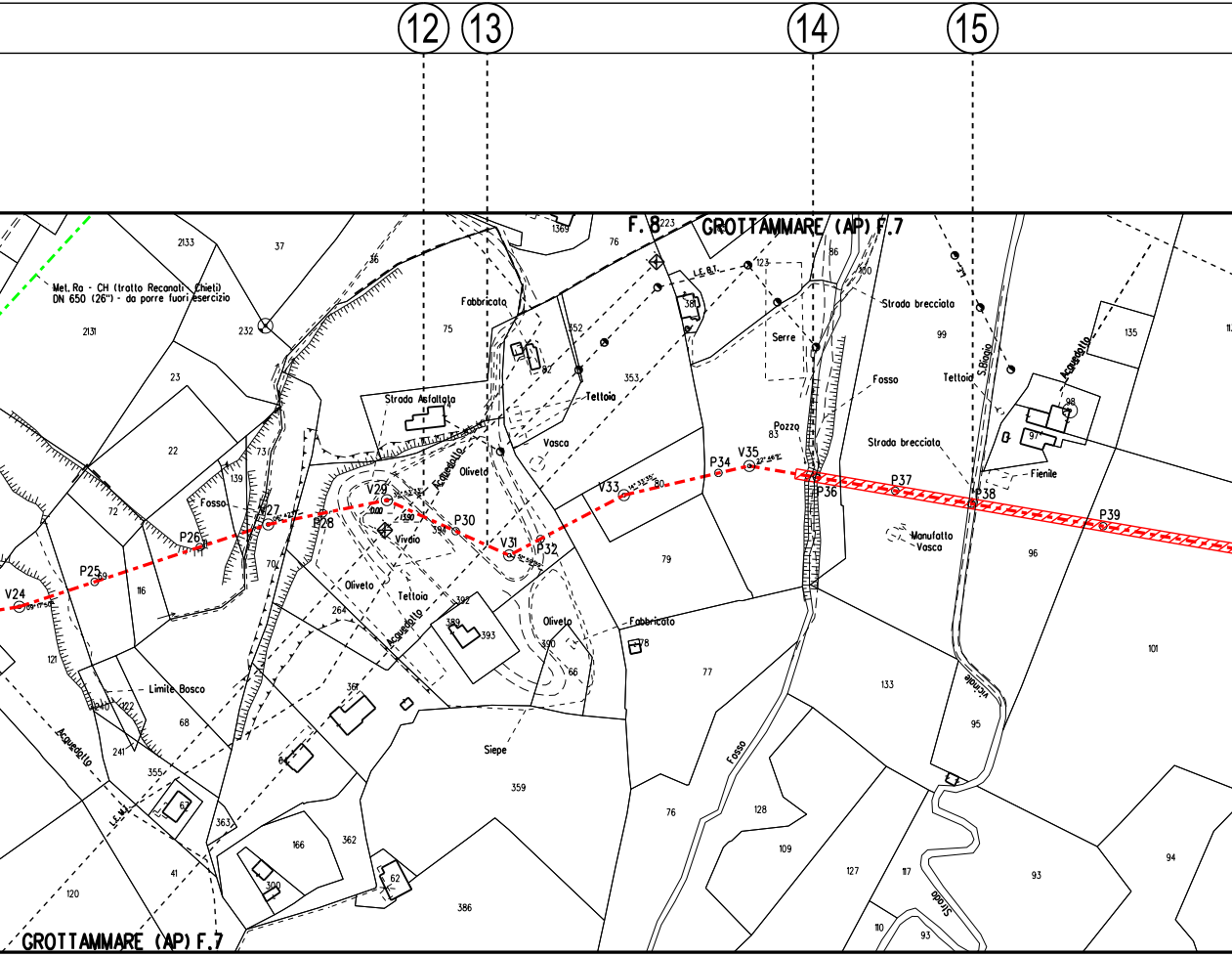
12
13
14
15
F. 8
GROTTAMMARE (AP) F.7
Met. Ra - CH (tratto Recanati - Chieti)
DN 650 (26") - da porre fuori esercizio
Fabbricato
Strada Asfaltata
Tettoia
Vasca
Oliveto
Acquedotto
Vivaio
Fosso
Serre
Pozzo
Strada brecciata
S.Biagio
Fienile
Manufatto
Vasca
Limite Bosco
Siepe
Vicinale
Strada
L.E. B.T.
V24
P25
P26
P27
P28
V29
P30
V31
P32
V33
P34
V35
P36
P37
P38
P39
2133
37
36
1369
76
223
86
100
123
381
232
2131
75
352
82
353
99
135
23
22
73
139
72
70
116
83
80
79
98
97
96
264
392
389
393
390
66
78
77
133
101
121
122
68
240
241
355
361
64
62
363
41
120
166
362
300
359
386
76
128
109
127
117
110
93
95
93
94
11

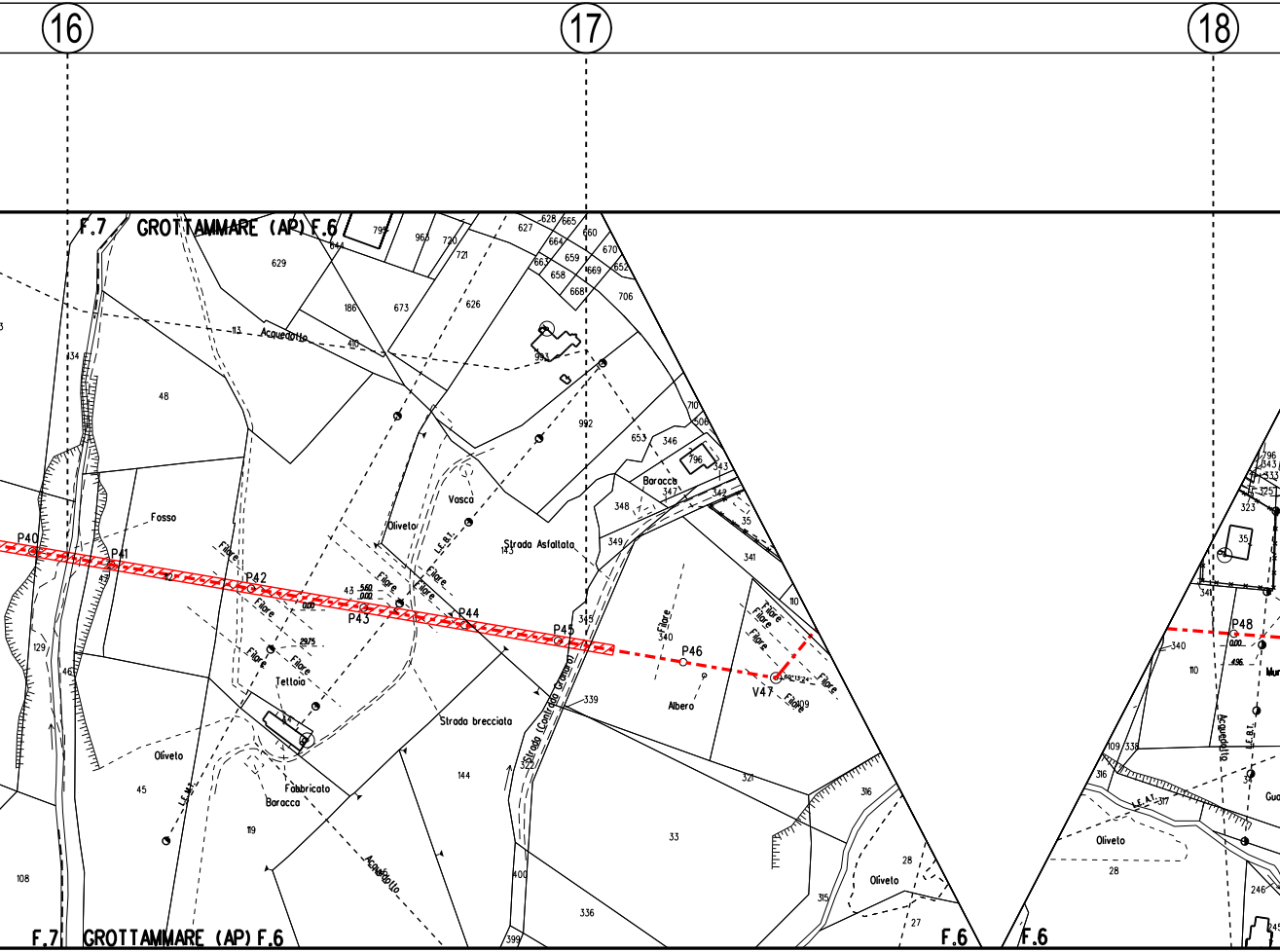
16
17
18
F.7 GROTTAMMARE (AP) F.6
Acquedotto
Fosso
P40
P41
P42
P43
P44
P45
P46
V47
P48
Filare
Oliveto
Vasca
L.E.B.T.
L.E.M.T.
L.E.A.T.
Strada Asfaltata
Baracca
Tettoia
Fabbricato
Strada brecciata
Strada (Contrada Granaro)
Albero
Acquedotto
F.6
F.7 GROTTAMMARE (AP) F.6

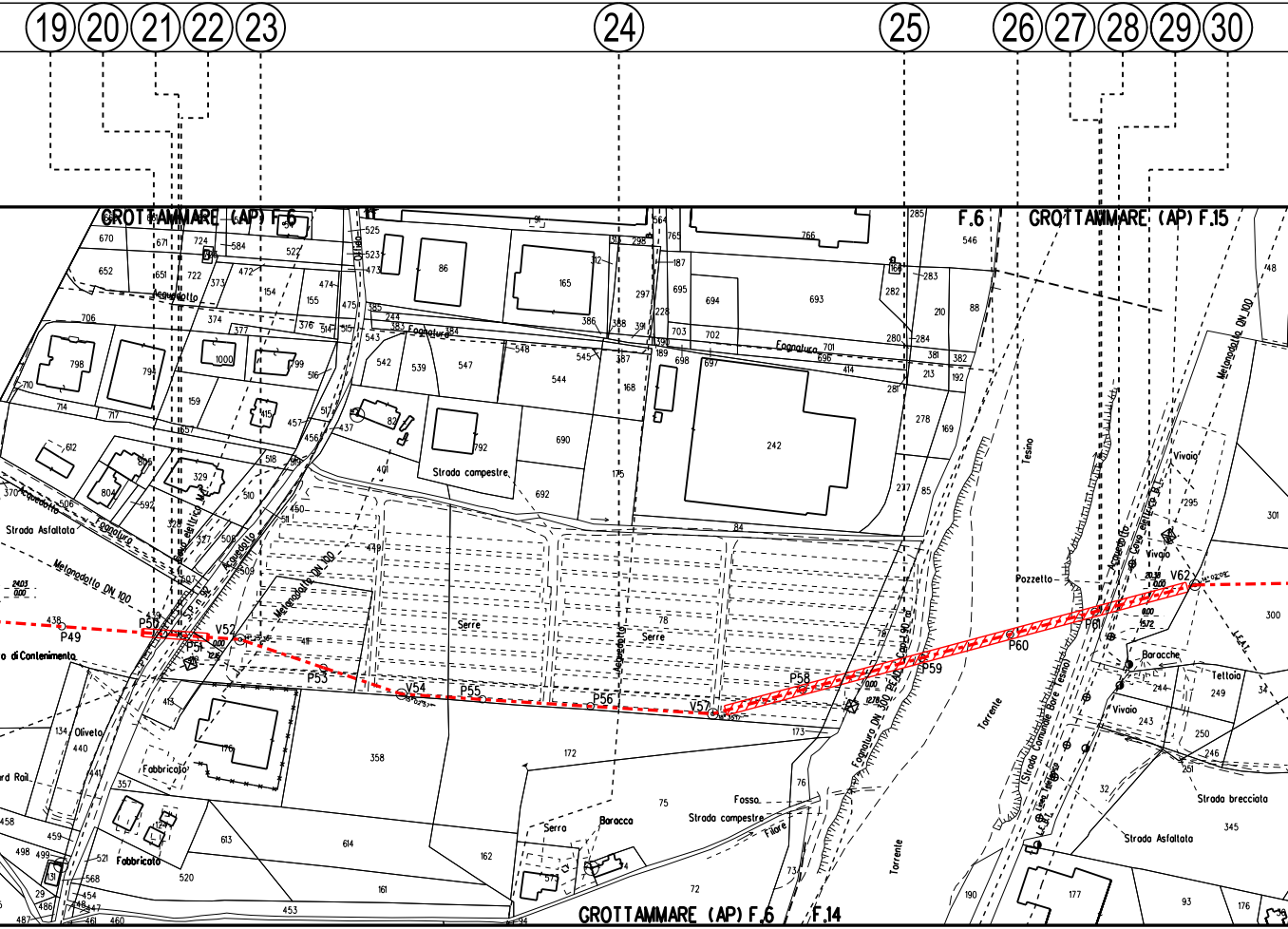
19
20
21
22
23
24
25
26
27
28
29
30
GROTTAMMARE (AP) F.6
F.6
GROTTAMMARE (AP) F.15
GROTTAMMARE (AP) F.6
F.14
Acquedotto
Fognatura
Metanodotto DN 100
Strada Asfaltata
Strada campestre
Serre
Serra
Baracca
Baracche
Fabbricato
Oliveto
Fosso
Fiume
Torrente
Tesino
Pozzetto
Vivaio
Tettoia
Strada brecciata
Strada Comunale Bore Tesino
Fognatura DN 300
o di Contenimento
rd Rail
P49
P50
P51
V52
P53
V54
P55
P56
V57
P58
P59
P60
P61
V62
242
84
172
358
614
161
162
75
72
76
73
190
177
93
176
345
301
300
295
249
250
246
251
243
244
32
546
766
693
694
695
697
702
703
698
544
547
539
542
548
690
692
792
82
401
175
168
187
297
228
165
86
525
523
473
670
652
706
798
794
1000
799
415
329
804
612
710
714
717
159
157
370
506
592
510
508
509
413
176
440
441
357
458
498
499
459
131
486
487
461
460
453
520
521
568
454
613
124
573
285
282
283
280
284
210
88
381
382
213
192
278
169
277
85

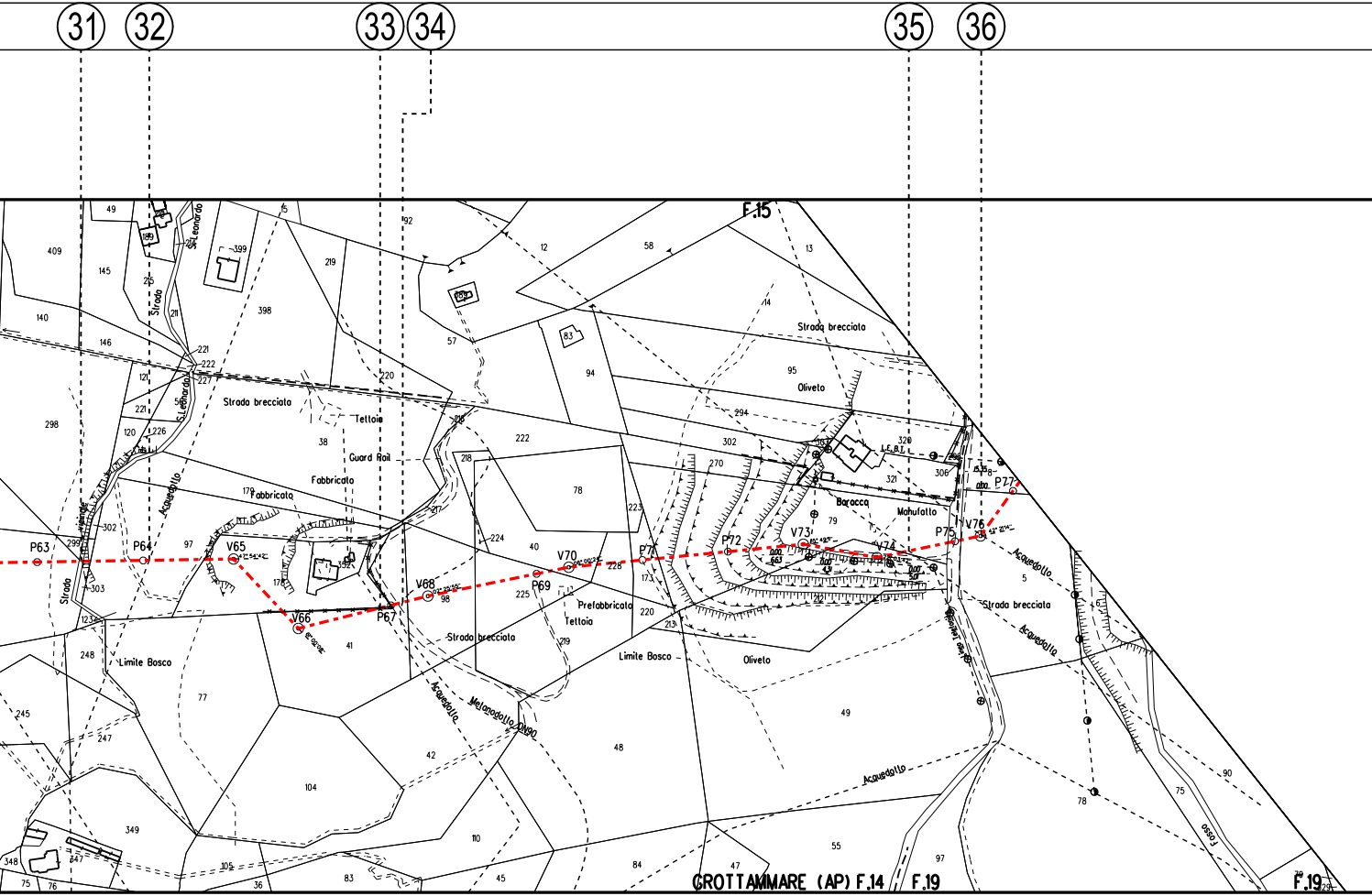

31
32
33
34
35
36
F.15
GROTTAMMARE (AP) F.14
F.19
F.19
P63
P64
V65
V66
P67
V68
P69
V70
P71
P72
V73
V74
P75
V76
P77
Strada brecciata
Strada brecciata
Strada brecciata
Strada brecciata
Tettoia
Tettoia
Guard Rail
Fabbricato
Fabbricato
Prefabbricato
Limite Bosco
Limite Bosco
Oliveto
Oliveto
Baracca
Manufatto
Acquedotto
Acquedotto
Acquedotto
Acquedotto
Metanodotto DN90
Strada
Strada
S.Leonardo
Fosso
409
145
140
146
121
221
120
226
298
302
299
303
123
248
245
247
349
348
347
75
76
215
211
222
227
399
398
219
220
38
179
178
352
97
41
77
104
105
36
83
45
84
110
42
48
47
55
97
49
40
225
219
224
218
78
222
223
173
220
213
94
83
57
12
58
13
14
95
294
302
270
321
320
306
79
5
6
78
90
75
92

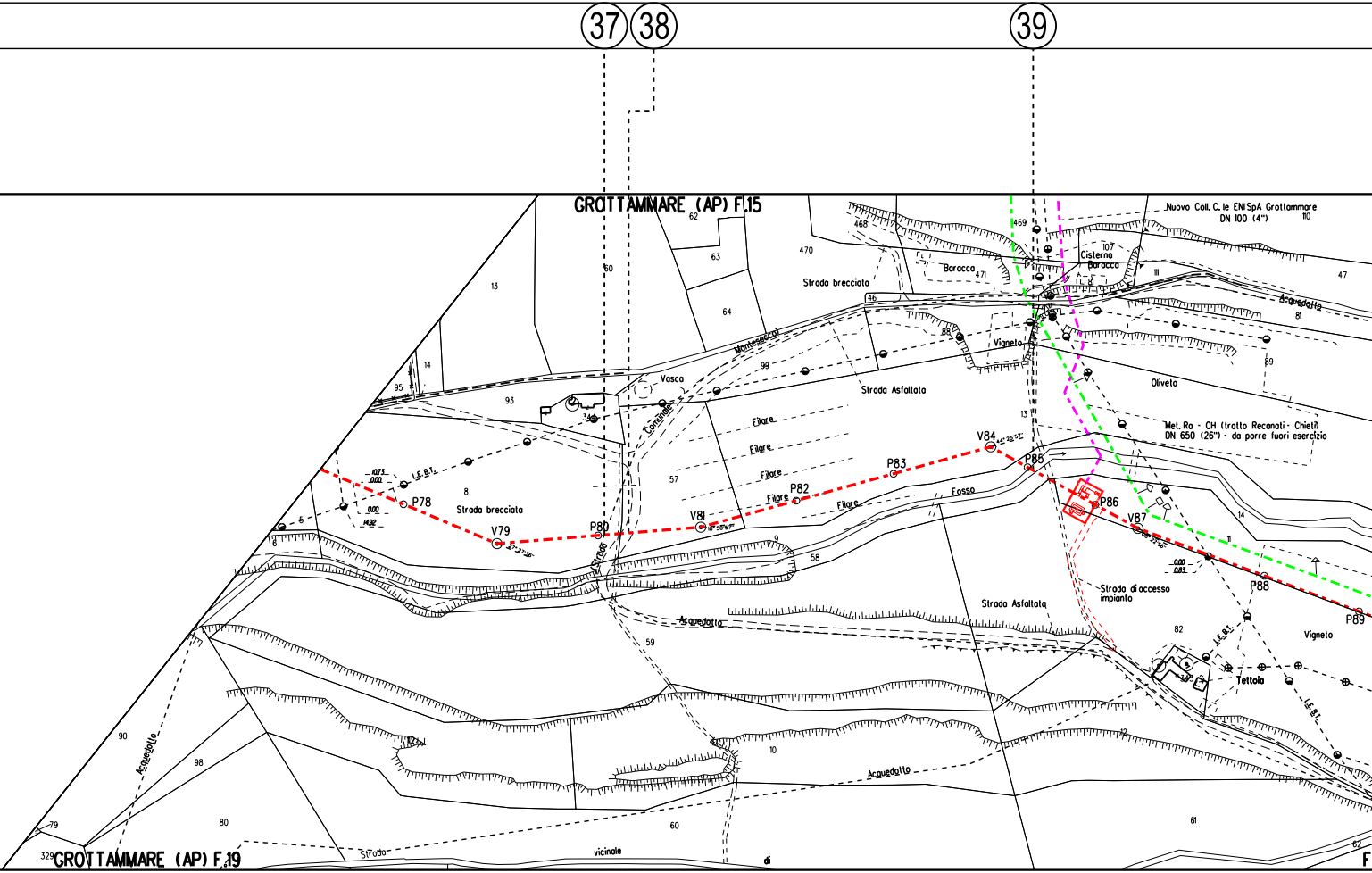
37
38
39
GROTTAMMARE (AP) F.15
GROTTAMMARE (AP) F.19
Nuovo Coll. C. le ENI SpA Grottammare
DN 100 (4")
Met. Ra - CH (tratto Recanati - Chieti)
DN 650 (26") - da porre fuori esercizio
Cisterna
Baracca
Strada brecciata
Strada Asfaltata
Montesecco
Vasca
Comunale
Filare
Vigneto
Oliveto
Fosso
Acquedotto
Strada di accesso impianto
Tettoia
L.E.B.T.
Strada vicinale
P78
V79
P80
V81
P82
P83
V84
P85
P86
V87
P88
P89
F

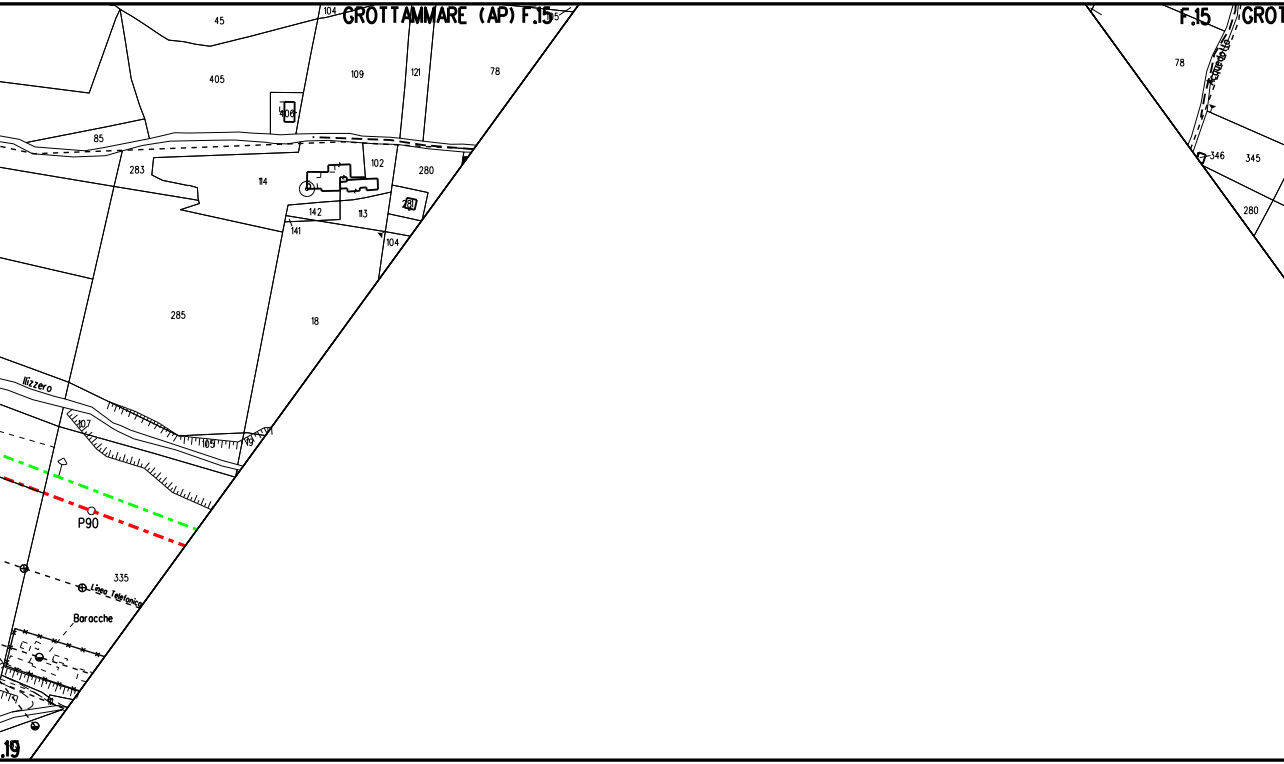
GROTTAMMARE (AP) F.15
104
45
405
109
121
78
406
85
283
114
102
280
142
113
281
141
104
285
18
Ilizzero
107
105
19
P90
335
Linea Telefonica
Baracche
.19
F.15
GROT
78
346
345
280

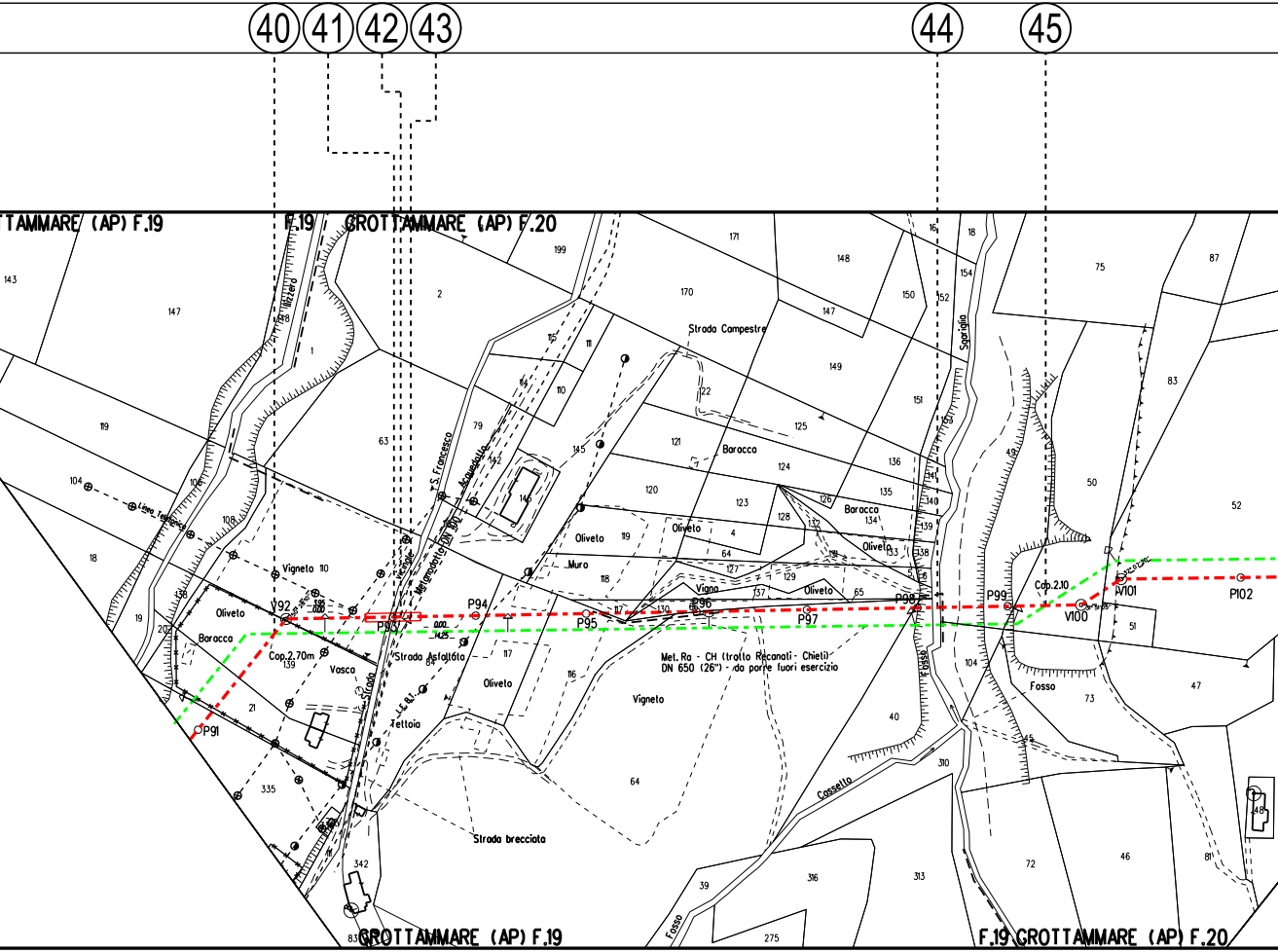
40
41
42
43
44
45
TTAMMARE (AP) F.19
F.19
GROTTAMMARE (AP) F.20
Rizzero
Linea Telefonica
Vigneto
Oliveto
Baracca
V92
Cop.2.70m
Vasca
P91
P93
P94
P95
P96
P97
P98
P99
V100
V101
P102
S. Francesco
Acquedotto
Metanodotto DN 100
Vicinale
Strada
Strada Asfaltata
L.E.B.T.
Tettoia
Strada brecciata
Muro
Strada Campestre
Vigna
Sgariglia
Fosso
Cop.2.10
Met. Ra - CH (tratto Recanati - Chieti)
DN 650 (26") - da porre fuori esercizio
Cassetto
GROTTAMMARE (AP) F.19
F.19 GROTTAMMARE (AP) F.20

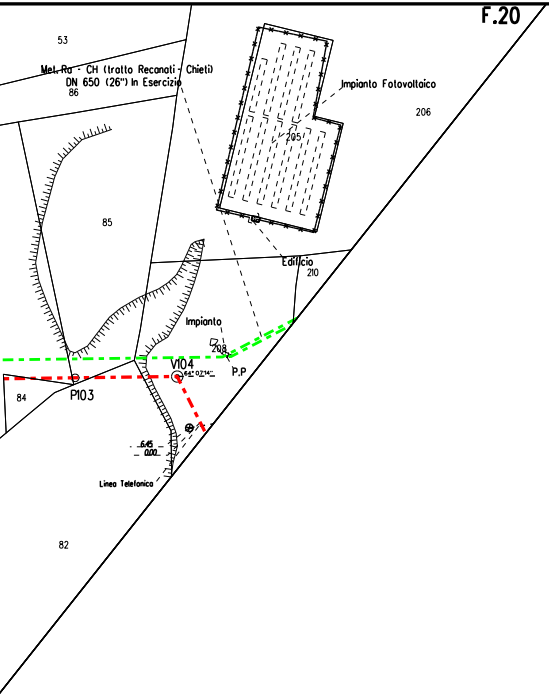
F.20
53
Met. Ra - CH (tratto Recanati - Chieti)
DN 650 (26") In Esercizio
86
Impianto Fotovoltaico
206
205
85
Edificio
210
Impianto
208
P.P
V104
64° 07'14"
P103
84
6.45
0.00
Linea Telefonica
82

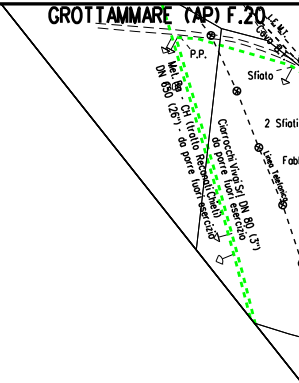
GROTTAMMARE (AP) F.20
L.E.M.T.
Cavo
P.P.
Sfiato
Met. Ra - CH (tratto Recanati Chieti)
DN 650 (26") - da porre fuori esercizio
Ciarrocchi Vivai Srl DN 80 (3")
da porre fuori esercizio
2 Sfiati
Linea Telefonica
Fabl

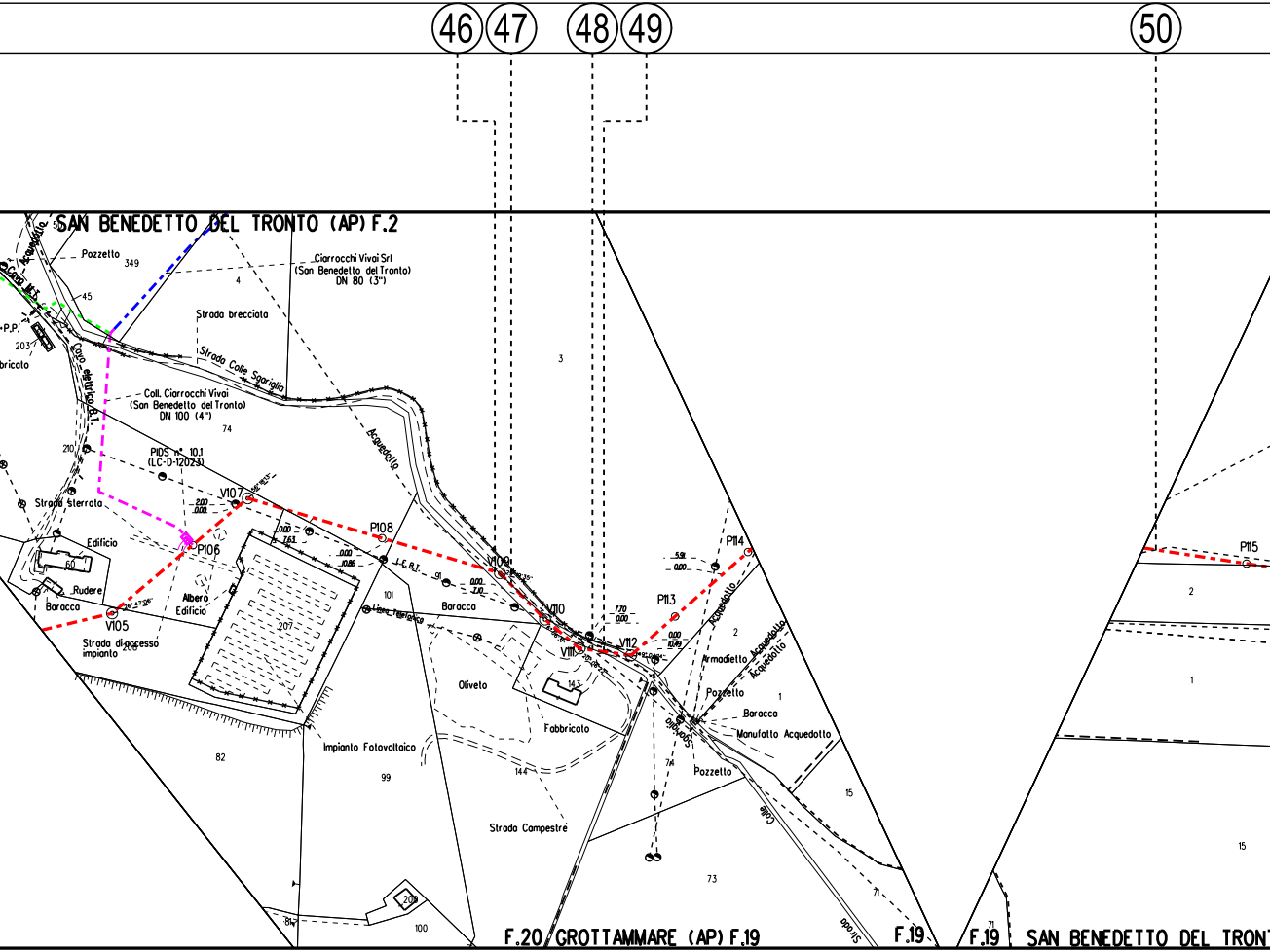

46
47
48
49
50
SAN BENEDETTO DEL TRONTO (AP) F.2
Acquedotto
Pozzetto
349
Ciarrocchi Vivai Srl
(San Benedetto del Tronto)
DN 80 (3")
4
Cavo MT
45
P.P.
203
bricato
Strada brecciata
Strada Colle Sgariglia
Cavo elettrico B.T.
Coll. Ciarrocchi Vivai
(San Benedetto del Tronto)
DN 100 (4")
74
3
Acquedotto
210
PIDS n° 10.1
(LC-D-12023)
Strada Sterrata
V107
2.00
0.00
P108
0.00
7.63
0.00
10.86
L.C.B.T.
91
Edificio
P106
60
Rudere
Baracca
V105
Strada di accesso impianto
208
Albero
Edificio
207
101
Linea Telefonica
V109
0.00
7.10
Baracca
V110
7.70
0.00
V111
V112
P113
0.00
10.49
5.91
0.00
P114
Acquedotto
2
Armadietto
Acquedotto
Acquedotto
143
Oliveto
Pozzetto
1
Baracca
Manufatto Acquedotto
Fabbricato
Sgariglia
74
Pozzetto
Impianto Fotovoltaico
82
99
144
Strada Campestre
15
73
Colle
209
100
Strada
71
F.20 GROTTAMMARE (AP) F.19
F.19
F.19
SAN BENEDETTO DEL TRONT
P115
2
1
15

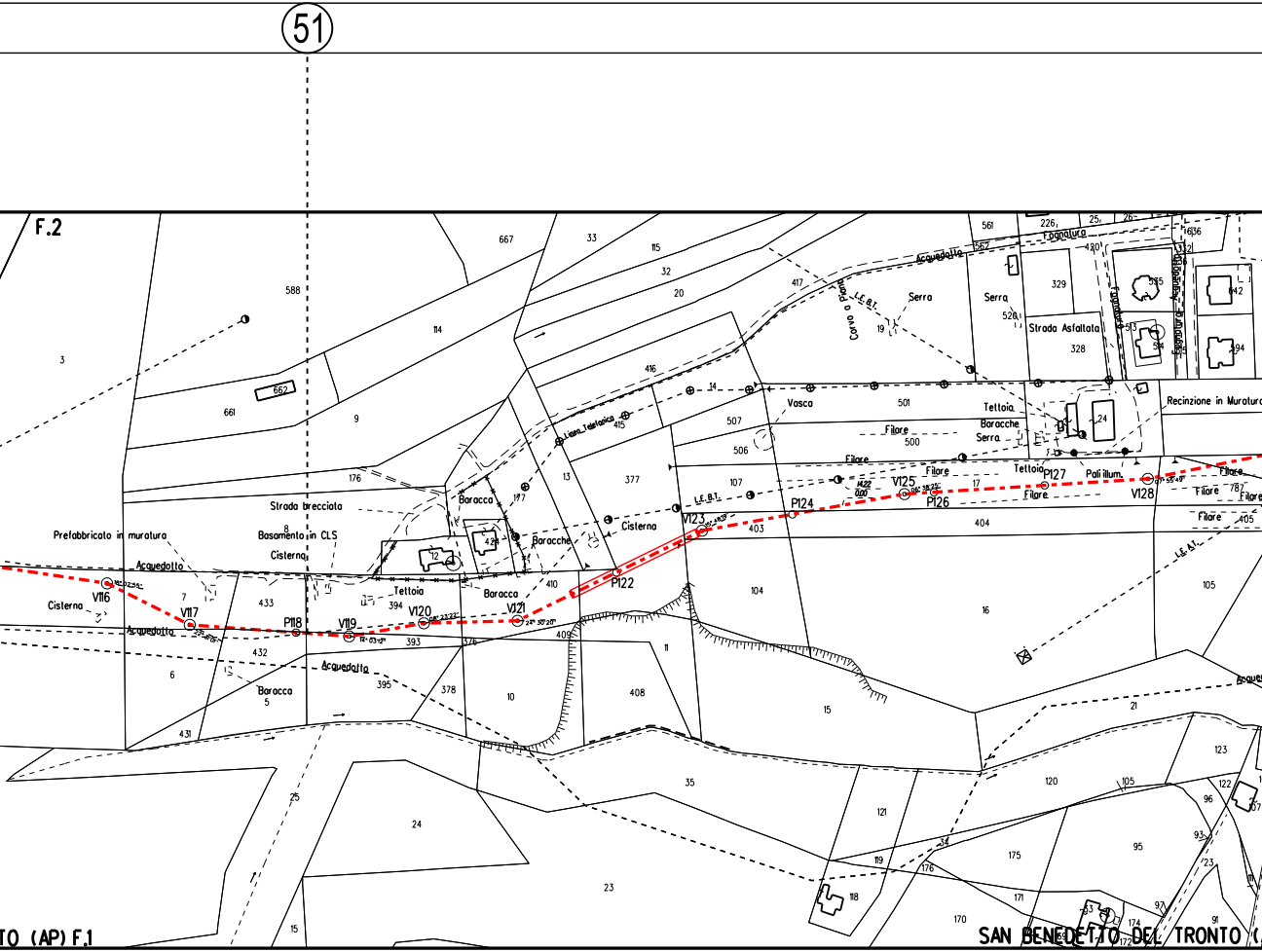

51
F.2
TO (AP) F.1
SAN BENEDETTO DEL TRONTO (
V116
V117
P118
V119
V120
V121
P122
V123
P124
V125
P126
P127
V128
Prefabbricato in muratura
Acquedotto
Cisterna
Strada brecciata
Basamento in CLS
Cisterna
Baracca
Baracche
Tettoia
Baracca
Cisterna
Linea Telefonica
L.E.B.T.
Vasca
Filare
Serra
Corvo o Piana
Fognatura
Strada Asfaltata
Tettoia
Baracche
Serra
Recinzione in Muratura
Pali illum.
Filare
L.E.A.T.
Acquedotto
588
667
33
115
32
20
417
561
226
25
26
1636
562
420
312
329
535
642
520
513
514
494
328
3
114
9
662
661
416
507
506
501
500
24
377
13
415
107
17
176
177
8
12
424
403
404
78
405
105
7
433
394
410
104
16
432
393
376
409
11
6
395
378
10
408
15
21
5
431
35
123
120
105
122
96
107
25
24
121
93
23
119
176
175
95
118
171
170
97
174
91
172
73
34
19
14

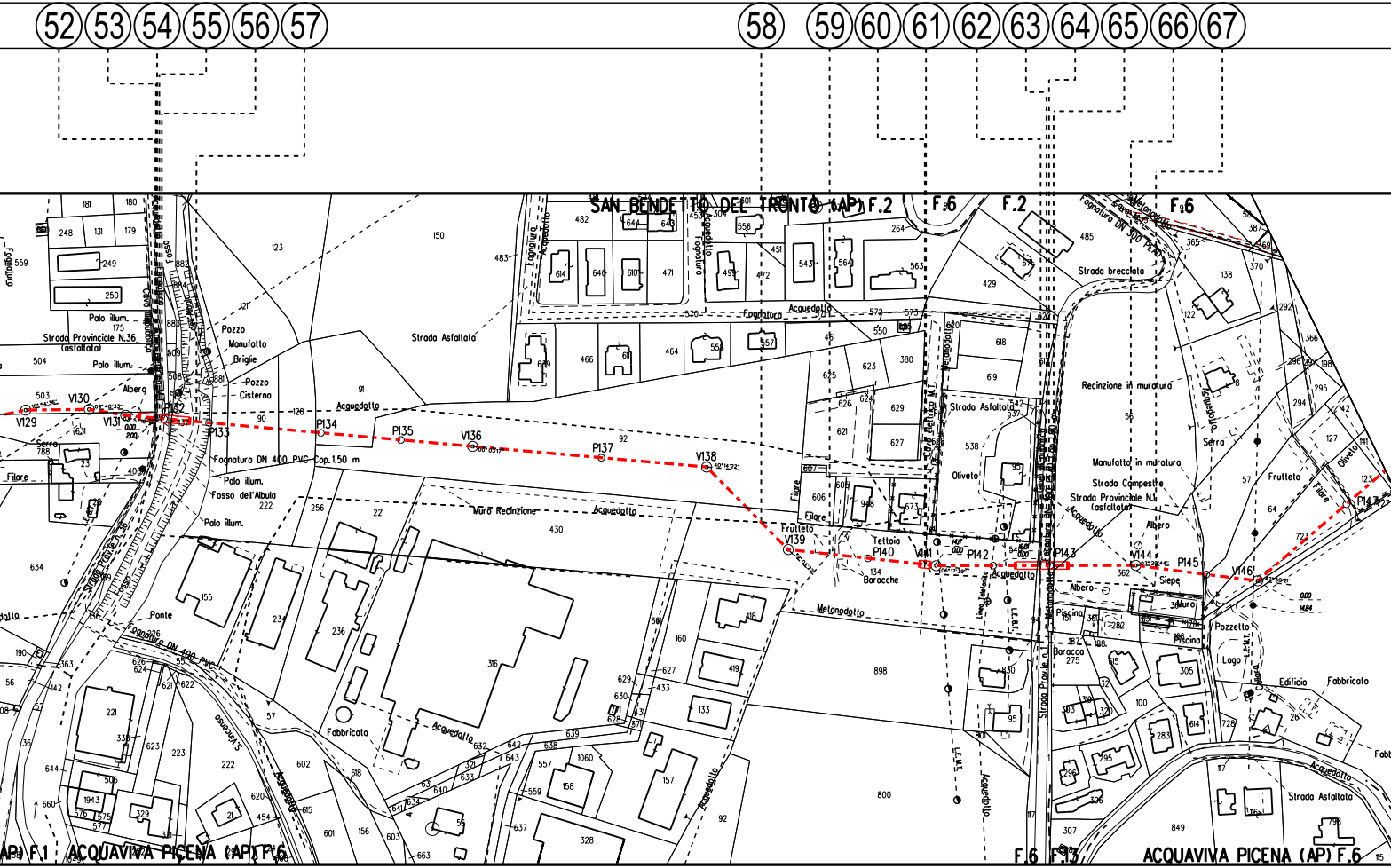
52
53
54
55
56
57
58
59
60
61
62
63
64
65
66
67
SAN BENEDETTO DEL TRONTO (AP) F.2
F.6
F.2
F.6
ACQUAVIVA PICENA (AP) F.1
ACQUAVIVA PICENA (AP) F.6
F.6
F.13
ACQUAVIVA PICENA (AP) F.6
Strada Provinciale N.36 (asfaltata)
Palo illum.
Albero
Pozzo
Manufatto
Briglie
Pozzo
Cisterna
Fosso
Fosso dell'Albula
Acquedotto
Fognatura
Strada Asfaltata
Fognatura DN 400 PVC Cop.1.50 m
Muro Recinzione
Serra
Filare
Ponte
Fognatura DN 400 PVC
Fabbricato
Frutteto
Tettoia
Baracche
Oliveto
Strada Asfaltata
Metanodotto
Linea Telefonica
L.E.M.T.
Strada brecciata
Fognatura DN 300 PEAD
Recinzione in muratura
Manufatto in muratura
Strada Campestre
Strada Provinciale N.1 (asfaltata)
Siepe
Muro
Piscina
Baracca
Pozzetto
Lago
Edificio
Fabbricato
Strada Asfaltata
V129
V130
V131
P132
P133
P134
P135
V136
P137
V138
V139
P140
V141
P142
P143
V144
P145
V146
P147

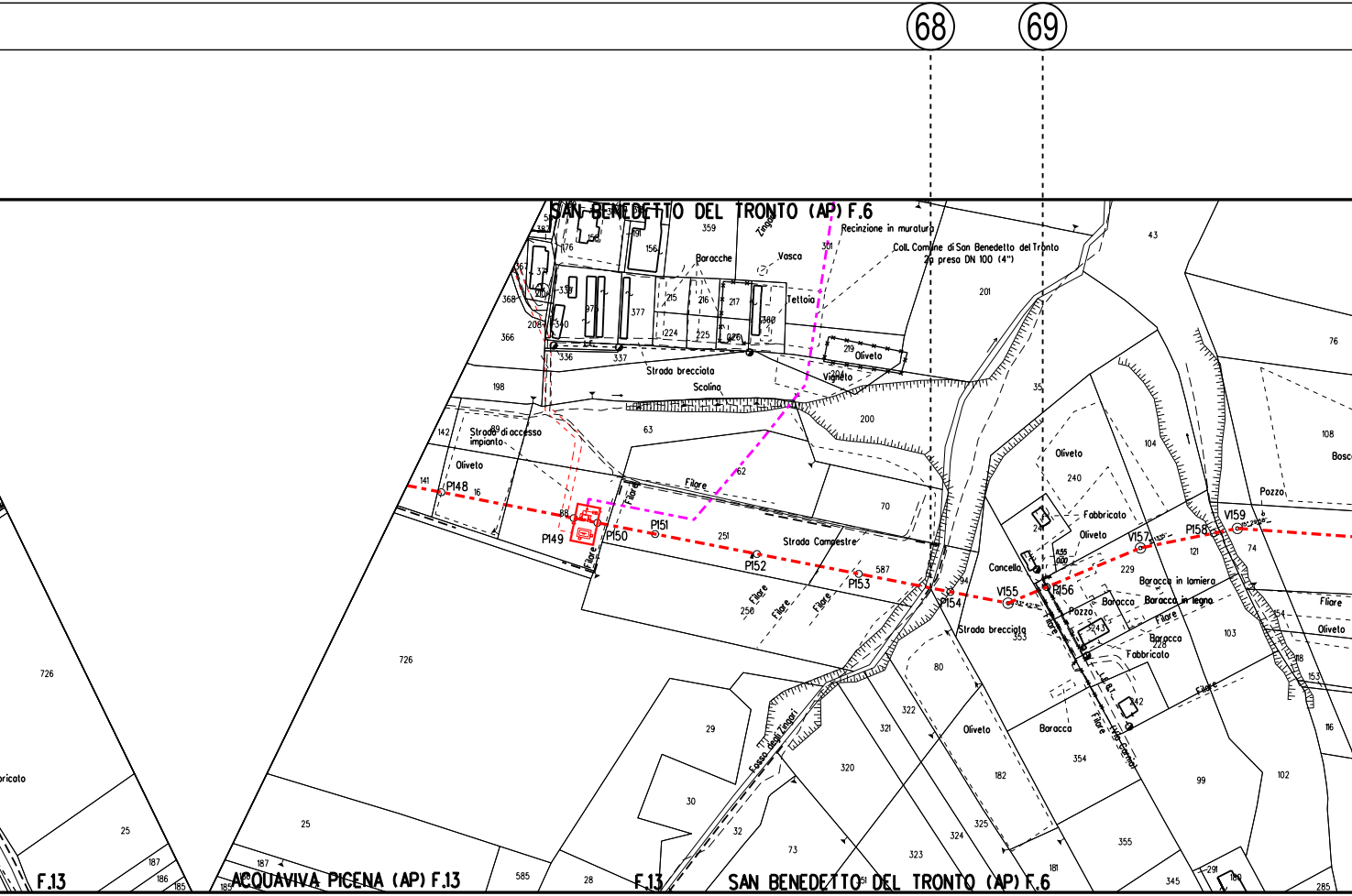
68
69
SAN BENEDETTO DEL TRONTO (AP) F.6
Recinzione in muratura
Coll. Comune di San Benedetto del Tronto
presa DN 100 (4")
Baracche
Vasca
Tettoia
Oliveto
Vigneto
Strada brecciata
Scolino
Strada di accesso impianto
Oliveto
Filare
Strada Campestre
P148
P149
P150
P151
P152
P153
P154
V155
P156
V157
P158
V159
Concello
Fabbricato
Oliveto
Baracca in lamiera
Baracca
Baracca in legno
Pozzo
Baracca
Fabbricato
Strada brecciata
Oliveto
Baracca
Fosso degli Zingari
Pozzo
Bosco
Filare
Oliveto
Fabbricato
ricato
726
25
187
186
185
F.13
ACQUAVIVA PICENA (AP) F.13
585
28
F.13
SAN BENEDETTO DEL TRONTO (AP) F.6
29
30
32
73
320
321
322
323
324
325
80
182
354
355
99
102
345
285
359
156
377
301
201
43
76
108
104
240
35
200
63
62
70
198
366
142
141
16
88
251
587
250
726
229
121
74
103
353
243
228
242
116
153
118
154
181
291

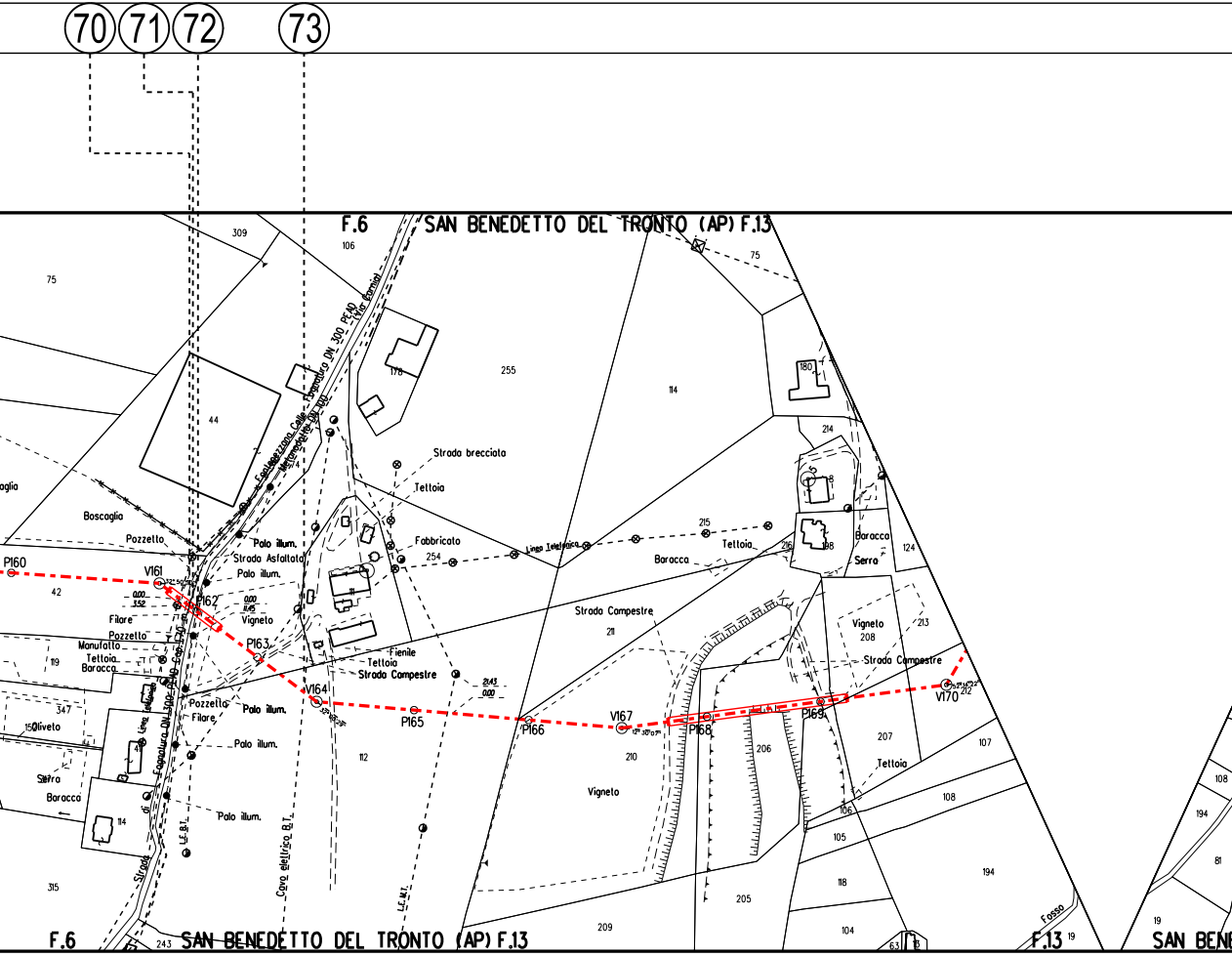
70
71
72
73
F.6
SAN BENEDETTO DEL TRONTO (AP) F.13
309
106
75
255
178
114
180
214
44
Fognatura DN 300 PEAD (Via Carnia)
Fontanazzona Calle
Metanodotto DN 100
Strada brecciata
Tettoia
Fabbricato
254
Linea Telefonica
215
Tettoia
Barocca
216
198
Baracca
Serra
124
Boscaglia
Pozzetto
Palo illum.
Strada Asfaltata
Palo illum.
P160
V161
42
0.00
3.52
P162
0.00
11.45
Vigneto
Filare
Pozzetto
Manufatto
Tettoia
Baracca
119
P163
Fienile
Tettoia
Strada Campestre
21.43
0.00
Strada Campestre
211
Vigneto
208
213
Strada Campestre
V170
212
347
Oliveto
Linea telefonica
Fognatura DN 300 PEAD Cap. 70
Pozzetto
Filare
Palo illum.
V164
P165
P166
V167
P168
P169
206
207
107
Serra
Baracca
41
Palo illum.
112
210
Vigneto
Tettoia
108
106
105
114
Palo illum.
L.E.B.T.
Cavo elettrico B.T.
L.E.M.T.
Strada di
315
205
118
194
104
209
243
F.6
SAN BENEDETTO DEL TRONTO (AP) F.13
63
13
Fosso
F.13
19
SAN BENE
108
194
81
19

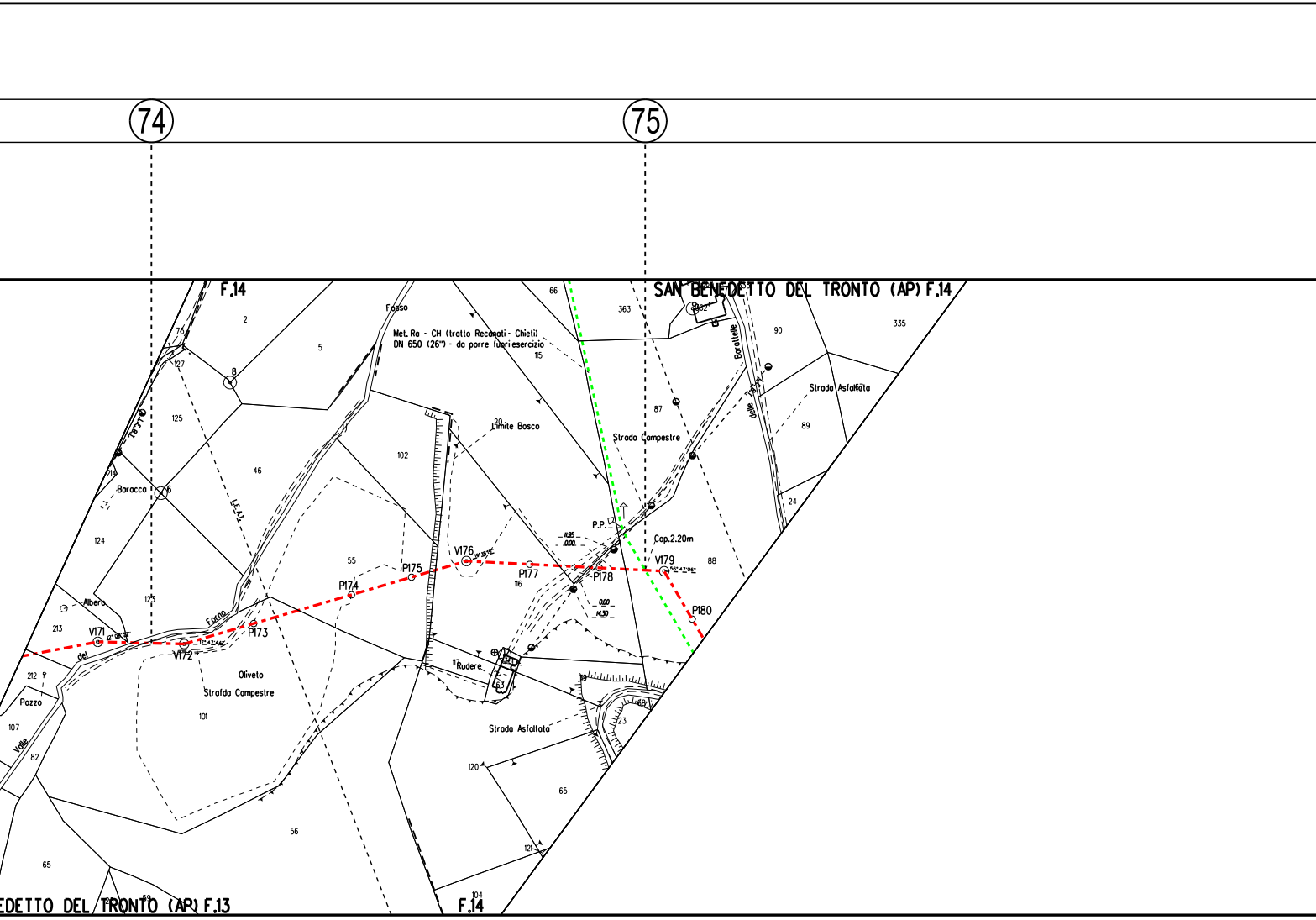
74
75
F.14
SAN BENEDETTO DEL TRONTO (AP) F.14
Fosso
Met. Ra - CH (tratto Recanati - Chieti)
DN 650 (26") - da porre fuori esercizio
Limite Bosco
Strada Campestre
Strada Asfaltata
P.P.
Cop.2.20m
Baracca
Albero
Pozzo
Oliveto
Strada Campestre
Rudere
Fosso del Valle
Baraltelle
V171
V172
P173
P174
P175
V176
P177
P178
V179
P180
2
5
8
6
46
75
127
125
214
124
123
213
212
107
82
102
55
101
56
65
115
20
116
117
66
363
87
88
90
335
89
24
23
120
121
104
Strada Asfaltata
EDETTO DEL TRONTO (AP) F.13
F.14

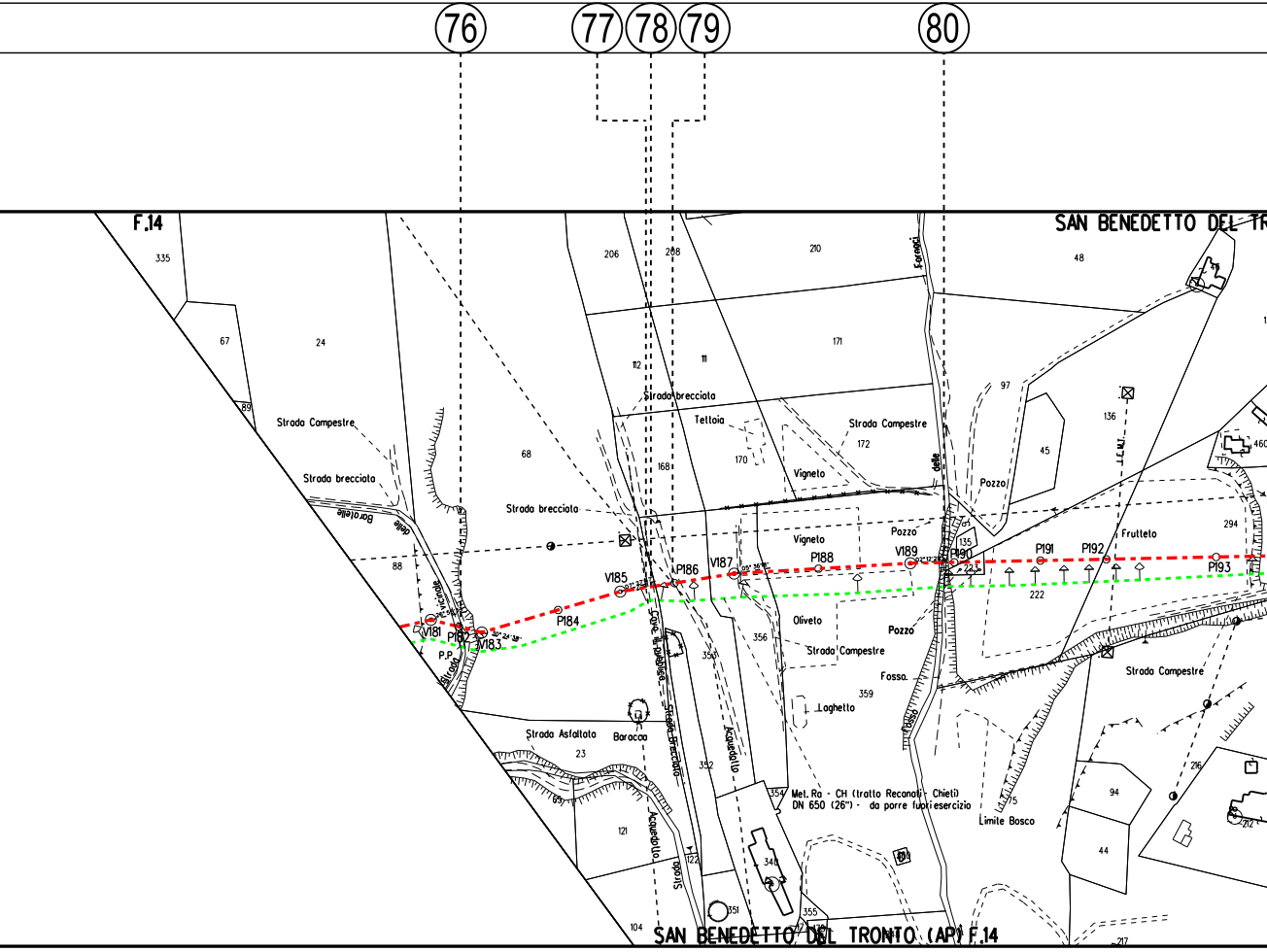
76
77
78
79
80
F.14
SAN BENEDETTO DEL TR
335
67
24
89
206
208
210
48
112
11
171
Strada brecciata
Teltoia
170
Strada Campestre
172
97
45
136
460
Strada Campestre
Strada brecciata
68
168
Vigneto
Pozzo
Strada brecciata
delle Baratelle
delle
Fornaci
294
Frutteto
135
Pozzo
Vigneto
88
V181
P182
V183
P184
V185
P186
V187
P188
V189
P190
P191
P192
P193
P.P.
Strada vicinale
Cava di pubblica
222
223
Oliveto
356
Pozzo
353
Strada Campestre
Fosso.
359
Strada Campestre
Laghetto
Fosso
Strada Asfaltata
23
Baracca
Strada Brecciata
Acquedotto
352
354
Met. Ra - CH (tratto Recanati - Chieti)
DN 650 (26") - da porre fuori esercizio
Limite Bosco
75
94
44
216
212
69
121
Acquedotto
122
Strada
340
351
355
104
SAN BENEDETTO DEL TRONTO (AP) F.14
217

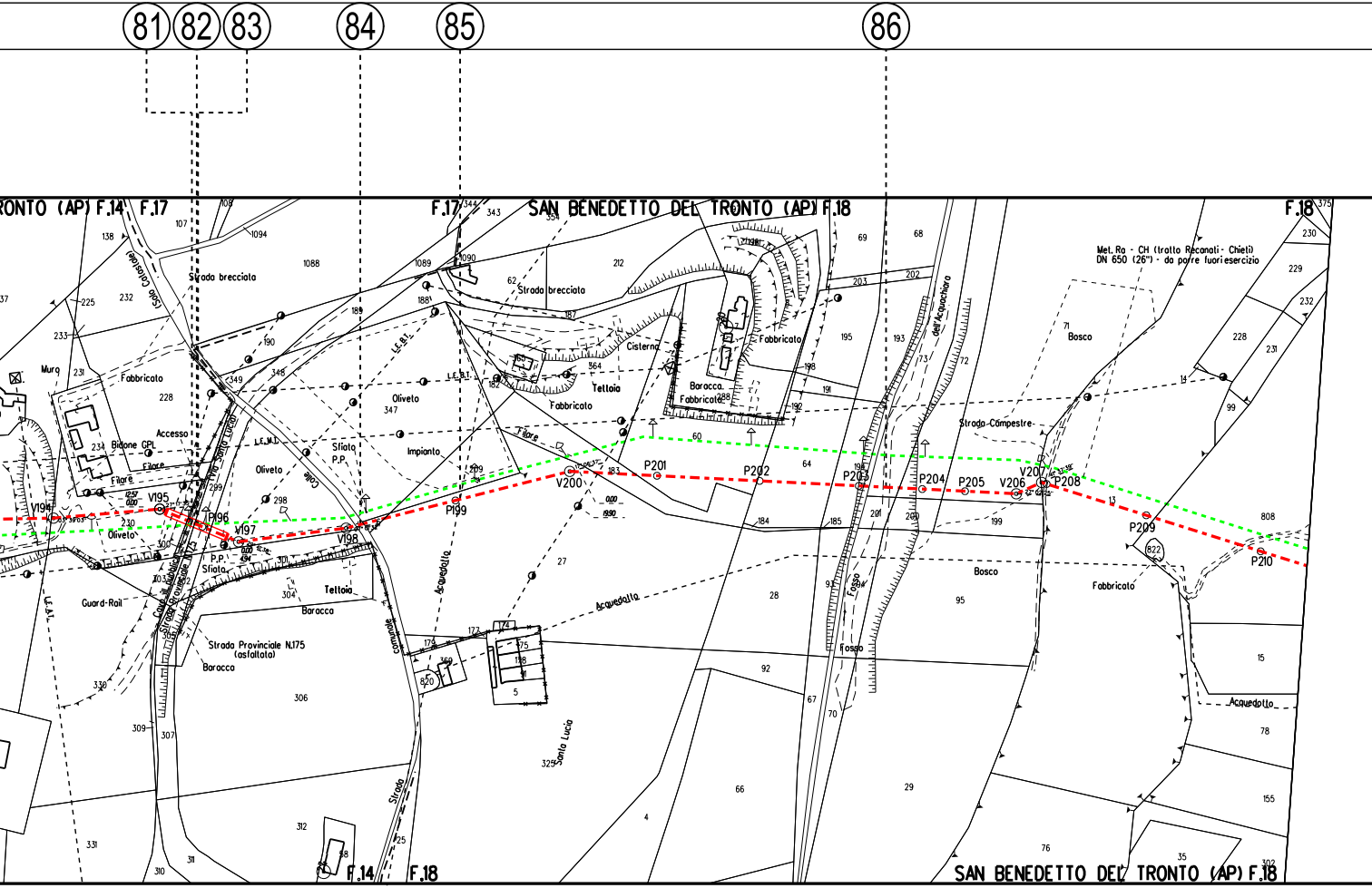
81
82
83
84
85
86
RONTO (AP) F.14 F.17
F.17 SAN BENEDETTO DEL TRONTO (AP) F.18
F.18
Met. Ra - CH (tratto Recanati - Chieti)
DN 650 (26") - da porre fuoriesercizio
Strada brecciata
Strada brecciata
Strada Comunale Santa Lucia
Strada Provinciale N.175 (asfaltata)
Strada Campestre
Strada comunale
Fosso dell'Acquachiara
Fosso
Acquedotto
Acquedotto
Acquedotto
Fabbricato
Fabbricato
Fabbricato
Fabbricato
Baracca Fabbricato
Baracca
Baracca
Teltoia
Teltoia
Cisterna
Oliveto
Oliveto
Oliveto
Impianto
Filare
Filare
Filare
Bosco
Bosco
Bosco
Muro
Accesso
Bidone GPL
Guard-Rail
Sfiato P.P.
P.P. Sfiato
L.E.B.T.
L.E.M.T.
L.E.A.T.
Colle
Santa Lucia
V194
V195
P196
V197
V198
P199
V200
P201
P202
P203
P204
P205
V206
V207
P208
P209
P210
SAN BENEDETTO DEL TRONTO (AP) F.18
F.14 F.18

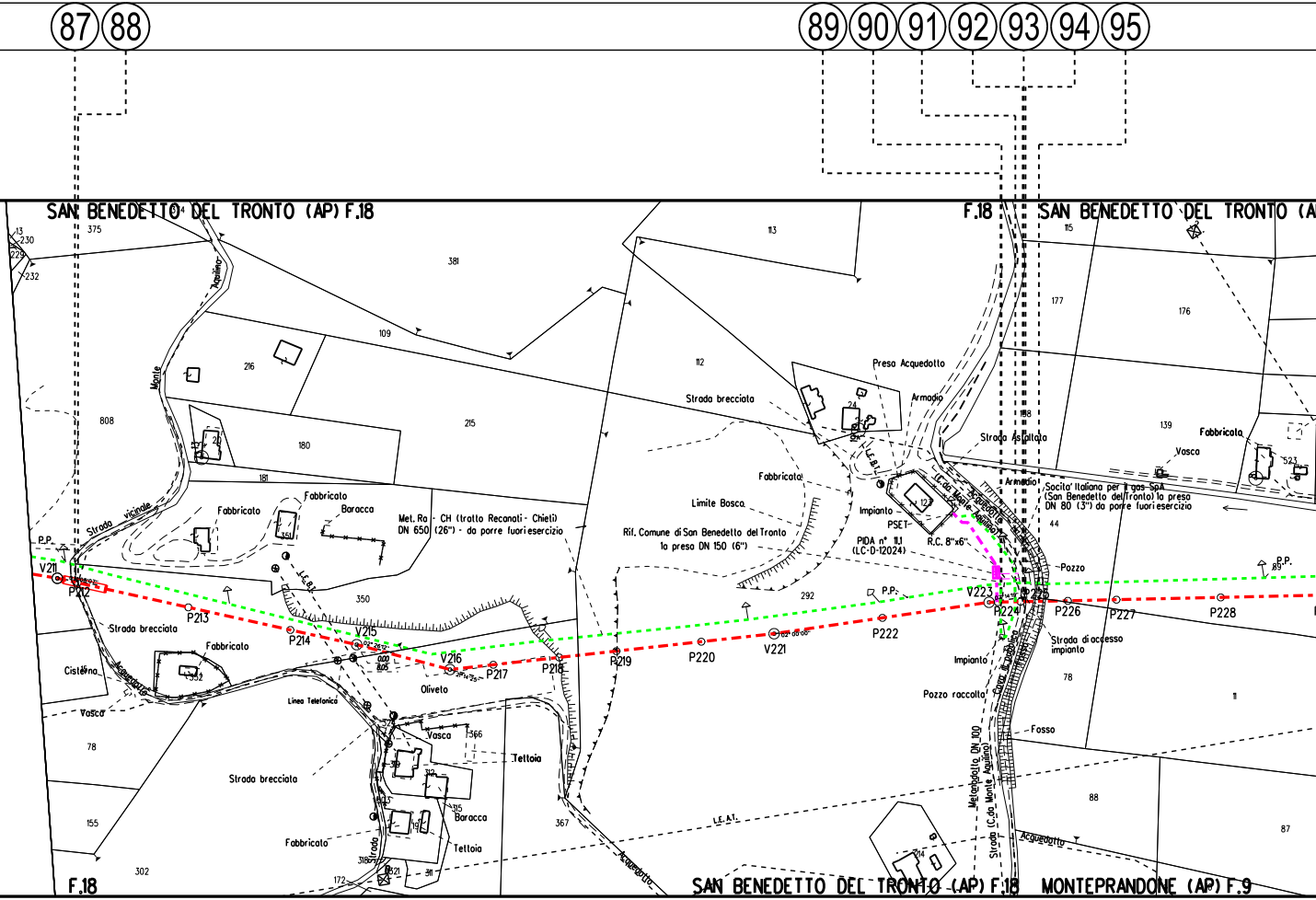
87
88
89
90
91
92
93
94
95
SAN BENEDETTO DEL TRONTO (AP) F.18
F.18
SAN BENEDETTO DEL TRONTO (A
13
230
229
232
375
381
Aquilino
109
216
Monte
808
215
180
181
113
112
115
177
176
Strada vicinale
P.P.
V211
P212
Fabbricato
Fabbricato
Baracca
351
Met. Ra - CH (tratto Recanati - Chieti)
DN 650 (26") - da porre fuori esercizio
L.E.B.T.
350
P213
P214
V215
V216
P217
P218
P219
Strada brecciata
Fabbricato
352
Cisterna
Acquedotto
Vasco
78
Linea Telefonica
Oliveto
Vasca
366
Tettoia
Strada brecciata
155
302
Fabbricato
Baracca
Tettoia
315
Strada
172
311
367
Acquedotto
F.18
Presa Acquedotto
Strada brecciata
Armadio
24
Strada Asfaltata
188
139
Fabbricato
Vasca
523
Fabbricato
Limite Bosco
Rif. Comune di San Benedetto del Tronto
la presa DN 150 (6")
Impianto
PSET
PIDA n° 11.1
(LC-D-12024)
R.C. 8"x6"
123
(C.da Monte Aquilino)
Acquedotto
Armadio
Socita' Italiana per il gas SpA
(San Benedetto del Tronto) la presa
DN 80 (3") da porre fuori esercizio
44
Pozzo
P.P.
89
P.P.
292
V223
P224
P225
P226
P227
P228
P220
V221
P222
Strada di accesso
impianto
Impianto
Cava di pubblico
Fosso
Pozzo raccolta
78
11
Metanodotto DN 100
Strada (C.da Monte Aquilino)
L.E.A.T.
88
87
214
Acquedotto
SAN BENEDETTO DEL TRONTO (AP) F.18
MONTEPRANDONE (AP) F.9

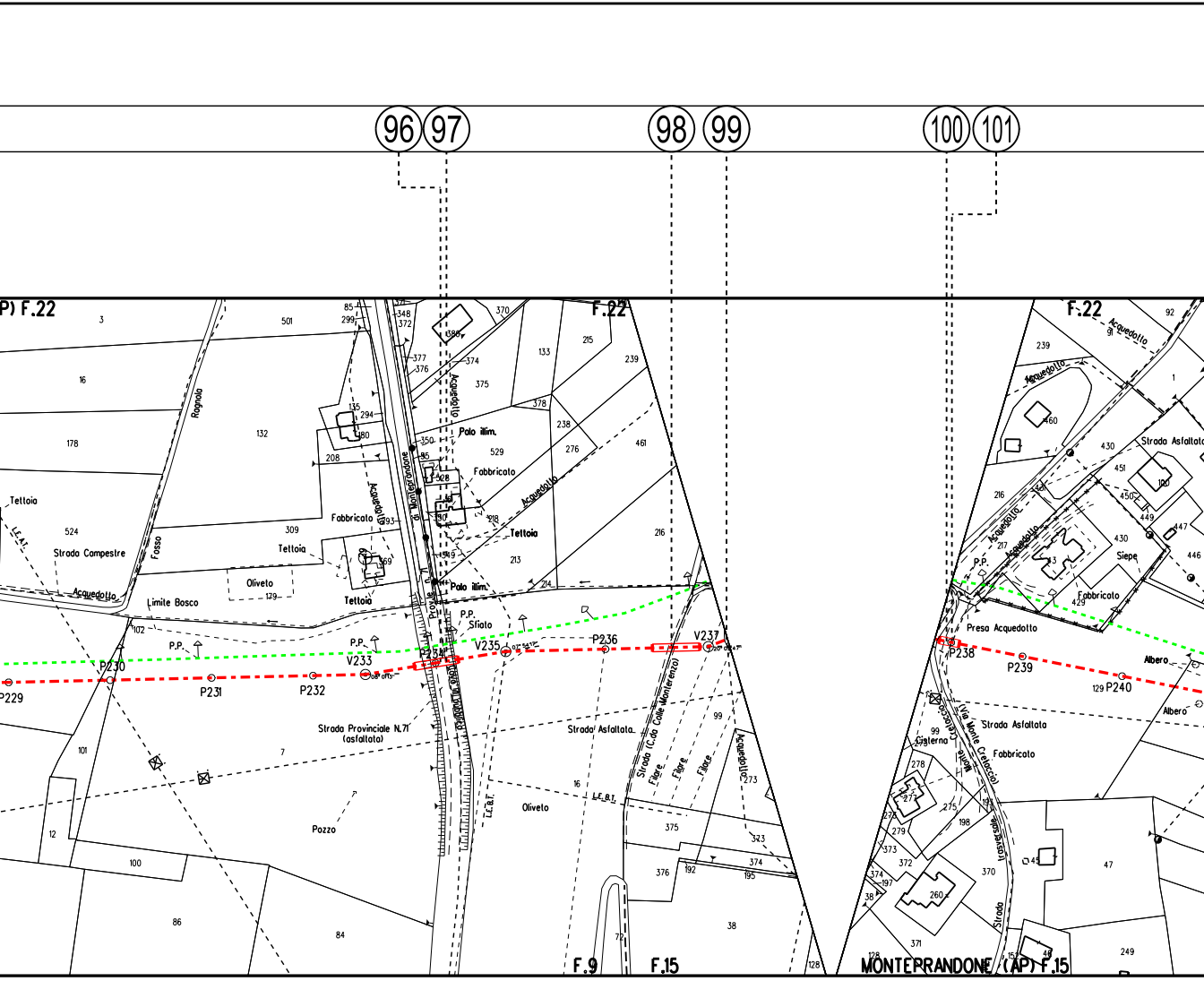

96
97
98
99
100
101
P) F.22
F.22
F.22
3
501
85
299
348
372
370
16
Ragnola
132
178
135
294
180
377
376
374
375
Acquedotto
133
215
239
378
238
276
461
Palo illim.
529
Fabbricato
Acquedotto
208
350
Tettoia
524
Strada Campestre
Fosso
309
Fabbricato
193
L.E.A.T.
Tettoia
Oliveto
129
569
Tettoia
Acquedotto
Limite Bosco
102
218
Tettoia
213
216
214
Palo illim.
P.P.
Sfiato
P.P.
P.P.
V233
V234
V235
P236
V237
P229
P230
P231
P232
Strada Provinciale N.71 (asfaltata)
Strada Asfaltata
Strada (C.da Colle Monterenzo)
Filare
Filare
Filare
99
Acquedotto
273
101
7
16
Oliveto
L.E.A.T.
L.E.B.T.
12
Pozzo
375
373
100
376
192
374
195
86
84
38
72
128
F.9
F.15
92
91
Acquedotto
239
1
Acquedotto
460
430
Strada Asfaltata
451
100
216
450
449
447
Acquedotto
Acquedotto
430
446
217
Siepe
P.P.
Fabbricato
429
Presa Acquedotto
P238
P239
Albero
129 P240
Albero
Strada Asfaltata
99
Cisterna
Fabbricato
278
277
275
198
Via Monte Cretaccio
279
373
372
370
45
47
374
197
38
260
Strada
128
371
46
249
MONTEPRANDONE (AP) F.15

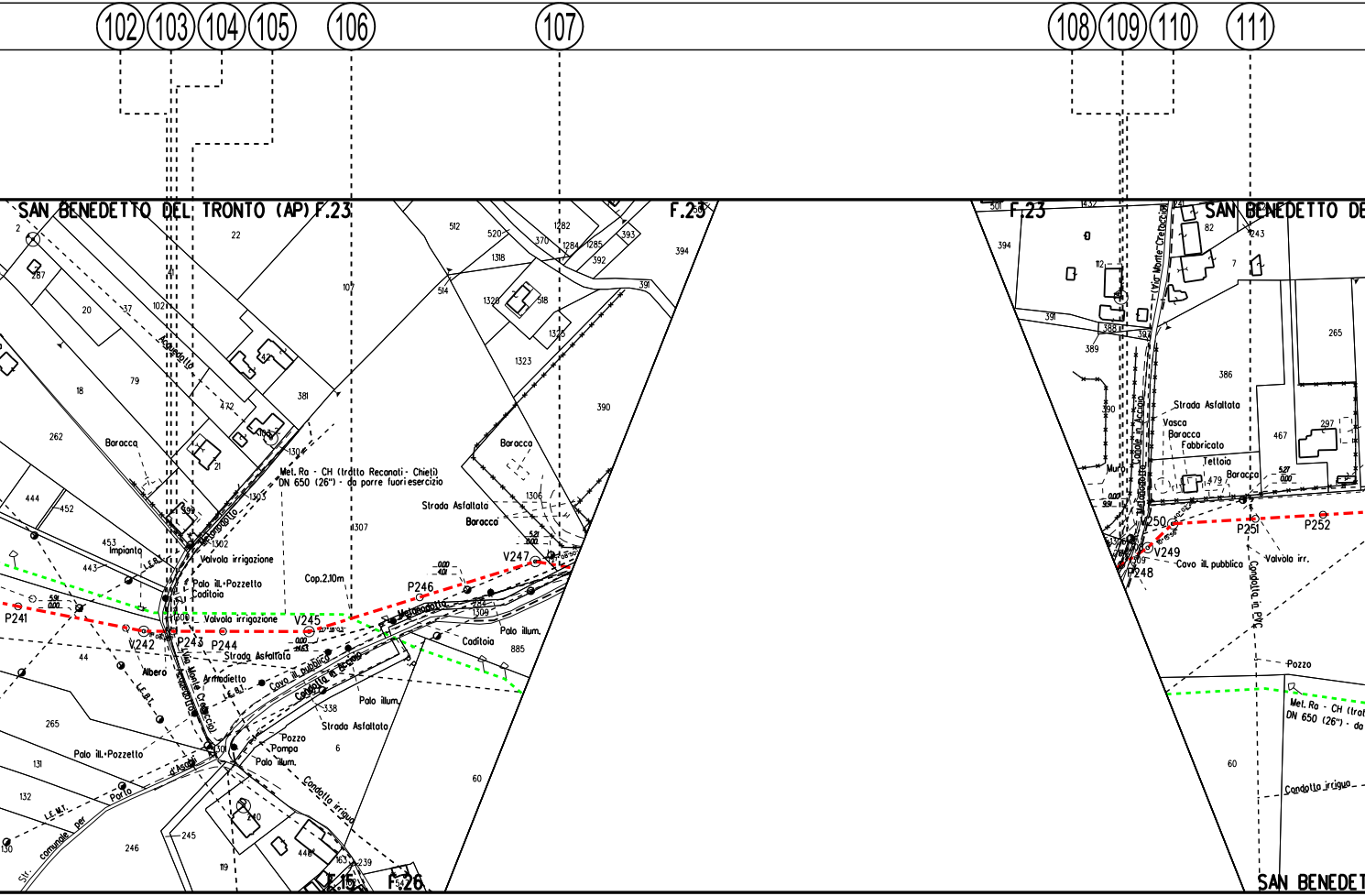
102
103
104
105
106
107
108
109
110
111
SAN BENEDETTO DEL TRONTO (AP) F.23
F.23
F.23
SAN BENEDETTO DE
SAN BENEDET
F.15
F.26
Acquedotto
Metanodotto
Met. Ra - CH (tratto Recanati - Chieti)
DN 650 (26") - da porre fuori esercizio
Met. Ra - CH (trat
DN 650 (26") - da
Baracca
Impianto
Valvola irrigazione
Palo ill.+Pozzetto
Caditoia
Cop.2.10m
Strada Asfaltata
P241
V242
P243
P244
V245
P246
V247
P248
V249
V250
P251
P252
Albero
Armadietto
Cavo ill. pubblica
Condotta in Acciaio
(Via Monte Cretaccio)
L.E.B.T.
L.E.M.T.
Str. comunale per Porto d'Ascoli
Palo illum.
Pozzo
Pompa
Condotta irrigua
Vasca
Fabbricato
Tettoia
Muro
Canale in Acciaio
Valvola irr.
Condotta in PVC

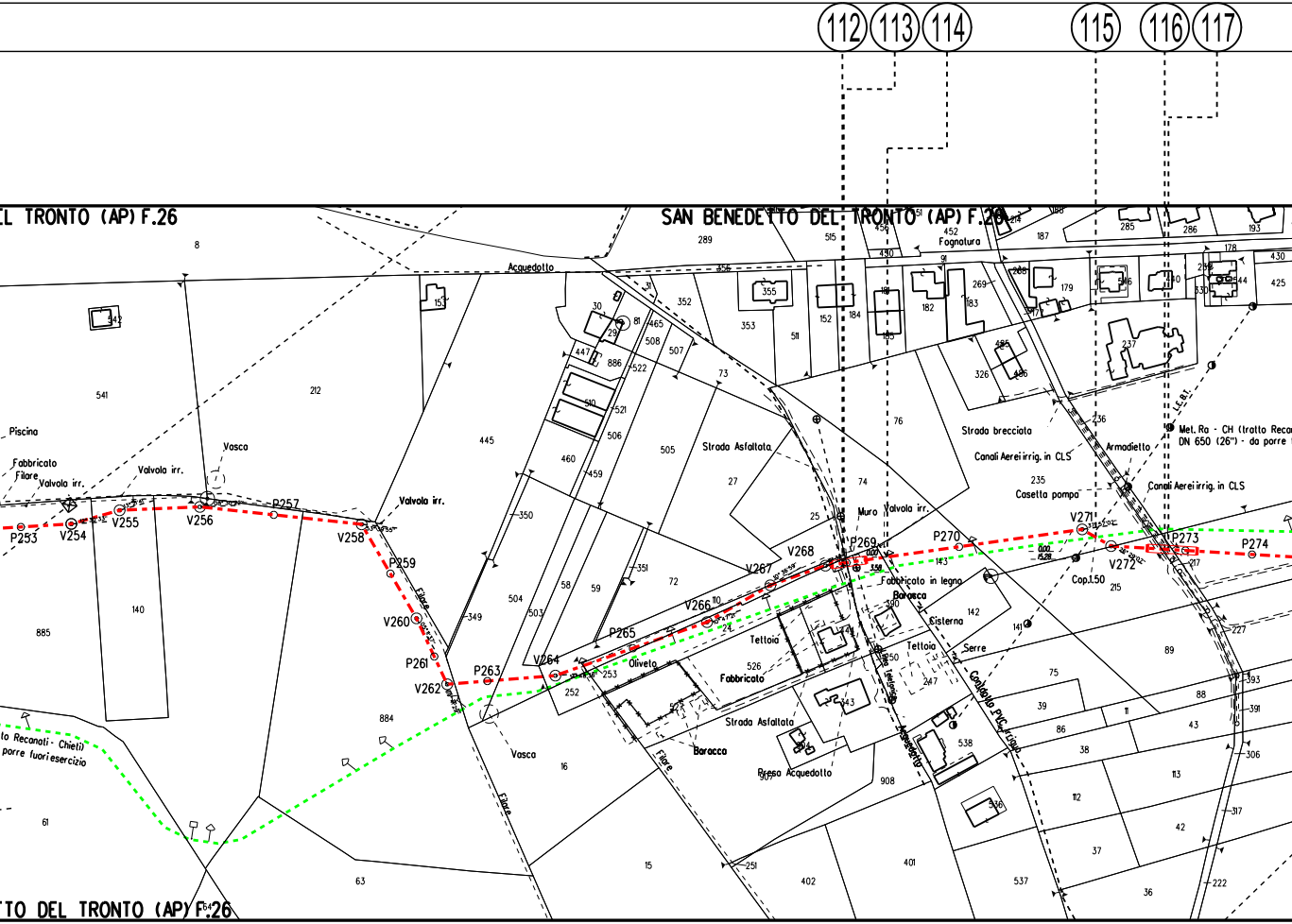
112
113
114
115
116
117
L TRONTO (AP) F.26
SAN BENEDETTO DEL TRONTO (AP) F.26
TTO DEL TRONTO (AP) F.26
Acquedotto
Fognatura
Piscina
Fabbricato
Filare
Valvola irr.
Vasca
Strada Asfaltata
Strada brecciata
Canali Aerei irrig. in CLS
Casetta pompa
Armadietto
L.E.B.T.
Met. Ra - CH (tratto Reca
DN 650 (26") - da porre
to Recanati - Chieti)
porre fuori esercizio
Muro
Fabbricato in legno
Baracca
Cisterna
Tettoia
Serre
Oliveto
Baracco
Presa Acquedotto
Linea Telefonica
Condotto PVC irriguo
Cop.1.50
0.00
15.28
3.50
P253
V254
V255
V256
P257
V258
P259
V260
P261
V262
P263
V264
P265
V266
V267
V268
P269
P270
V271
V272
P273
P274
8
541
542
212
153
445
140
885
884
61
63
64
16
15
504
503
58
59
460
459
350
351
349
352
353
356
31
30
29
81
465
508
507
447
886
522
510
521
506
505
73
27
72
25
74
76
289
515
456
452
430
91
355
152
184
181
185
511
182
183
269
268
187
214
188
285
286
193
178
425
179
177
546
440
238
330
544
237
326
485
486
236
235
143
215
217
110
24
526
390
141
142
250
247
343
538
536
39
86
38
11
75
88
89
43
113
112
42
37
36
227
393
391
306
317
222
251
402
401
537
908
907
252
253

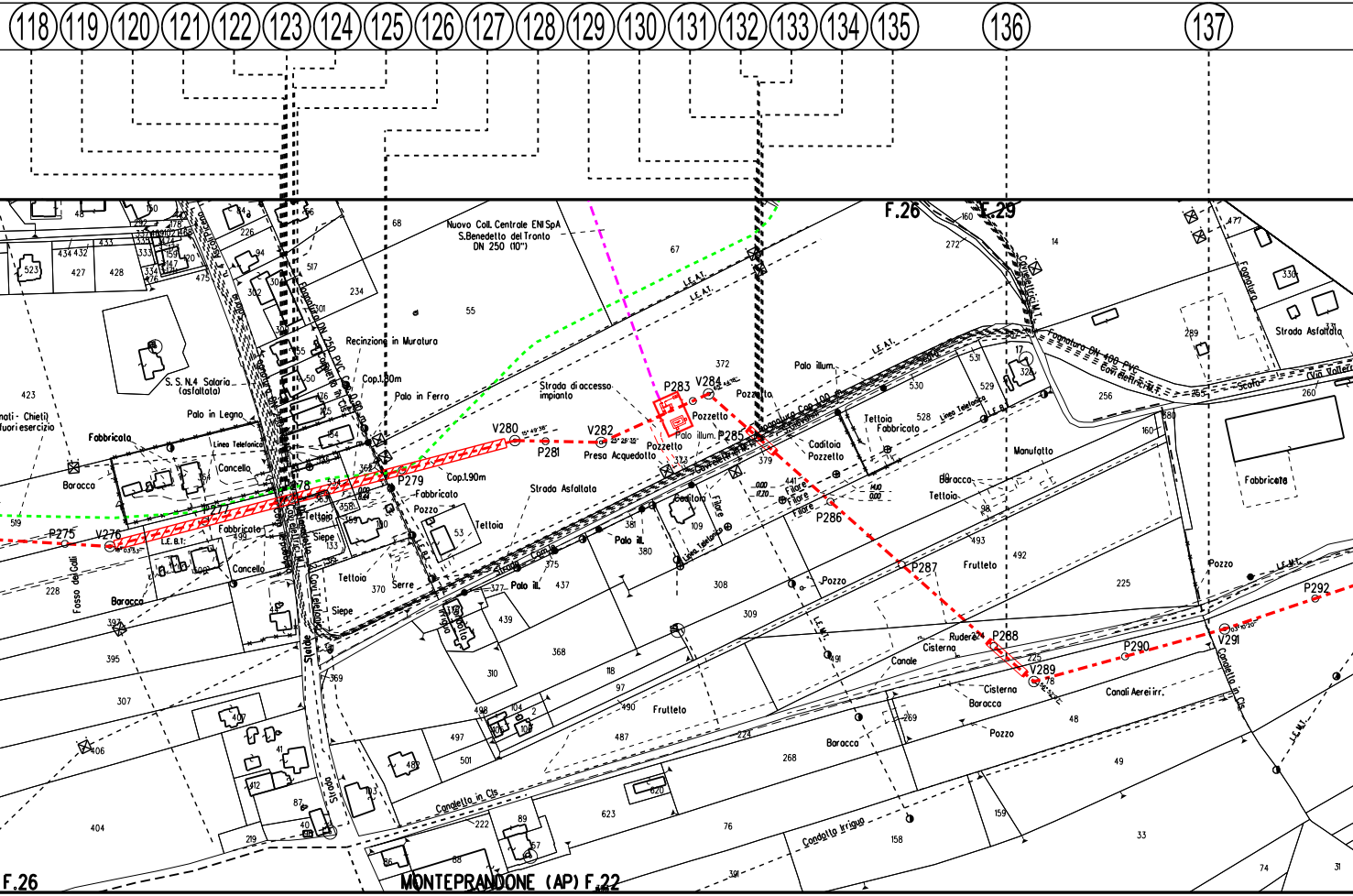

118
119
120
121
122
123
124
125
126
127
128
129
130
131
132
133
134
135
136
137
F.26
F.29
Nuovo Coll. Centrale ENI SpA
S.Benedetto del Tronto
DN 250 (10")
S. S. N.4 Salaria
(asfaltata)
Recinzione in Muratura
Cop.1.80m
Palo in Ferro
Palo in Legno
Linea Telefonica
Fognatura DN 250 PVC
Fabbricato
Barocca
Cancello
Strada di accesso impianto
V280
P281
V282
Presa Acquedotto
Pozzetto
P283
V284
P285
Palo illum.
P279
Cop.1.90m
Fabbricato
Pozzo
Teltoia
Strada Asfaltata
Siepe
Serre
Palo ill.
P275
V276
P277
P278
L.E. B.T.
L.E.A.T.
Fosso dei Galli
Cavi Telefonici
Fognatura Cop.100
Cavi elettrici M.T.
Caditoia
Pozzetto
Filare
P286
P287
P288
V289
P290
V291
P292
Tettoia
Fabbricato
Manufatto
Barocca
Frutteto
Ruderi
Cisterna
Canale
Pozzo
Canali Aerei irr.
Condotto in Cls
Fognatura DN 400 PVC
Cavi elettrici M.T.
Scolo
(Via Volterra
Strada Asfaltata
Fognatura
Fabbricato
L.E.M.T.
Condotto Irriguo
Condotto in Cls
MONTEPRANDONE (AP) F.22
F.26

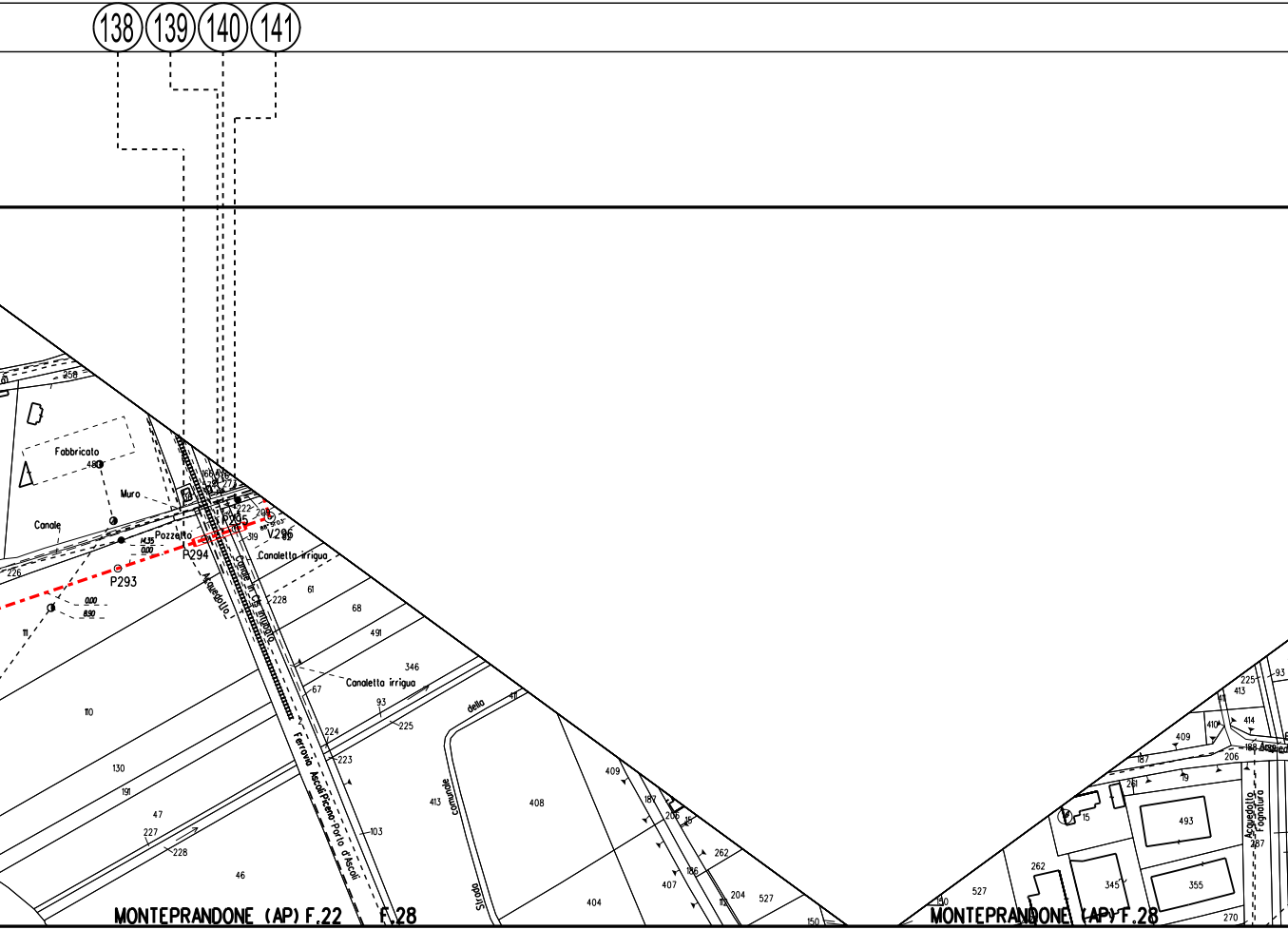
138
139
140
141
Fabbricato
480
Muro
Canale
Pozzetto
14.35
0.00
P294
P295
V296
P293
0.00
8.90
222
298
319
Canaletta irrigua
Acquedotto
Canale in Cls intubato
228
61
68
491
346
Canaletta irrigua
67
93
225
224
223
Ferrovia Ascoli Piceno Porto d'Ascoli
103
della
comunale
Strada
411
413
408
409
187
205
15
262
186
204
527
407
404
150
110
130
191
47
227
228
46
226
111
258
MONTEPRANDONE (AP) F.22
F.28
225
93
413
414
410
409
188
206
187
19
261
15
493
Acquedotto
Fognatura
287
262
527
345
355
140
270
MONTEPRANDONE (AP) F.28

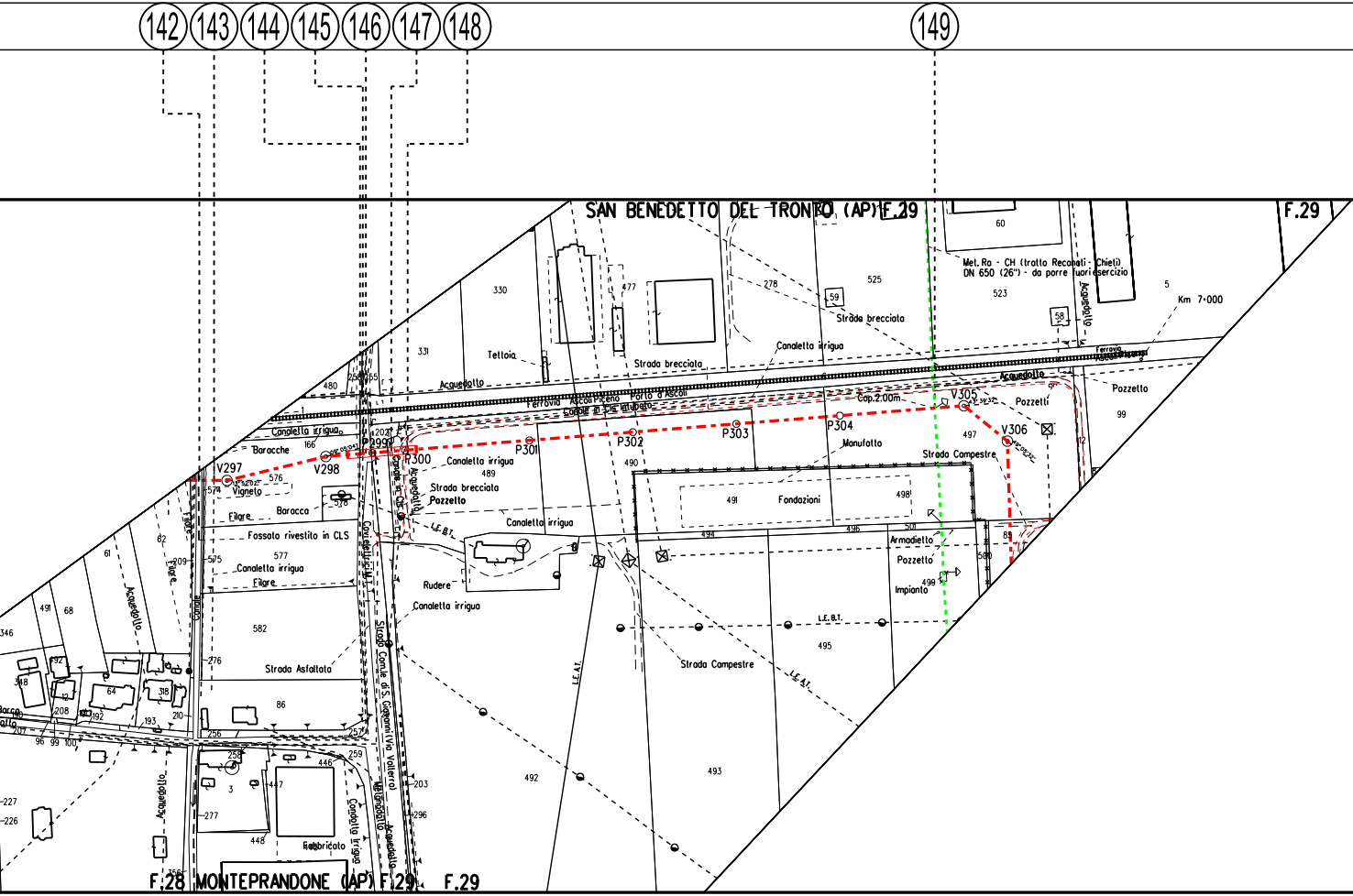
142
143
144
145
146
147
148
149
SAN BENEDETTO DEL TRONTO (AP) F.29
F.29
60
Met. Ra - CH (tratto Recanati - Chieti)
DN 650 (26") - da porre fuori esercizio
330
477
278
525
523
5
Km 7+000
59
58
Acquedotto
Strada brecciata
Canaletta irrigua
331
Tettoia
Strada brecciata
480
Acquedotto
Ferrovia Ascoli Piceno Porto d'Ascoli
Canale in Cls intubato
Ferrovia Ascoli Piceno
Acquedotto
Pozzetto
99
Cop.2.00m
V305
Pozzetti
V306
497
Canaletta irrigua
166
Baracche
V297
V298
P299
202
P300
P301
P302
P303
P304
Manufatto
Strada Campestre
576
574
Vigneto
578
Baracca
Filare
Canaletta irrigua
489
490
Strada brecciata
Pozzetto
Canale in CLS
Acquedotto
Canaletta irrigua
L.E.B.T.
491
Fondazioni
498
494
496
501
Armadietto
Pozzetto
Impianto
499
500
85
Fossato rivestito in CLS
577
575
Canaletta irrigua
Filare
62
209
Filare
Filare
61
Acquedotto
Canale
Cavi elettrici M.T.
Rudere
Canaletta irrigua
582
Strada Asfaltata
Strada Comunale di S.Giovanni (Via Volterra)
L.E.B.T.
495
Strada Campestre
L.E.A.T.
L.E.A.T.
346
491
68
92
348
64
318
12
208
192
193
210
276
86
256
257
259
Barco
207
96
99
100
258
3
447
446
-227
-226
277
448
Fabbricato
Acquedotto
Canaletta irrigua
Acquedotto
203
296
492
493
356
F.28 MONTEPRANDONE (AP) F.29
F.29

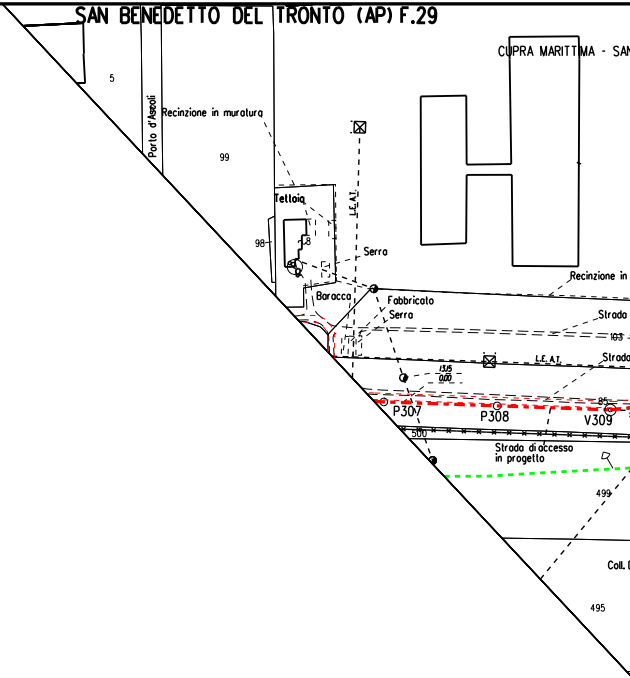
SAN BENEDETTO DEL TRONTO (AP) F.29
CUPRA MARITTIMA - SAN
5
Porto d'Ascoli
Recinzione in muratura
99
Tettoia
L.E.A.T.
98
8
Serra
Recinzione in
Baracca
Fabbricato
Serra
Strada
103
L.E.A.T.
Strada
13,15
0,00
85
P307
P308
V309
500
Strada di accesso
in progetto
499
Coll.
495

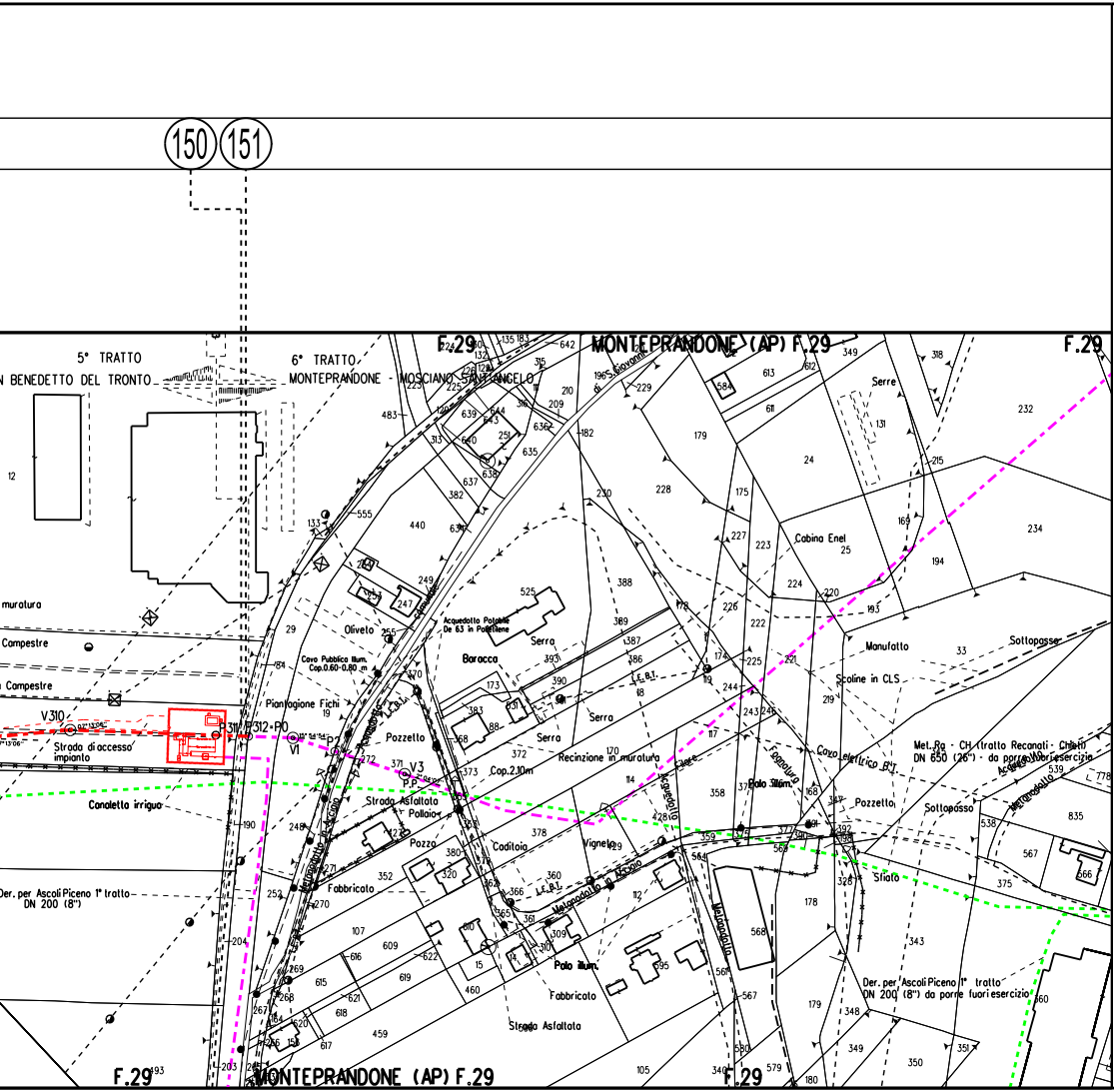
150
151
5° TRATTO
N BENEDETTO DEL TRONTO
6° TRATTO
MONTEPRANDONE - MOSCIANO SANT'ANGELO
F.29
MONTEPRANDONE (AP) F.29
F.29
muratura
Campestre
Campestre
V310
Strada di accesso impianto
P.311 P.312-P0
V1
P1
V3
P.P.
Canaletta irrigua
Der. per Ascoli Piceno 1° tratto DN 200 (8")
Piantagione Fichi
Cavo Pubblica Illum. Cop.0.60-0.80 m
Oliveto
Acquedotto Potabile De 63 in Polietilene
Baracca
Serra
Serra
Serra
Pozzetto
Strada Asfaltata
Pollaio
Pozzo
Fabbricato
Cop.2.10m
Recinzione in muratura
Cabina Enel
Manufatto
Scoline in CLS
Sottopasso
Sottopasso
Met. Ra - CH (tratto Recanati - Chieti) DN 650 (26") - da porre fuori esercizio
Acquedotto
Cavo elettrico B.T.
Pozzetto
Polo Illum.
Fognatura
Acquedotto
Caditoia
Vigneto
Metanodotto
Sfiato
Palo illum.
Fabbricato
Strada Asfaltata
Der. per Ascoli Piceno 1° tratto DN 200 (8") da porre fuori esercizio
Serre
Metanodotto
MONTEPRANDONE (AP) F.29
F.29
F.29

LEGENDA

SIMBOLOGIA DI

LINEA

Metanodotto in progetto

Altri metanodotti in progetto

Gasdotto Snam Rete Gas da porre fuori esercizio e recuperare

Gasdotto Snam Rete Gas in esercizio

Gallerie, Tunnel, Mini-Microtunnel, Raise Borer e Toc

Tratto di tubazione esistente da mantenere in esercizio
(Tratto dove posare solo cavo telecomando)

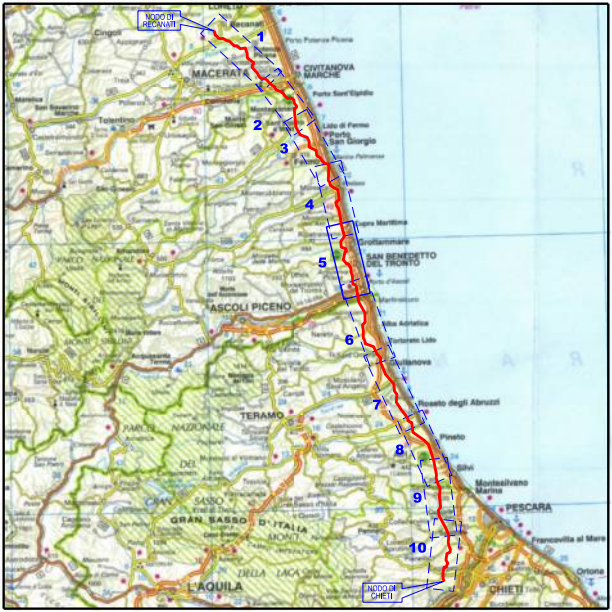
NODO DI RECANATI
Loreto
Recanati
Cingoli
Porto Potenza Picena
MACERATA
CIVITANOVA MARCHE
Porto Sant'Elpidio
San Severino Marche
Tolentino
Lido di Fermo
Porto San Giorgio
Fermo
Cupra Marittima
Grottammare
SAN BENEDETTO DEL TRONTO
Porto d'Ascoli
Martinsicuro
ASCOLI PICENO
Alba Adriatica
Tortoreto Lido
Giulianova
Roseto degli Abruzzi
TERAMO
Pineto
Silvi
Montesilvano Marina
PESCARA
Francavilla al Mare
Ortona
CHIETI
GRAN SASSO D'ITALIA
PARCO NAZIONALE
L'AQUILA
NODO DI CHIETI
1
2
3
4
5
6
7
8
9
10

COROGRAFIA

Rev.	DATA	DESCRIZIONE	ELABORATO	VERIFICATO	APPROVATO
1	Feb. 2021	AGGIORNAMENTO TRACCIATI EMISSIONE PER APPALTO	Tonucci	Villi	Sciosci
0	Feb. 2018	EMISSIONE	Pistonesi	Sciosci	Sabbatini

PROPRIETARIO

PROGETTISTA

WBS CLIENTE
NR/16139/R-L01
Cod. Tec. 20197

COMMESSA SAIPEM
023087-130

UNITA'
100

RIFACIMENTO METANODOTTO RAVENNA - CHIETI
TRATTO RECANATI - SAN BENEDETTO DEL TRONTO
5° Tr. CUPRA MARITTIMA-SAN BENEDETTO DEL T.
DN 650 (26"), DP 75 bar

DISEGNO
LB-58E-81703

REVISIONE 1

PLANIMETRIA CATASTALE CON COMPETENZE

FG. 1 DI 1

SCALA 1:2000

Il presente disegno e' di proprieta' aziendale - La societa' tutelera' i propri diritti a termine di legge.

File name: 100-LB-58E-81703_1