ATTRAVERSAMENTO SERVIZI

CONFINI AMMINISTRATIVI

DATI CARATTERISTICI

DATI DI COSTRUZIONE
PRESSIONE DI PROGETTO 75.0 bar
PRESSIONE MASSIMA DI ESERCIZIO (MOP) 75.0 bar
GRADO DI UTILIZZAZIONE DICHIARATO f - 0.57
DIAMETRO PREVALENTE - 650 (DN)

REALIZZATO IN CONFORMITA' AL D.M. 17/04/2008

RIVESTIMENTO GIUNTI DI SALDATURA
FASCE TERMORESTRINGENTI

IMPIANTO MUNITO DI CAVO TELE

DATI GENERALI

DN	650	SP	11.1 [UNI-EN]	7933 m
DN	650	SP	15.9 [UNI-EN]	6878 m
TRATTO DA MANTENERE IN ESERCIZIO				884 m

LUNGHEZZA TOTALE IMPIANTO 15695 m.

FASE EMISSIONE Appalto

PLANIMETRIA 1:2000

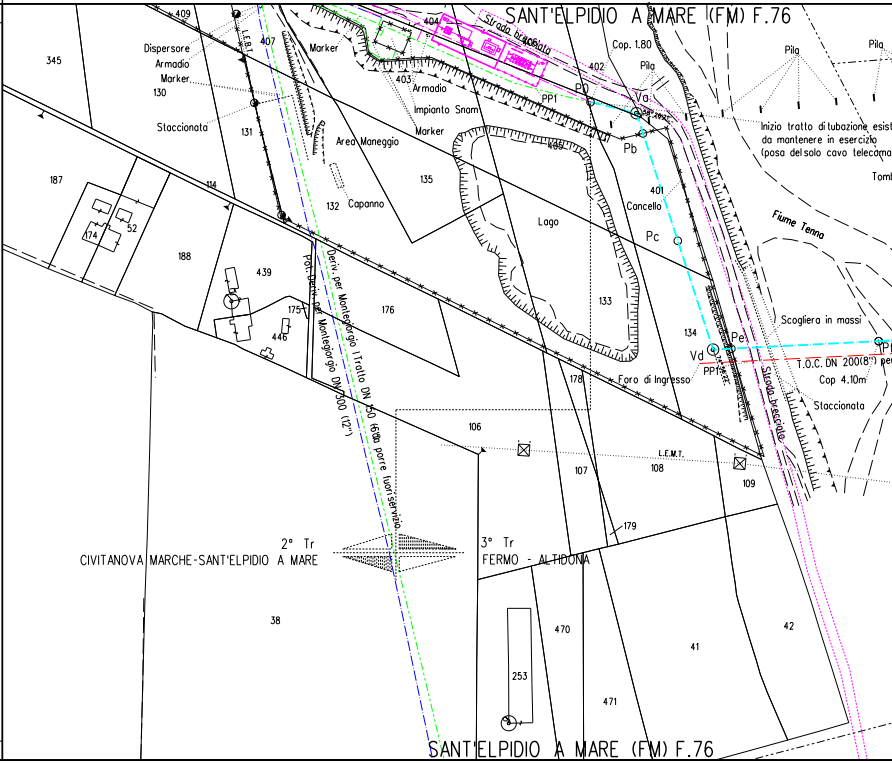
SANT'ELPIDIO A MARE (FM) F.76
409
407
L.E.B.T.
Dispersore
Armadio
Marker
130
345
Staccionata
131
Marker
404
Strada brecciata
406
403
Armadio
Impianto Snam
Marker
Area Maneggio
135
132
Capanno
187
114
174
52
188
439
175
446
176
Pot. Deriv. per Montegiorgio DN 300 (12")
Deriv. per Montegiorgio I Tratto DN 150 (6") porre fuori servizio
Cop. 1.80
402
Pila
P0
PP1
Va
Pb
405
401
Cancello
Lago
Pc
133
134
Pe
Vd
PP1
Foro di Ingresso
178
Inizio tratto di tubazione esist
da mantenere in esercizio
(posa del solo cavo telecoma
Tomb
Fiume Tenna
Scogliera in massi
T.O.C. DN 200(8") per
Cop 4.10m
Staccionata
Strada brecciata
106
L.E.M.T.
107
108
109
179
2° Tr
CIVITANOVA MARCHE-SANT'ELPIDIO A MARE
3° Tr
FERMO - ALTIDONA
38
470
41
42
253
471
SANT'ELPIDIO A MARE (FM) F.76

CONFINI AMMINISTRATIVI

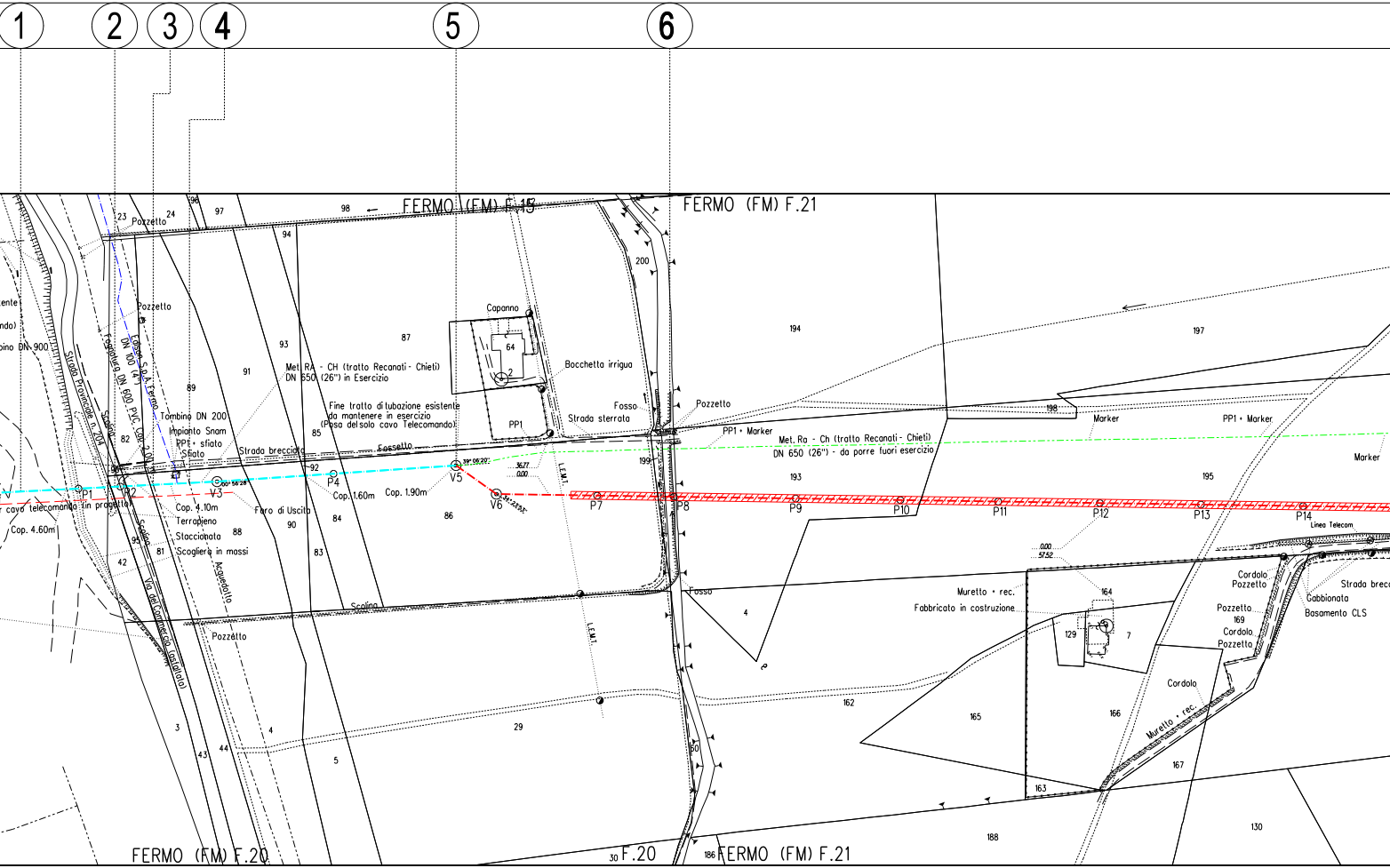
1
2
3
4
5
6
FERMO (FM) F.15
FERMO (FM) F.21
FERMO (FM) F.20
F.20
FERMO (FM) F.21
Pozzetto
Pozzetto
ente
ndo)
bino DN 900
Strada Provinciale n. 204
Fognatura DN 600 PVC Cop. 2.00
Edison S.p.A. Fermo DN 100 (4")
Scolina
Tombino DN 200
Impianto Snam
PP1 + sfiato
Sfiato
Strada brecciata
Fossetto
Met. RA - CH (tratto Recanati - Chieti)
DN 650 (26") in Esercizio
Fine tratto di tubazione esistente
da mantenere in esercizio
(Posa del solo cavo Telecomando)
Capanno
Bocchetta irrigua
PP1
Fosso
Strada sterrata
Pozzetto
PP1 + Marker
Met. Ra - Ch (tratto Recanati - Chieti)
DN 650 (26") - da porre fuori esercizio
Marker
PP1 + Marker
Marker
L.E.M.T.
P1
P2
V3
P4
V5
V6
P7
P8
P9
P10
P11
P12
P13
P14
39° 06'20"
60° 56'28
34° 23'55"
36.77
0.00
0.00
57.52
r cavo telecomando (in progetto)
Cop. 4.60m
Cop. 4.10m
Terrapieno
Staccionata
Scogliera in massi
Foro di Uscita
Cop. 1.60m
Cop. 1.90m
Acquedotto
Via del Commercio (asfaltato)
Scolina
Scolina
Pozzetto
Fosso
Linea Telecom
Muretto + rec.
Fabbricato in costruzione
Cordolo
Pozzetto
Pozzetto
169
Cordolo
Pozzetto
Strada brecc
Gabbionata
Basamento CLS
Cordolo
Muretto + rec.
23
24
96
97
98
94
93
87
91
89
82
85
92
84
90
88
86
83
81
95
42
96
64
2
200
194
197
198
199
193
195
4
164
129
7
162
165
166
167
163
188
130
3
43
44
4
5
29
60
30
186

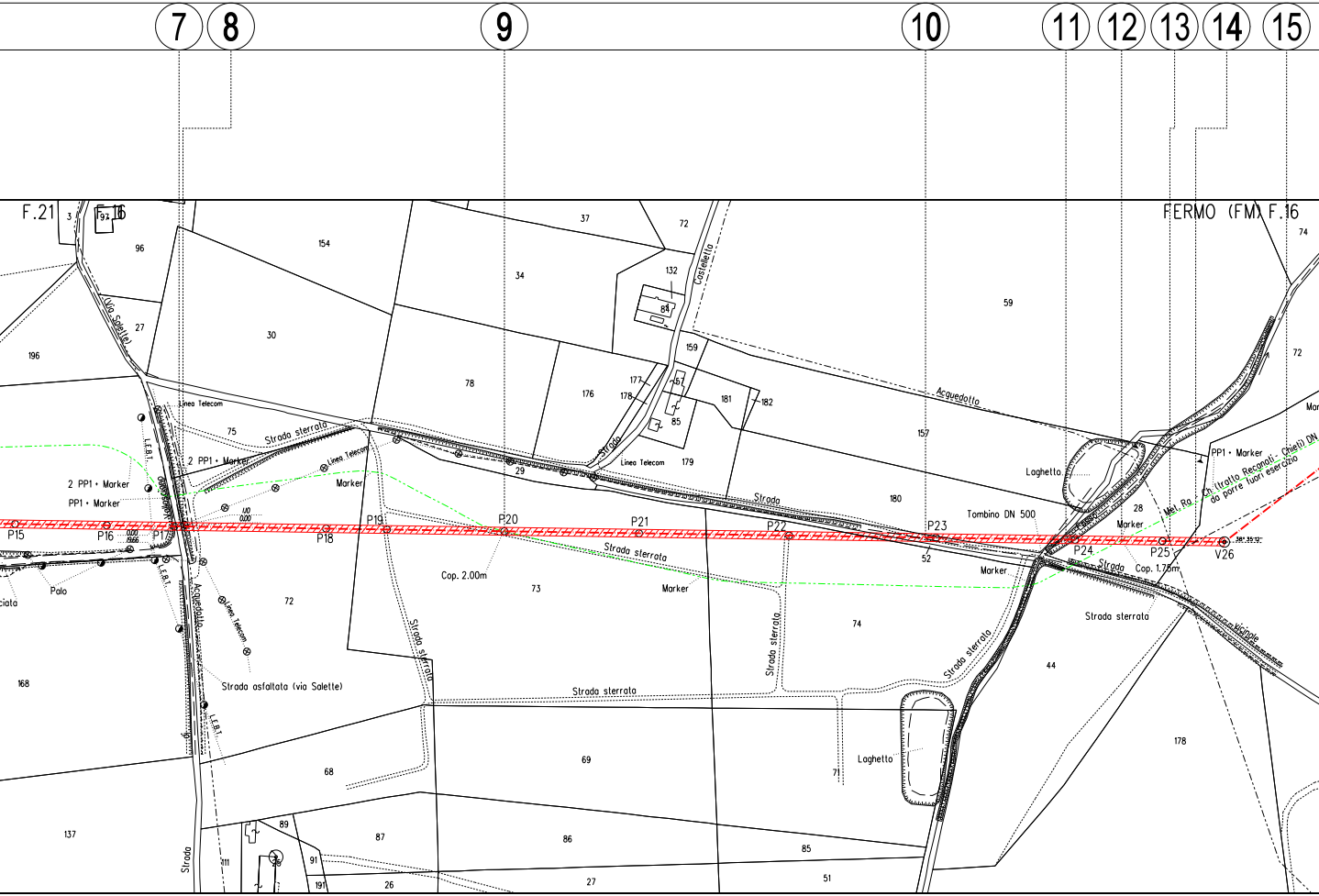
7
8
9
10
11
12
13
14
15
F.21
F.16
FERMO (FM) F.16
Via Salette
Castelletto
Acquedotto
Linea Telecom
Strada sterrata
Strada
2 PP1 + Marker
PP1 + Marker
Marker
L.E.B.T.
Palo
P15
P16
P17
P18
P19
P20
P21
P22
P23
P24
P25
V26
Cop. 2.00m
Cop. 1.75m
Tombino DN 500
Laghetto
Strada asfaltata (via Salette)
Met. Ra. - Ch. (tratto Recanati - Chieti) DN da porre fuori esercizio
Vicinale
154
96
27
196
30
37
72
34
132
84
159
177
178
176
57
85
181
182
78
29
179
75
157
180
59
28
74
168
73
71
69
68
137
89
87
86
85
91
111
191
26
27
51
52
44
178
Mar

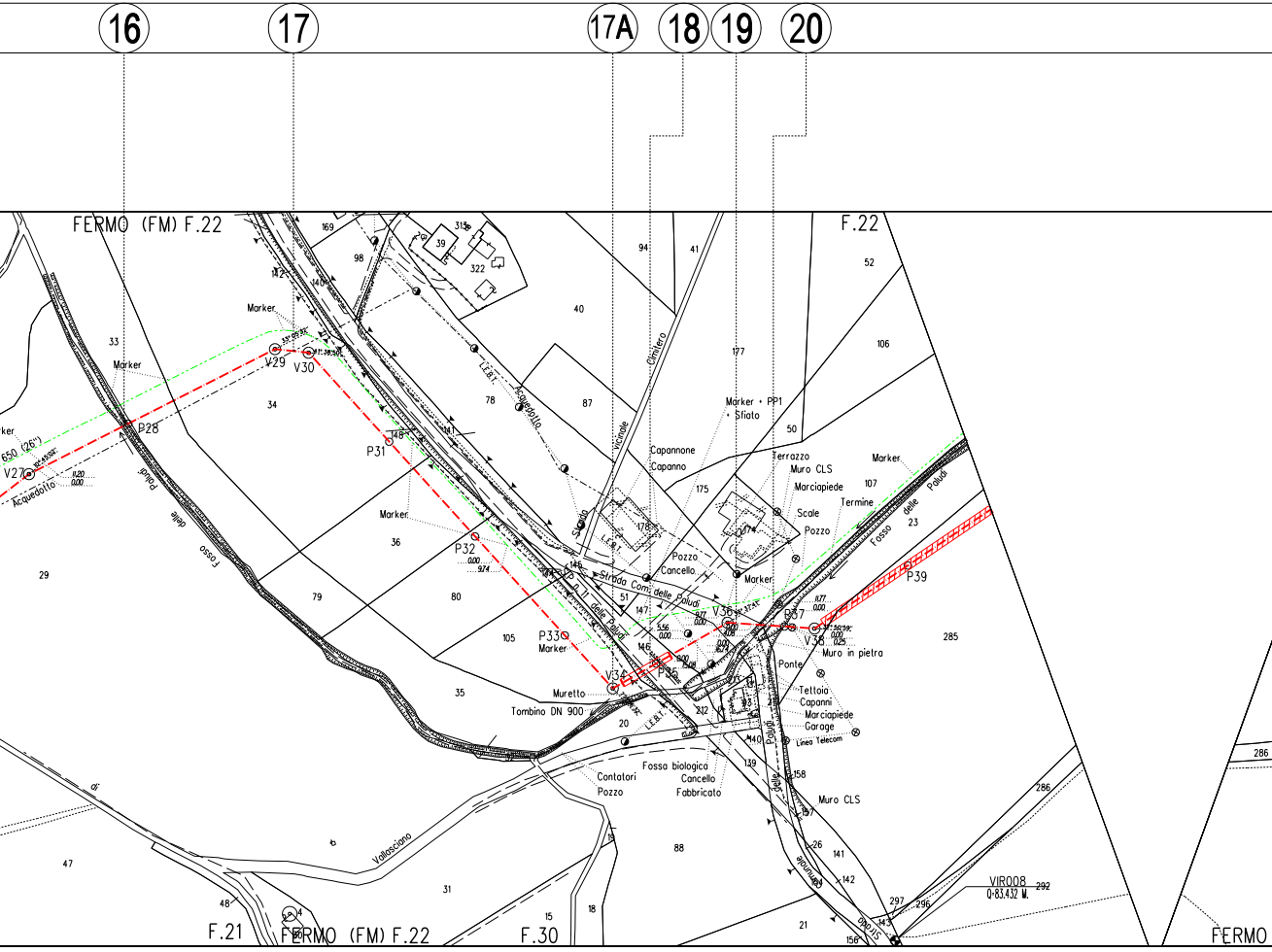
16
17
17A
18
19
20
FERMO (FM) F.22
F.22
F.21
F.30
FERMO (FM) F.22
FERMO
650 (26")
Acquedotto
V27
V29
V30
P28
P31
P32
P33
V34
P35
V36
P37
V38
P39
Marker
Marker + PP1
+ Sfiato
Fosso delle Paludi
Strada Com. delle Paludi
S.P. n. 11 delle Paludi
Strada Vicinale Cimitero
Acquedotto
L.E.B.T.
Vallasciano
Capannone
Capanno
Pozzo
Cancello
Terrazzo
Muro CLS
Marciapiede
Scale
Pozzo
Termine
Muro in pietra
Ponte
Tettoia
Capanni
Marciapiede
Garage
Linea Telecom
Muretto
Tombino DN 900
Contatori
Pozzo
Fossa biologica
Cancello
Fabbricato
Muro CLS
VIR008
Q=83.432 M.
169
98
313
39
322
94
41
40
52
106
177
87
78
141
140
142
33
34
36
50
107
23
175
178
174
146
51
147
105
79
80
29
35
20
212
285
140
139
158
157
126
141
142
286
292
297
296
143
156
21
88
47
48
31
15
18
286

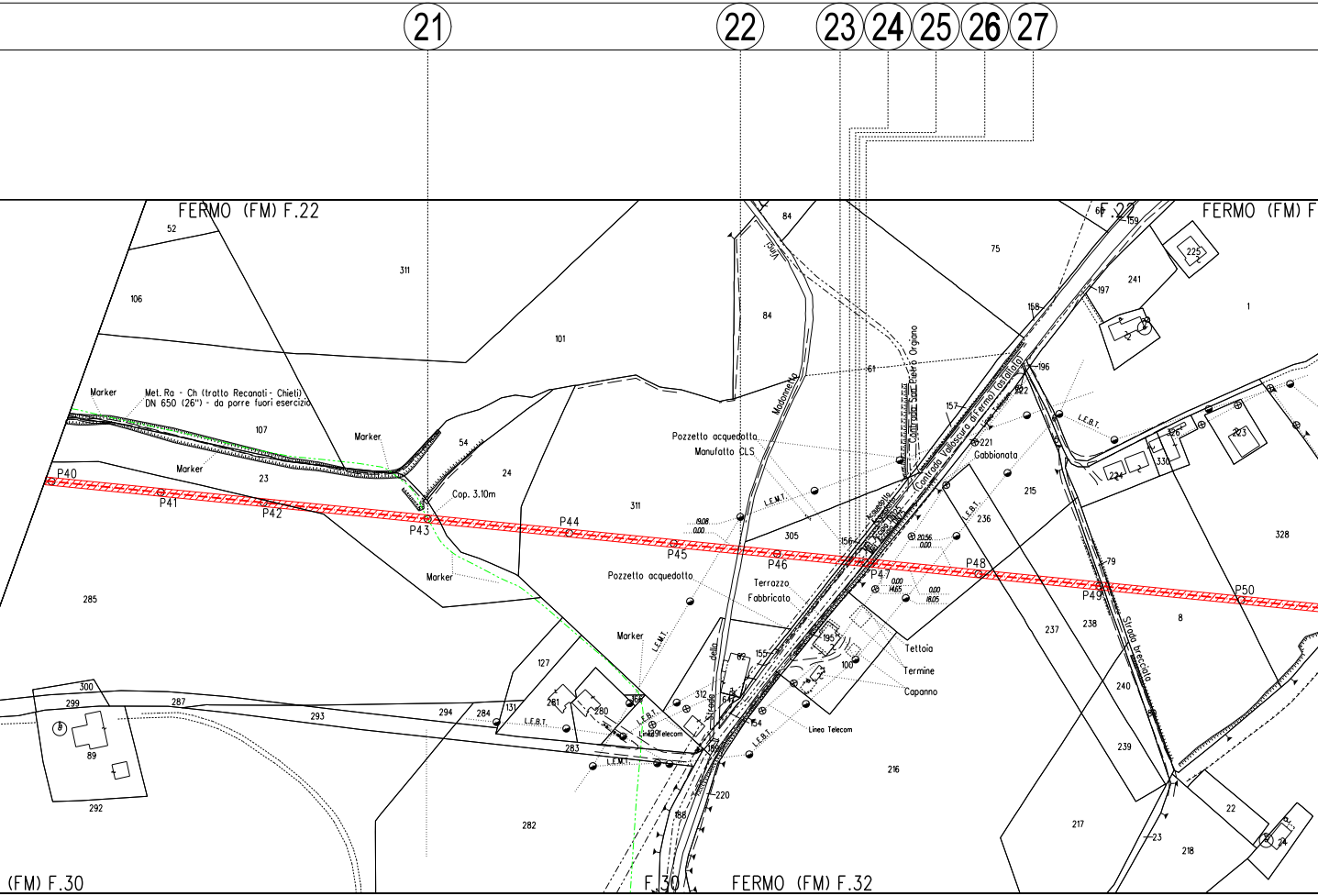
21
22
23
24
25
26
27
FERMO (FM) F.22
F.27
FERMO (FM) F
(FM) F.30
F.30
FERMO (FM) F.32
Met. Ra - Ch (tratto Reconati - Chieti)
DN 650 (26") - da porre fuori esercizio
Marker
Cop. 3.10m
P40
P41
P42
P43
P44
P45
P46
P47
P48
P49
P50
Pozzetto acquedotto
Manufatto CLS
Madonnetta
Vinci
Contrada San Pietro Orgiano
(Contrada Valloscura di Fermo) (asfaltata)
Acquedotto
Gabbionata
Terrazzo
Fabbricato
Tettoia
Termine
Capanno
Linea Telecom
L.E.B.T.
L.E.M.T.
Strada della
Strada brecciata
19.08
0.00
20.56
0.00
14.65
18.05
52
106
311
101
107
23
54
24
285
84
75
305
156
157
158
196
221
222
215
236
237
238
240
239
217
218
22
328
8
1
241
225
159
197
226
224
223
330
61
155
195
100
62
64
312
154
220
188
216
282
283
284
131
294
293
287
299
300
89
292
281
280
127
79

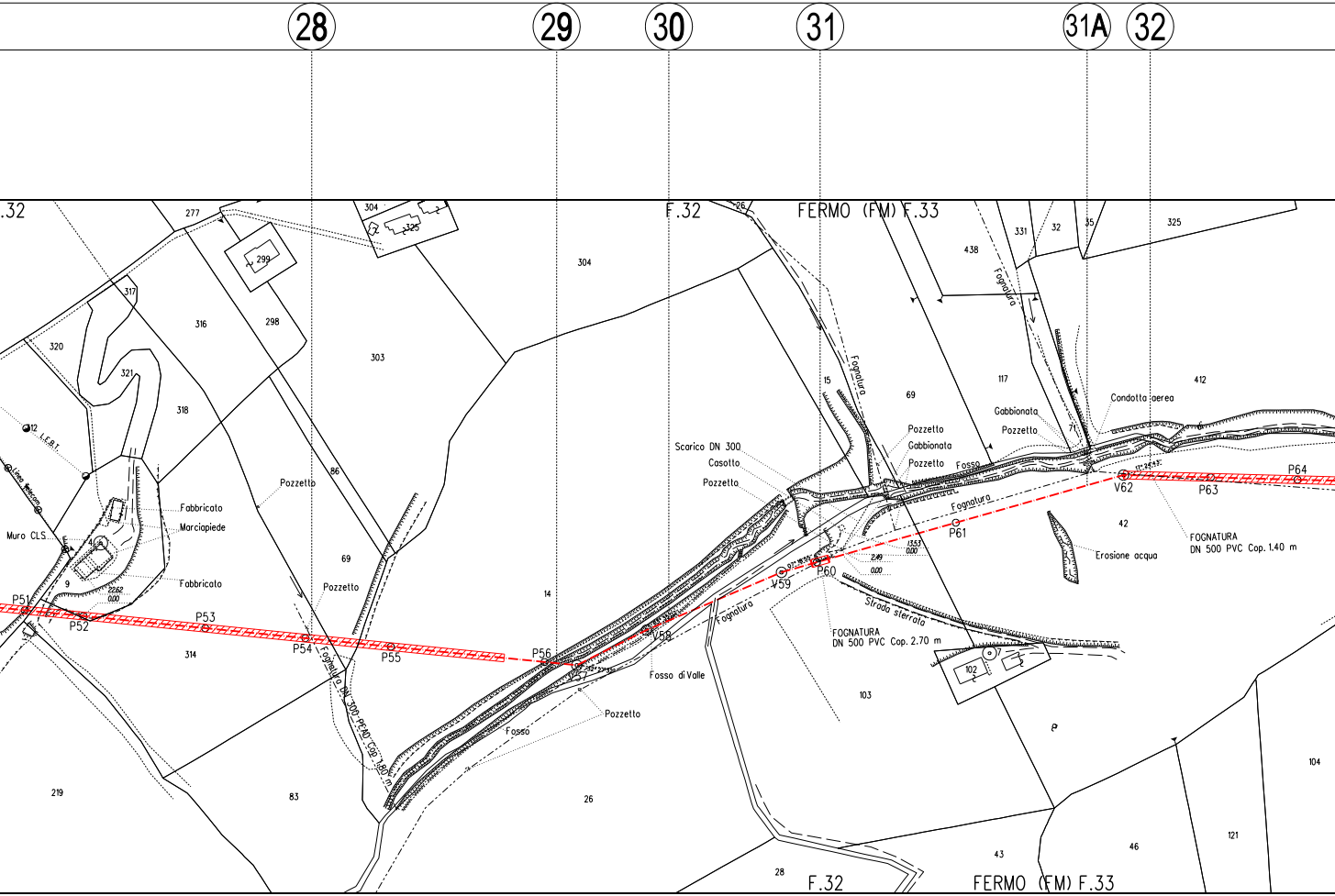
28
29
30
31
31A
32
.32
277
304
325
299
316
298
317
320
321
318
303
304
F.32
26
FERMO (FM) F.33
331
32
35
325
438
Fognatura
12 L.E.B.T.
Linea Telecom
Pozzetto
86
Fabbricato
Marciapiede
Muro CLS
4
9
Fabbricato
22.62
0.00
69
Pozzetto
P51
P52
P53
314
P54
P55
Fognatura DN 300 PEAD Cop. 1.80 m
14
P56
V57
V58
Fosso di Valle
Pozzetto
Fosso
15
Fognatura
69
117
Scarico DN 300
Casotto
Pozzetto
Pozzetto
Gabbionata
Pozzetto
Fosso
Fognatura
P61
13.53
0.00
2.49
0.00
V59
P60
Fognatura
Strada sterrata
FOGNATURA
DN 500 PVC Cop. 2.70 m
102
7
103
Gabbionata
Pozzetto
71
Condotta aerea
412
V62
P63
P64
42
Erosione acqua
FOGNATURA
DN 500 PVC Cop. 1.40 m
219
83
26
28
F.32
43
FERMO (FM) F.33
46
121
104

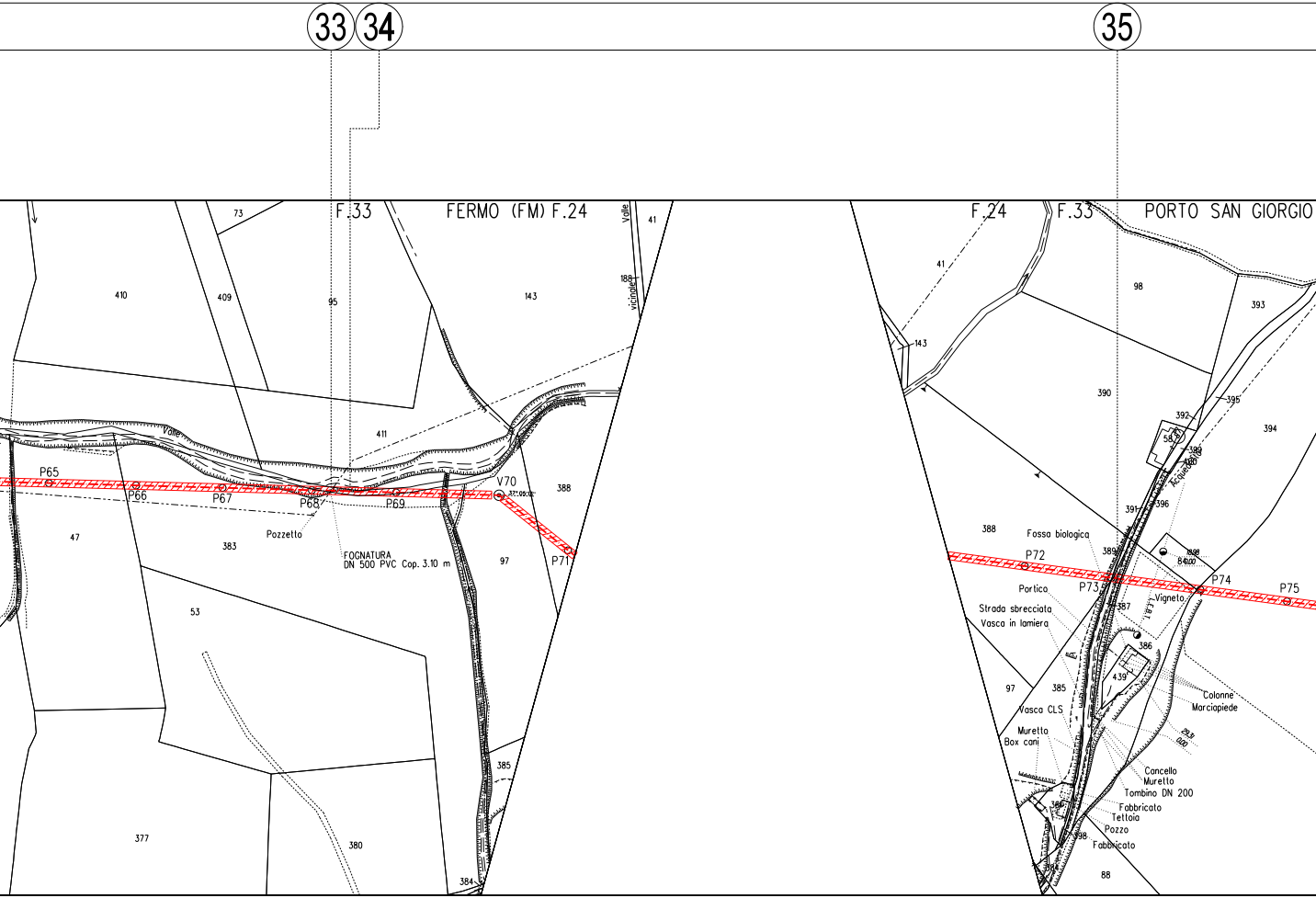
33
34
35
F.33
FERMO (FM) F.24
F.24
F.33
PORTO SAN GIORGIO
73
410
409
95
143
41
188
Valle
vicinale
411
Valle
P65
P66
P67
P68
P69
V70
P71
388
47
383
Pozzetto
FOGNATURA
DN 500 PVC Cop. 3.10 m
97
53
385
377
380
384
41
143
98
393
390
392
395
394
58
389
380
Acquedotto
391
396
388
Fossa biologica
P72
389
P73
P74
P75
Portico
Vigneto
Strada sbrecciata
Vasca in lamiera
387
L.E.B.T.
386
4.39
Colonne
Marciapiede
97
385
Vasca CLS
Muretto
Box cani
Cancello
Muretto
Tombino DN 200
Fabbricato
Tettoia
Pozzo
Fabbricato
398
88

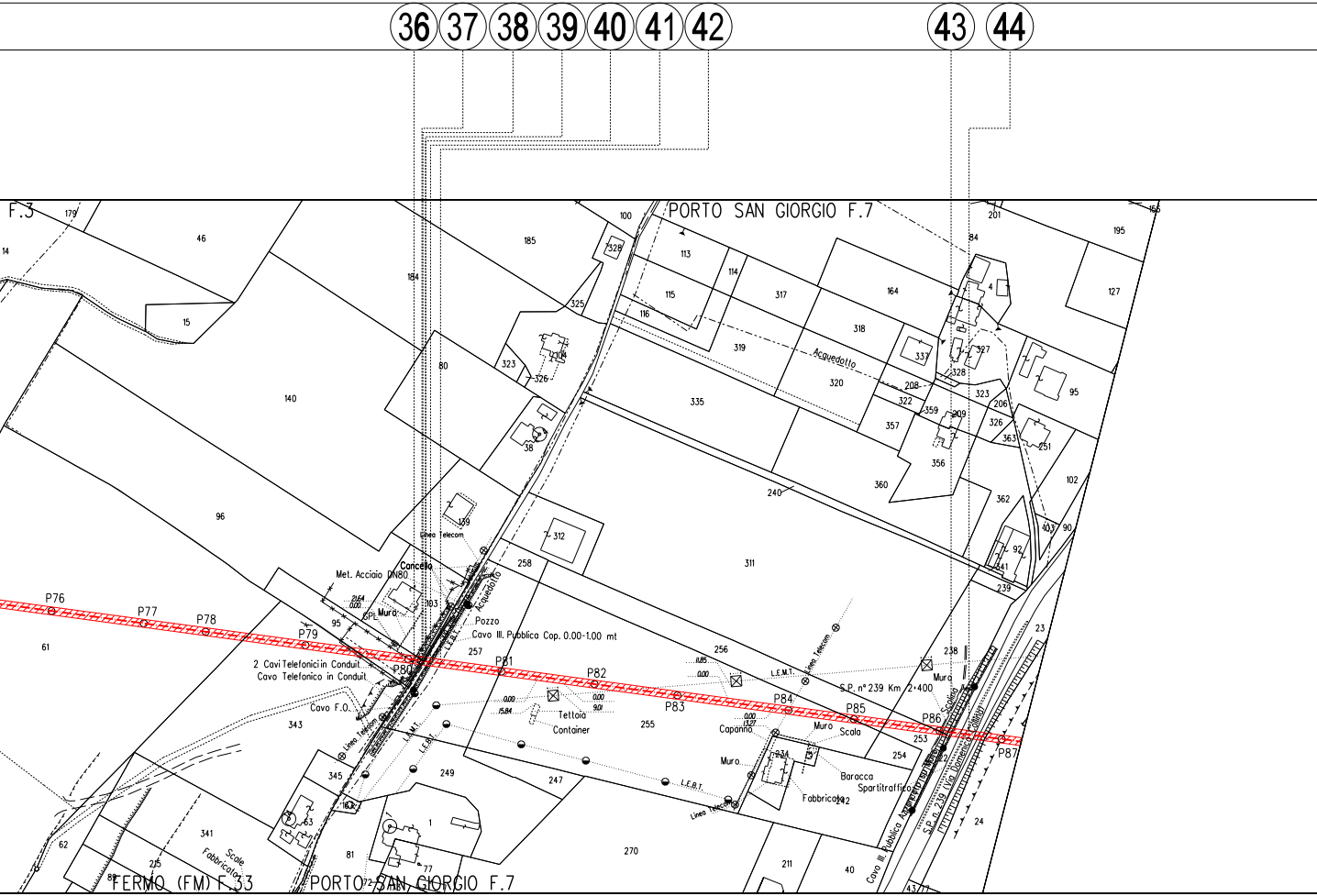
36
37
38
39
40
41
42
43
44
F.3
PORTO SAN GIORGIO F.7
FERMO (FM) F.33
PORTO SAN GIORGIO F.7
P76
P77
P78
P79
P80
P81
P82
P83
P84
P85
P86
P87
Acquedotto
Linea Telecom
Cancello
Met. Acciaio DN80
Muro
GPL
Acquedotto
Pozzo
Cavo Ill. Pubblica Cop. 0.00-1.00 mt
2 Cavi Telefonici in Conduit
Cavo Telefonico in Conduit
Cavo F.O.
Linea Telecom
L.E.M.T.
L.E.B.T.
Tettoia
Container
Capanno
Muro
Scala
Baracca
Spartitraffico
Fabbricato
Muro
L.E.B.T.
Linea Telecom
Linea Telecom
L.E.M.T.
S.P. n° 239 Km 2+400
Muro
Scolina
Cavo Ill. Pubblica Aziendale
S.P. n. 239 (Via Domenico Collina)
Scale
Fabbricato
21.64
0.00
0.00
15.84
0.00
9.01
11.85
0.00
0.00
13.27
179
14
46
184
185
100
328
113
114
115
116
317
164
318
319
320
335
325
323
326
38
80
15
140
96
139
312
258
311
240
360
357
356
322
208
359
209
337
327
328
323
206
326
363
251
95
102
362
403
90
92
341
239
23
201
195
127
84
4
155
61
95
103
257
256
255
343
345
249
247
270
1
77
63
341
215
81
72
88
62
238
253
254
234
242
22
211
40
24
43
17

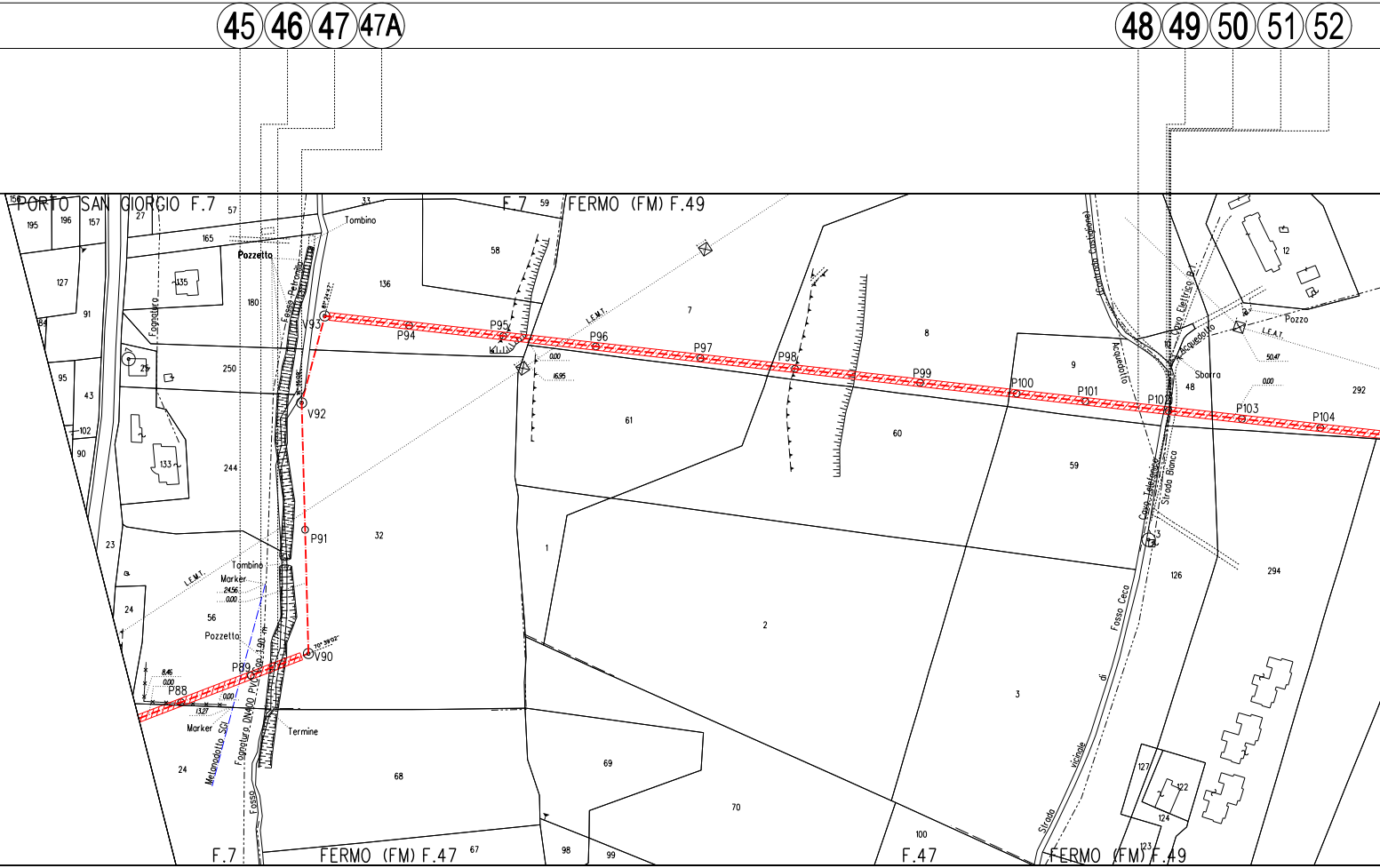
45
46
47
47A
48
49
50
51
52
PORTO SAN GIORGIO F.7
F.7
FERMO (FM) F.49
F.7
FERMO (FM) F.47
F.47
FERMO (FM) F.49
Tombino
Pozzetto
Fosso Petronilla
Fognatura
V93
V92
P91
V90
P89
P88
P94
P95
P96
P97
P98
P99
P100
P101
P102
P103
P104
L.E.M.T.
L.E.A.T.
Marker
Termine
Metanodotto SGI
Fognatura DN400 PVC prof. 1.90 m
Fosso
Tombino
Marker
Pozzetto
Acquedotto
Cavo Elettrico B.T.
Strada Castellone
Sbarra
Pozzo
Cavo Telefonico
Strada Bianca
Fosso Ceco
Strada vicinale di
156
195
196
157
27
57
33
165
180
135
127
91
250
95
43
102
90
133
244
23
24
56
24
136
58
59
7
8
61
60
1
32
2
9
48
59
292
12
126
294
3
69
68
70
100
67
98
99
127
122
124
123

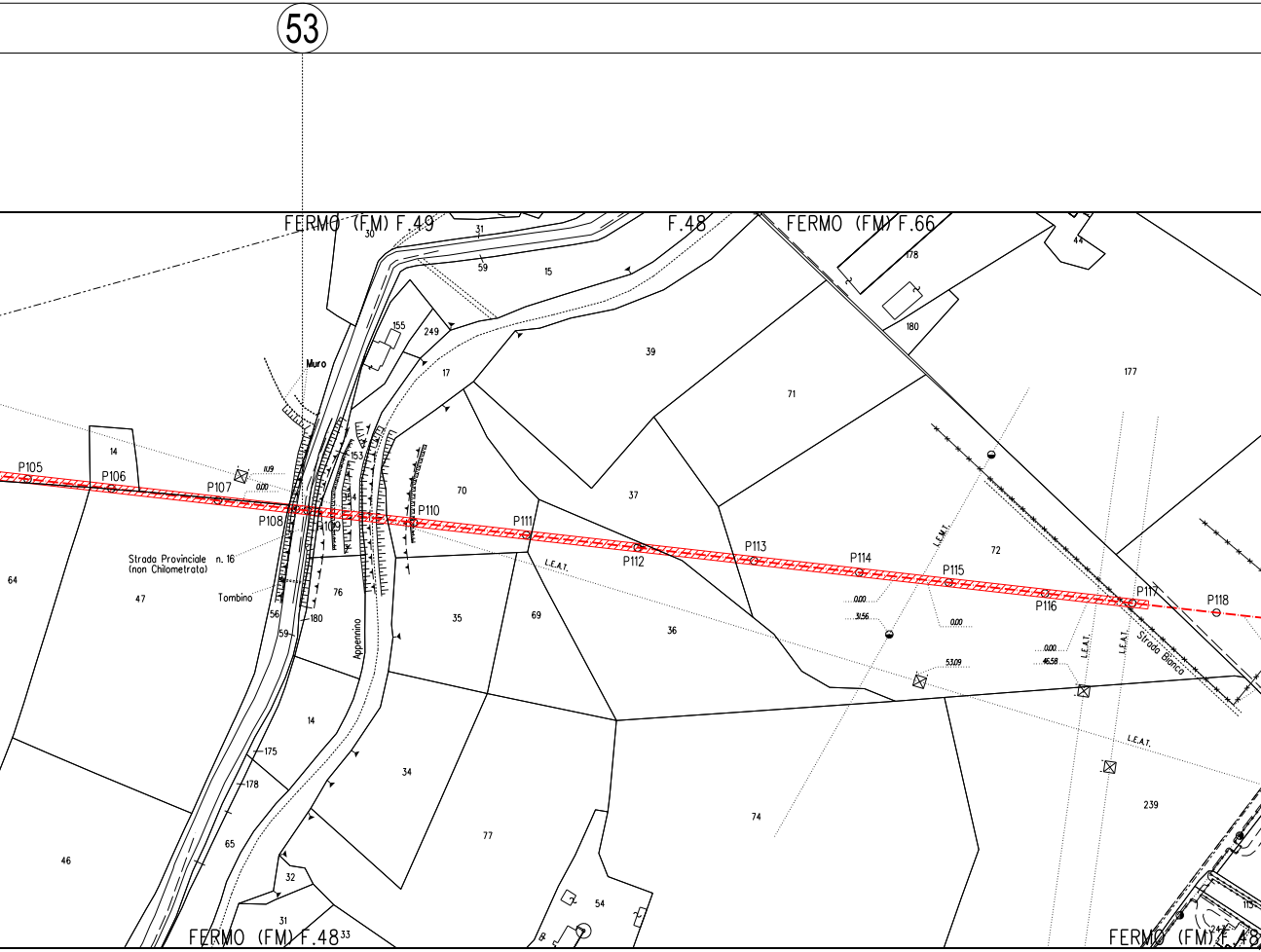
53
FERMO (FM) F.49
F.48
FERMO (FM) F.66
FERMO (FM) F.48
FERMO (FM) F.48
Muro
P105
P106
P107
P108
P109
P110
P111
P112
P113
P114
P115
P116
P117
P118
Strada Provinciale n. 16
(non Chilometrata)
Tombino
Appennino
Strada Bianca
L.E.A.T.
L.E.M.T.
0.00
11.19
31.56
53.09
46.58
30
31
59
15
155
249
17
39
71
177
178
180
44
14
153
154
70
37
72
64
47
76
56
59
180
35
69
36
14
175
178
34
65
46
77
74
239
32
31
54
33

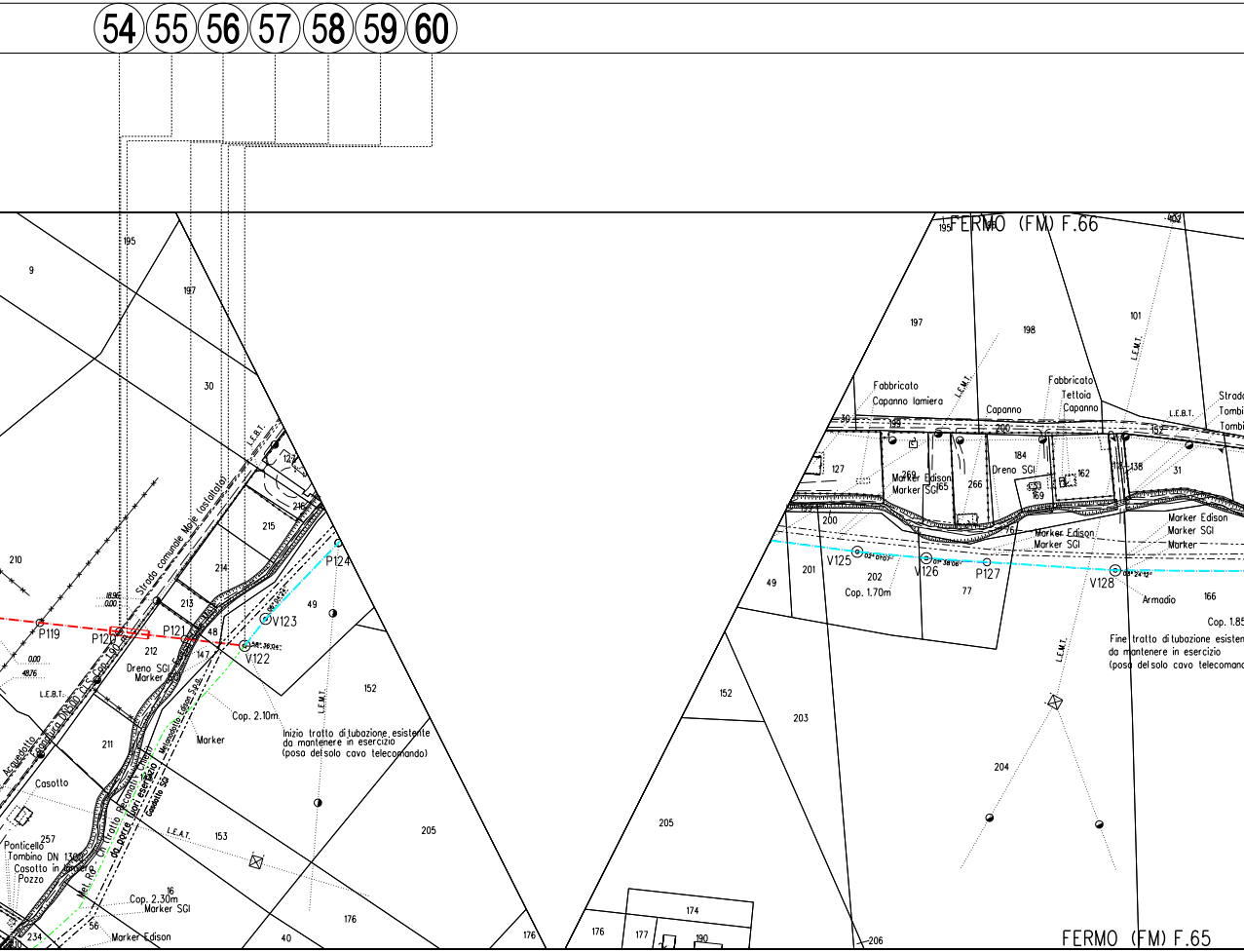
54
55
56
57
58
59
60
FERMO (FM) F.66
FERMO (FM) F.65
9
195
197
30
210
215
214
213
212
211
216
127
48
147
49
152
153
205
176
16
56
234
257
40
P119
P120
P121
P122
P124
V122
V123
18.96
0.00
0.00
48.76
Strada comunale Moje (asfaltata)
Acquedotto
Fognatura DN500 CLS Cop. 1.90
L.E.B.T.
L.E.M.T.
L.E.A.T.
Dreno SGI
Marker
Marker
Cop. 2.10m
Inizio tratto di tubazione esistente
da mantenere in esercizio
(posa del solo cavo telecomando)
Metanodotto Edison S.p.a.
Gasdotto SGI
Met. R.R. - Ch (tratto Recanati-Chieti)
da porre fuori esercizio
Casotto
Ponticello
Tombino DN 1300
Casotto in lamiera
Pozzo
Cop. 2.30m
Marker SGI
Marker Edison
197
198
101
Fabbricato
Capanno lamiera
Capanno
Fabbricato
Tettoia
Capanno
Strad
Tombi
Tombi
30
199
200
152
127
269
165
266
184
169
162
138
31
Marker Edison
Marker SGI
Dreno SGI
76
Marker Edison
Marker SGI
Marker Edison
Marker SGI
Marker
200
201
202
49
77
V125
V126
P127
V128
Cop. 1.70m
Armadio
166
Cop. 1.85
Fine tratto di tubazione esisten
da mantenere in esercizio
(posa del solo cavo telecoman
152
203
204
205
174
176
177
190
206

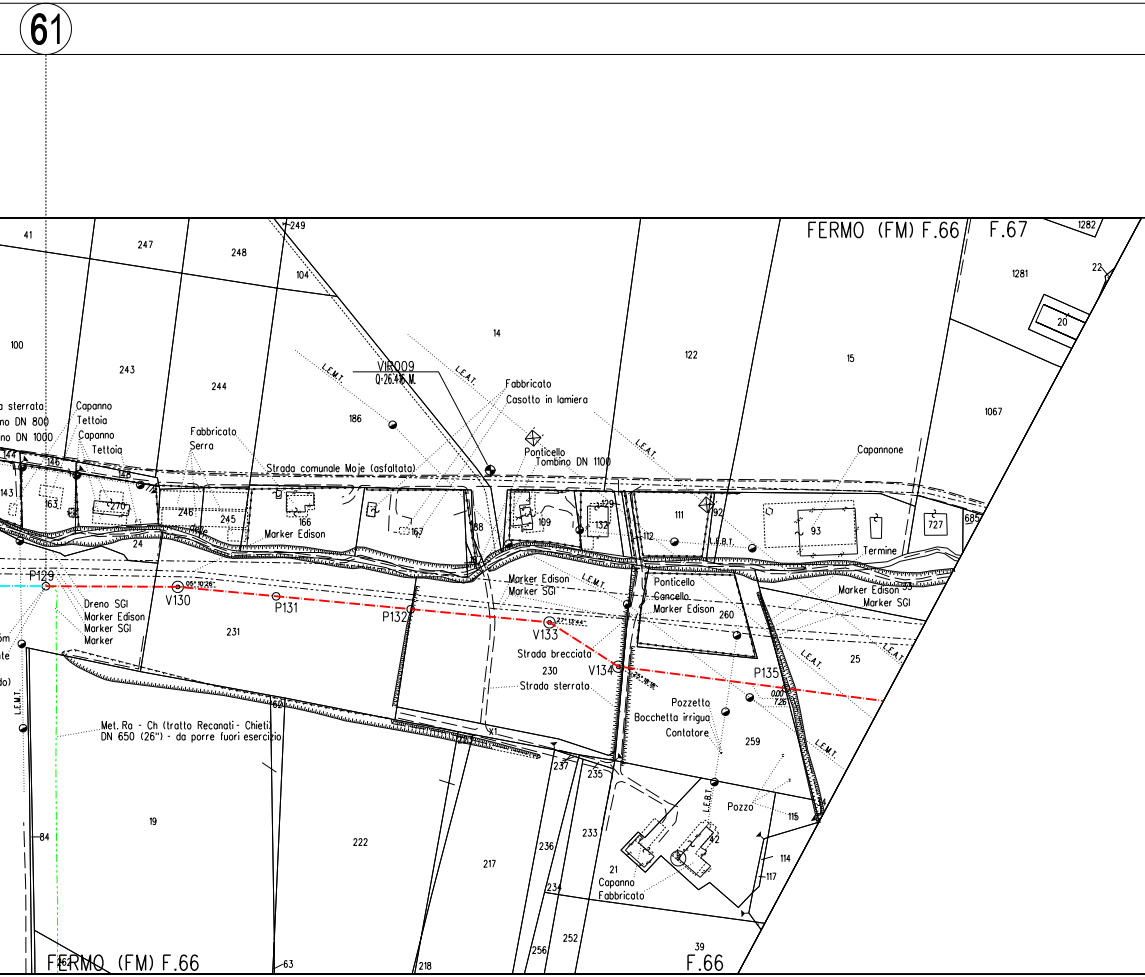
61
FERMO (FM) F.66
F.67
1282
1281
22
20
1067
41
247
248
249
104
100
243
244
14
122
15
VIB009
Q=26.46 M.
L.E.M.T.
L.E.A.T.
Fabbricato
Casotto in lamiera
186
Ponticello
Tombino DN 1100
Capannone
a sterrata
no DN 800
no DN 1000
Capanno
Tettoia
Capanno
Tettoia
Fabbricato
Serra
Strada comunale Moje (asfaltata)
144
146
148
143
163
270
246
245
166
Marker Edison
167
188
109
129
132
111
112
92
L.E.B.T.
93
Termine
727
685
24
P129
V130
05° 10'26"
P131
P132
V133
27° 13'44"
Dreno SGI
Marker Edison
Marker SGI
Marker
231
Marker Edison
Marker SGI
Ponticello
Cancello
Marker Edison
260
Marker Edison
Marker SGI
Strada brecciata
230
V134
Strada sterrata
P135
0.00
7.26
25
Pozzetto
Bocchetta irrigua
Contatore
259
Met. Ra - Ch (tratto Recanati - Chieti)
DN 650 (26") - da porre fuori esercizio
62
X1
237
235
84
19
222
217
236
233
234
21
Capanno
Fabbricato
42
Pozzo
115
114
117
252
256
218
63
262
39
FERMO (FM) F.66
F.66

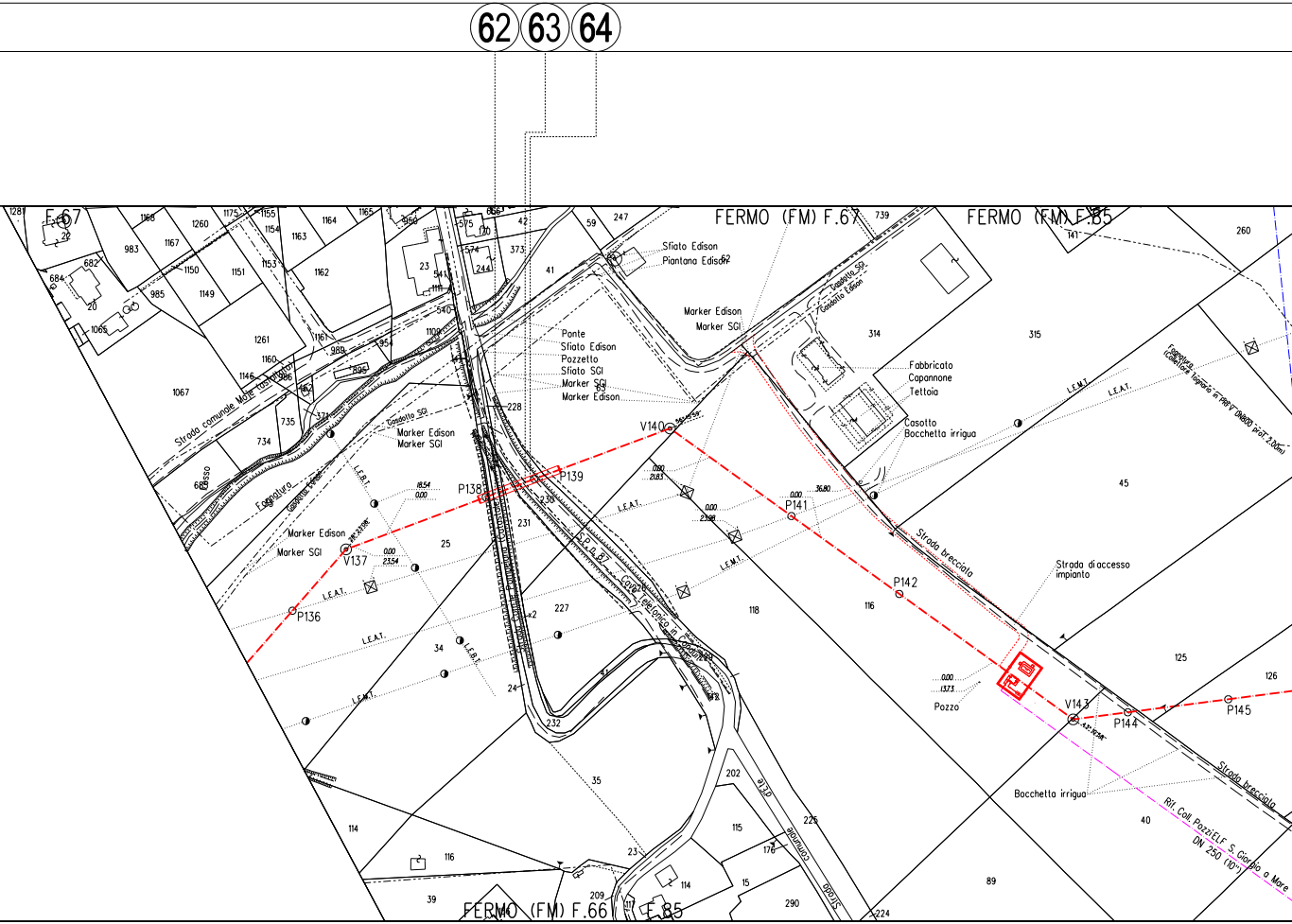

62
63
64
FERMO (FM) F.67
FERMO (FM) F.85
FERMO (FM) F.66
F.85
F.67
Sfiato Edison
Piantana Edison
Marker Edison
Marker SGI
Gasdotto SGI
Gasdotto Edison
Fabbricato
Capannone
Tettoia
Casotto
Bocchetta irrigua
Ponte
Sfiato Edison
Pozzetto
Sfiato SGI
Marker SGI
Marker Edison
Strada comunale Monte Cristallino
Gasdotto SGI
Marker Edison
Marker SGI
Fognatura
Gasdotto SGI
Fosso
Marker Edison
Marker SGI
L.E.A.T.
L.E.B.T.
Fognatura "Collettore fognario" in PRFV DN800 prof. 2,00m
Strada brecciata
Strada di accesso impianto
S.P. n. 87
Cavo Telefonico interrato
Strada comunale
Pozzo
Bocchetta irrigua
Rif. Coll. Pozzi ELF S. Giorgio a Mare DN 250 (10")
P136
V137
P138
P139
V140
P141
P142
V143
P144
P145
18,54
0,00
0,00
23,54
0,00
21,83
0,00
23,98
0,00
36,80
0,00
13,73

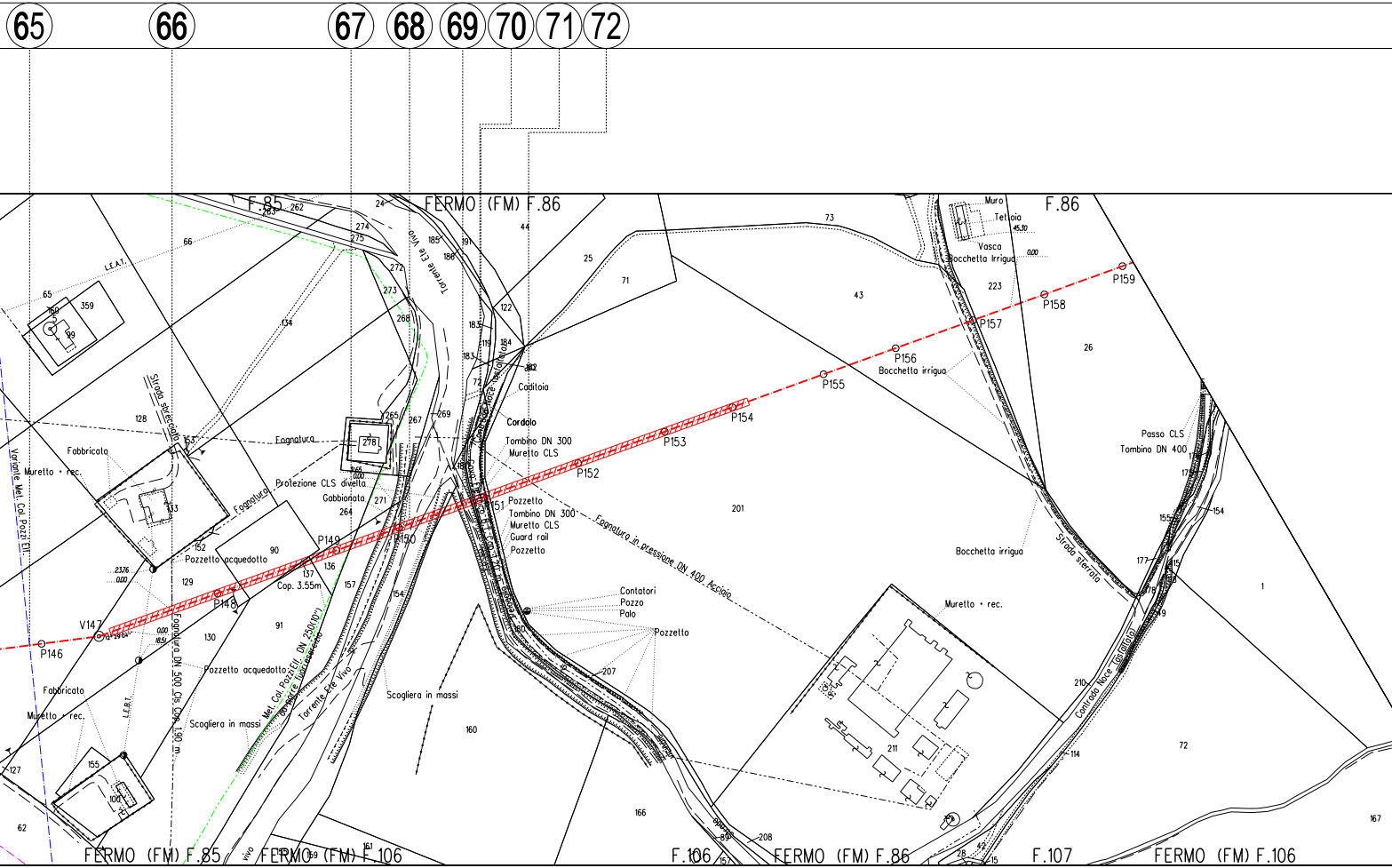
65
66
67
68
69
70
71
72
FERMO (FM) F.86
F.85
F.86
Muro
Tettoia
Vasca
Bocchetta Irrigua
P159
P158
P157
P156
Bocchetta irrigua
P155
P154
P153
P152
P151
P150
P149
P148
V147
P146
Torrente Ete Vivo
Caditoia
Cordolo
Tombino DN 300
Muretto CLS
Fognatura
Protezione CLS divelta
Gabbionata
Strada sterrata
Fabbricato
Muretto + rec.
Pozzetto acquedotto
Cop. 3.55m
Pozzetto
Tombino DN 300
Muretto CLS
Guard rail
Pozzetto
Fognatura in pressione DN 400 Acciaio
Contatori
Pozzo
Palo
Pozzetto
Scogliera in massi
Scogliera in massi
Fognatura DN 500 Cls Cop. 1.90 m.
Met. Col. Pozzi Eff. DN 250(10") da Pagare (valore)
Torrente Ete Vivo
Variante Met. Col. Pozzi Eff.
L.E.A.T.
L.E.B.T.
Passo CLS
Tombino DN 400
Bocchetta irrigua
Strada sterrata
Muretto + rec.
Contrada Noce Casalicchio
Fabbricato
Muretto + rec.
FERMO (FM) F.85
FERMO (FM) F.106
F.106
FERMO (FM) F.86
F.107
FERMO (FM) F.106
73
43
223
26
25
71
44
201
1
72
211
160
166
207
208
167
91
90
130
129
128
134
359
65
66
99
155
100
62
127
262
274
275
272
273
268
267
265
278
264
271
269
24
185
186
191
122
119
184
183
72
180
157
137
136
152
154
210
114
177
179
175
155
161
59
28
42
15

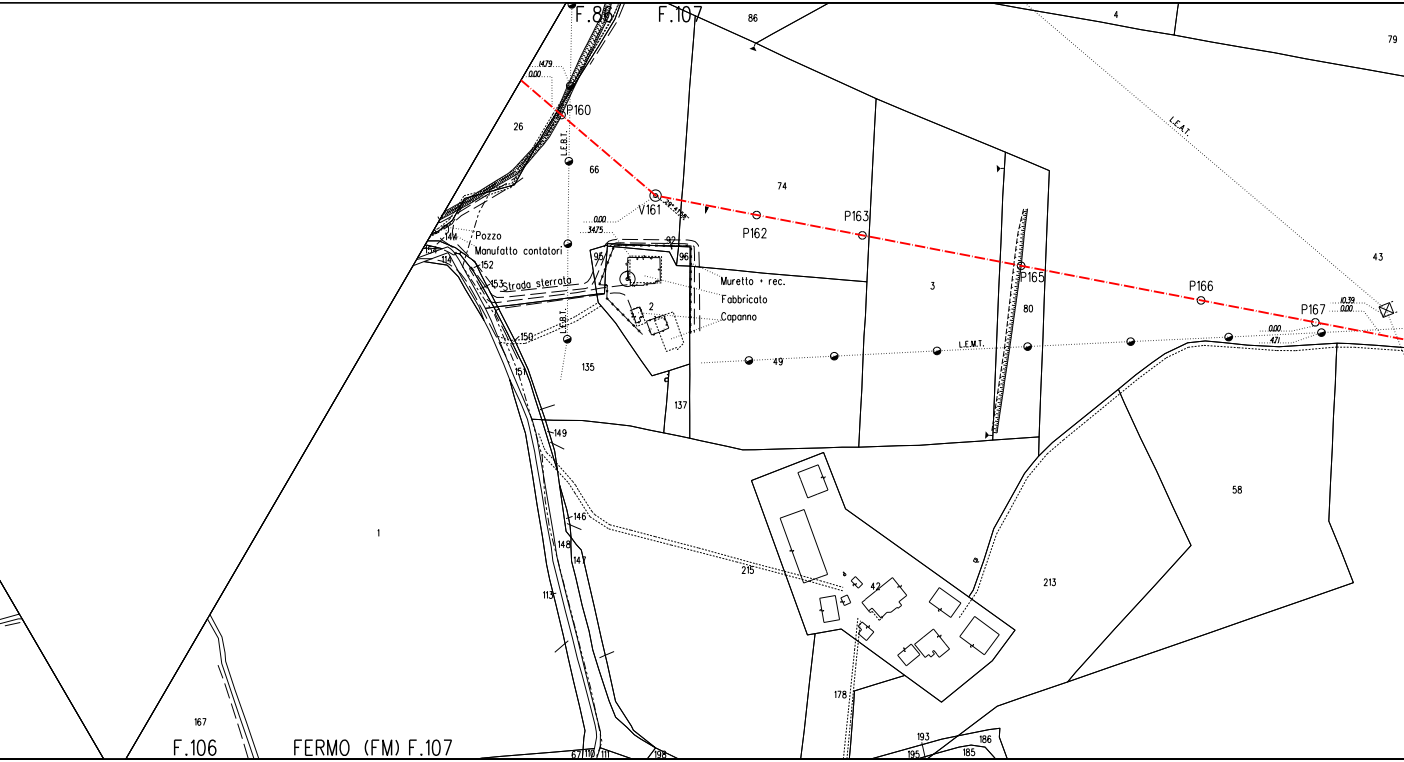
F.88
F.107
86
4
79
L.E.A.T.
14.79
0.00
P160
26
L.E.B.T.
66
74
V161
0.00
34.75
P162
P163
P165
P166
P167
10.39
0.00
0.00
4.71
43
144
154
114
Pozzo
Manufatto contatori
152
153
Strada sterrata
95
92
96
Muretto + rec.
Fabbricato
Capanno
2
3
80
L.E.M.T.
49
150
L.E.B.T.
135
151
137
149
146
148
147
113
1
215
42
213
58
178
167
F.106
FERMO (FM) F.107
67
110
111
198
193
186
195
185

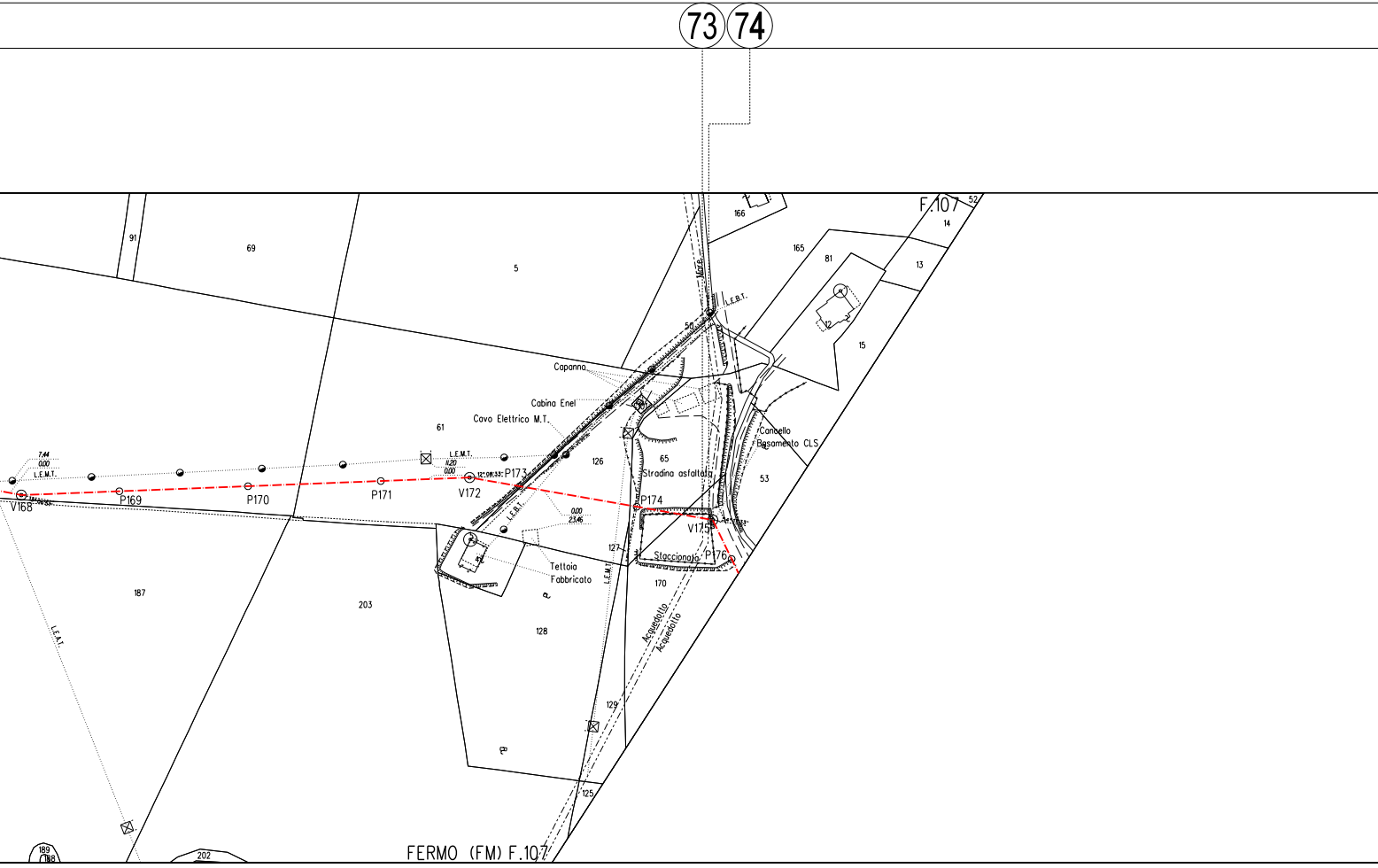
73
74
F.107
52
14
13
166
165
81
12
15
91
69
5
Mare
L.E.B.T.
50
Capanno
Cabina Enel
Cavo Elettrico M.T.
61
Cancello
Basamento CLS
L.E.M.T.
7.44
0.00
L.E.M.T.
11.20
0.00
126
65
Stradina asfaltata
53
V168
P169
P170
P171
V172
P173
P174
V175
P176
L.E.B.T.
0.00
23.46
127
Staccionata
Tettoia
Fabbricato
170
L.E.M.T.
187
203
128
Acquedotto
Acquedotto
129
125
L.E.A.T.
189
188
202
FERMO (FM) F.107

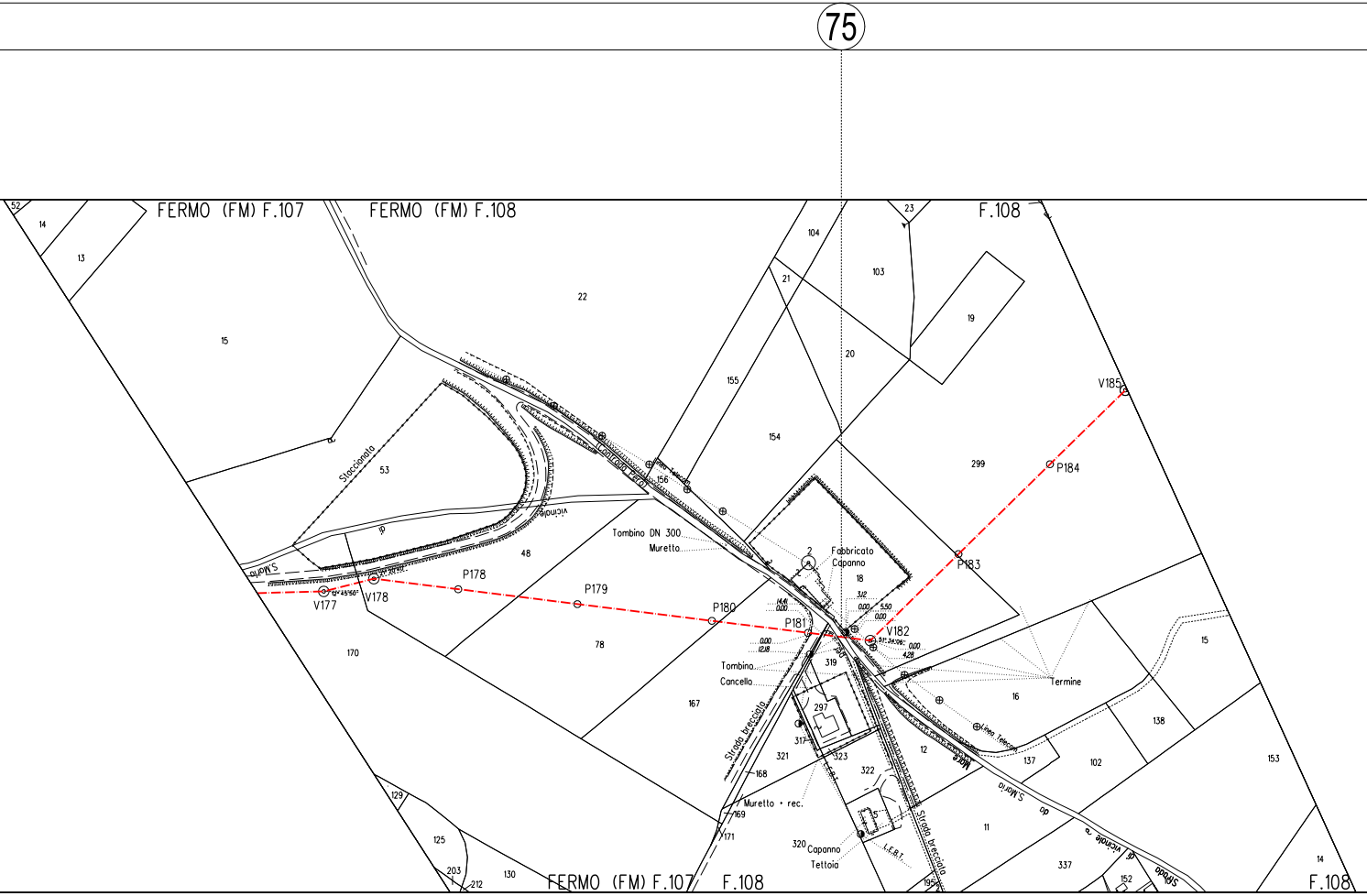
75
FERMO (FM) F.107
FERMO (FM) F.108
F.108
FERMO (FM) F.107
F.108
F.108
52
14
13
15
22
104
21
103
23
19
20
155
154
299
53
Staccionata
10
48
156
Contrada Ferri
Linea Telecom
S.Maria
Vicinale
Tombino DN 300
Muretto
Fabbricato
Capanno
2
18
3,12
0,00
5,50
0,00
14,41
0,00
0,00
12,18
0,00
4,28
V177
V178
P178
P179
P180
P181
V182
P183
P184
V185
170
78
167
319
297
317
323
321
322
12
16
15
138
137
102
153
11
337
152
14
Tombino
Cancello
Termine
Strada brecciata
168
169
171
Muretto + rec.
320
Capanno
Tettoia
E.F.B.T.
Strada brecciata
195
Linea Telecom
Strada vicinale di S.Maria
129
125
203
212
130

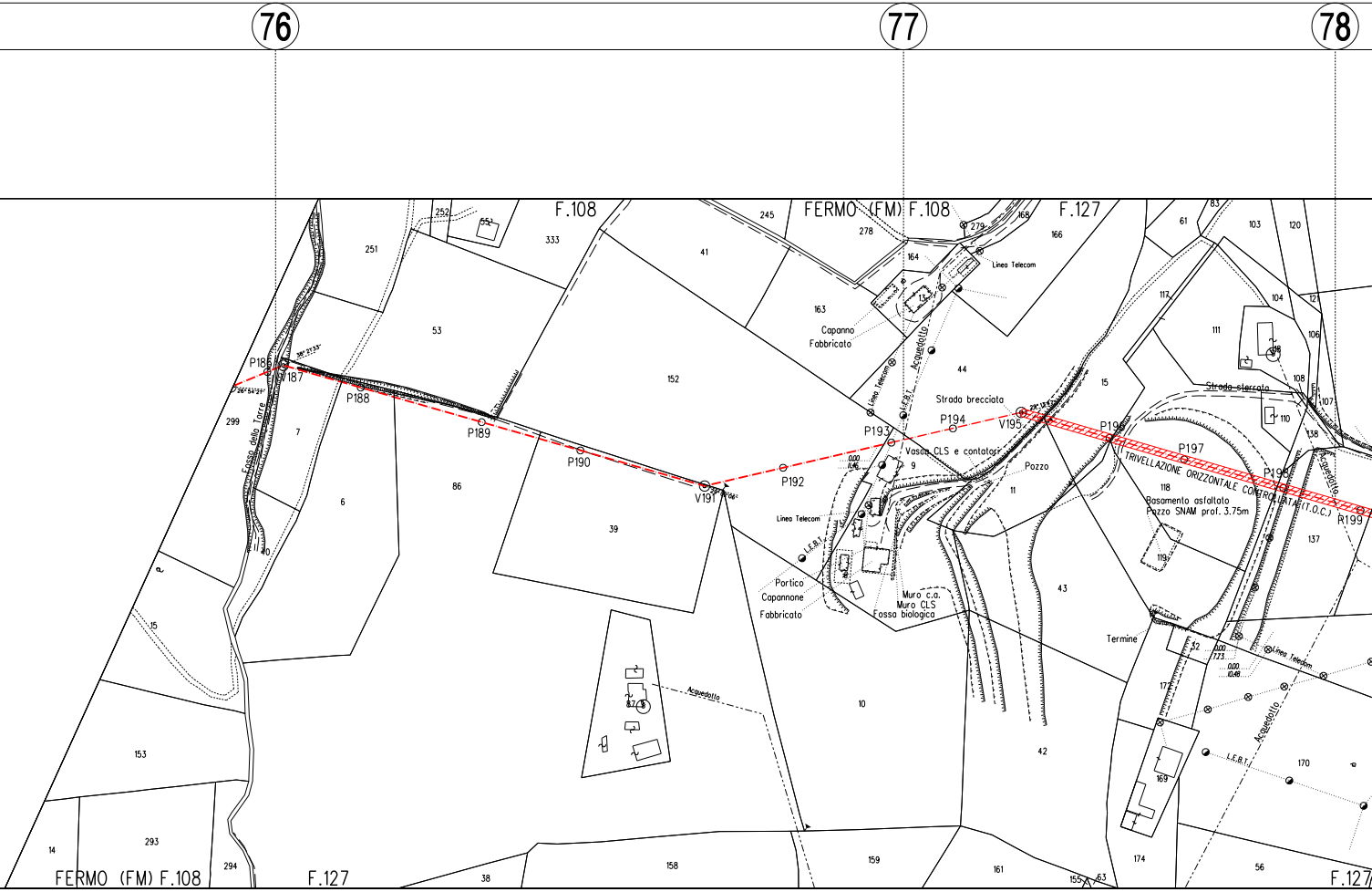
76
77
78
F.108
FERMO (FM) F.108
F.127
252
552
333
245
278
279
168
166
61
83
103
120
251
41
164
Linea Telecom
13
163
Capanno
Fabbricato
53
152
Acquedotto
44
Linea Telecom
L.E.B.T.
117
111
104
121
106
108
107
110
138
Strada sterrato
15
Strada brecciata
P186
V187
P188
P189
P190
V191
P192
P193
P194
V195
P196
P197
P198
R199
299
7
6
86
39
Fosso della Torre
40
Vasca CLS e contatori
Pozzo
9
0.00
11.46
11
118
TRIVELLAZIONE ORIZZONTALE CONTROLLATA (T.O.C.)
Basamento asfaltato
Pozzo SNAM prof. 3.75m
119
137
Acquedotto
Linea Telecom
L.E.B.T.
Portico
Capannone
Fabbricato
Muro c.a.
Muro CLS
Fossa biologica
43
Termine
52
0.00
7.73
0.00
10.48
Linea Telecom
15
Acquedotto
10
172
42
Acquedotto
L.E.B.T.
170
169
153
293
14
294
FERMO (FM) F.108
F.127
38
158
159
161
155
63
174
56
F.127

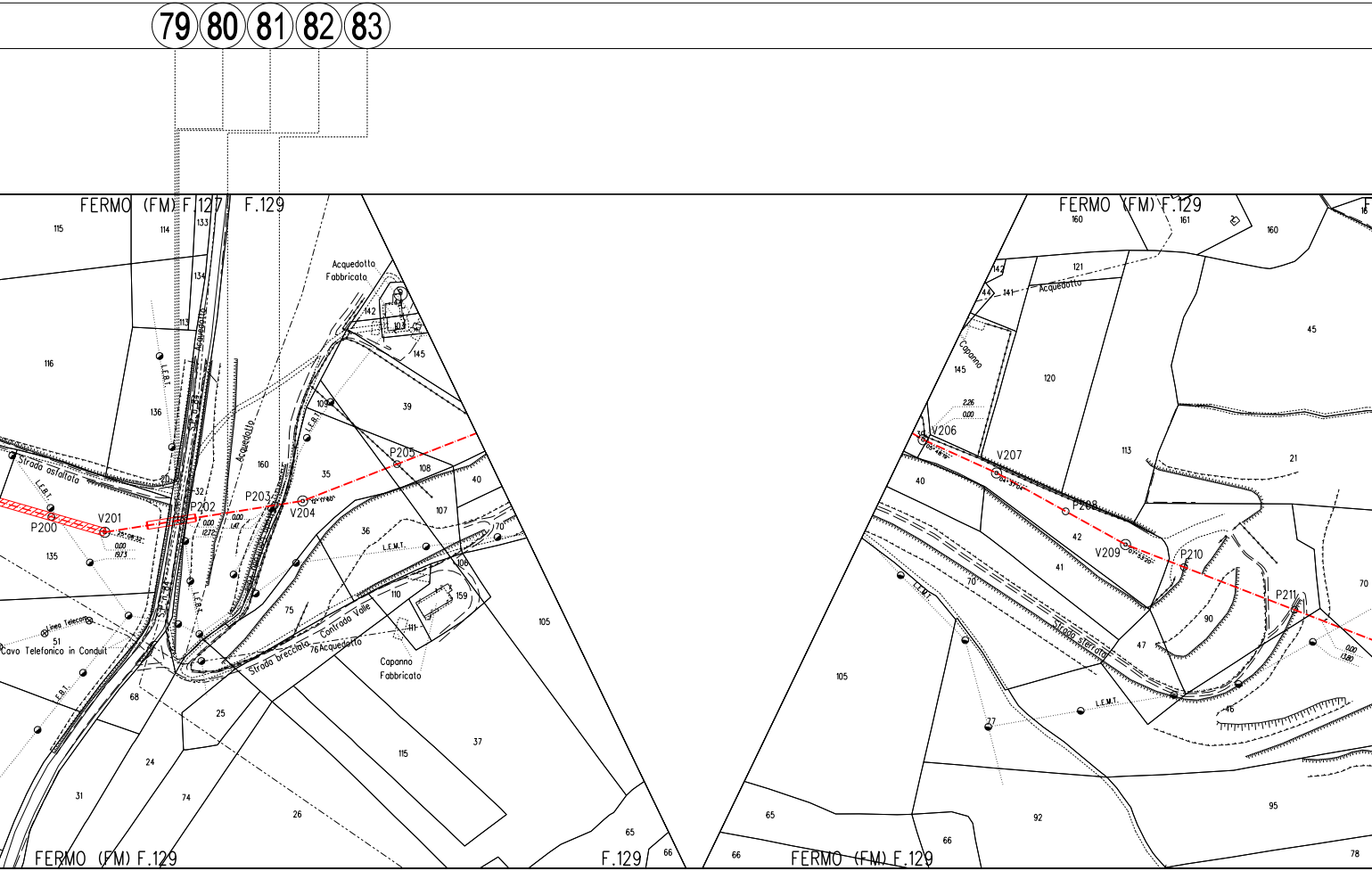

79
80
81
82
83
FERMO (FM) F.127
F.129
FERMO (FM) F.129
F.129
FERMO (FM) F.129
FERMO (FM) F.129
Acquedotto
Fabbricato
Acquedotto
Strada asfaltata
L.E.B.T.
L.E.M.T.
P200
V201
P202
P203
V204
P205
V206
V207
P208
V209
P210
P211
Linea Telecom
Cavo Telefonico in Conduit
Strada brecciata
Contrada Valle
Acquedotto
Capanno
Fabbricato
Capanno
Acquedotto
Strada sterrata
115
114
133
134
116
136
135
160
35
36
39
108
107
40
70
106
110
159
105
75
76
68
25
24
31
74
26
115
37
65
66
160
161
160
121
141
142
145
120
113
45
21
40
42
41
70
90
47
46
105
77
92
95
65
66
78

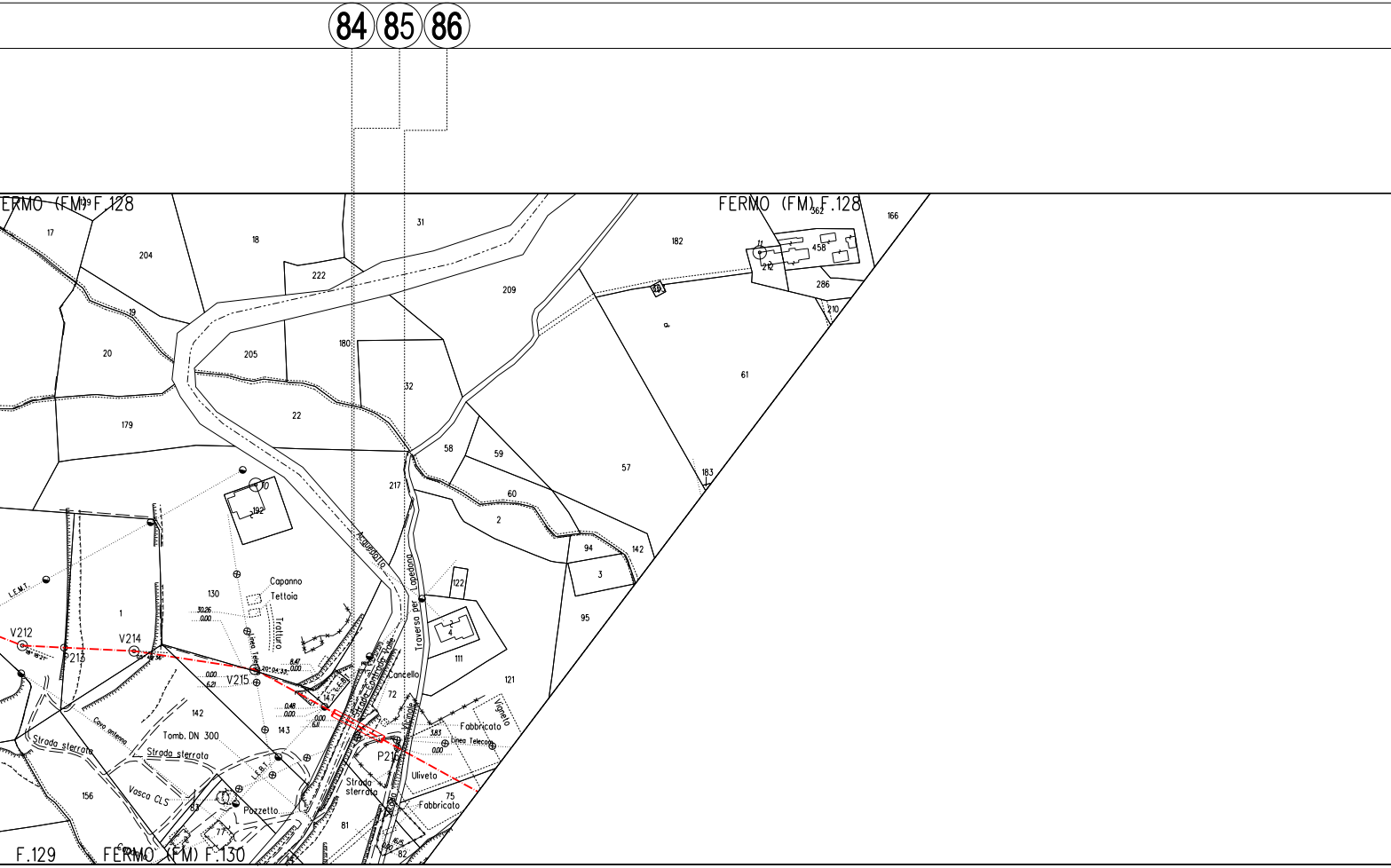
84
85
86
FERMO (FM) F.128
FERMO (FM) F.128
F.129
FERMO (FM) F.130
17
204
18
31
222
209
182
362
166
458
212
286
210
19
20
205
180
22
32
179
61
58
59
57
183
60
217
2
192
10
94
142
3
122
95
4
111
121
130
1
142
143
147
72
75
81
82
83
77
156
V212
P213
V214
V215
P216
L.E.M.T.
L.E.B.T.
Capanno
Tettoia
Tratturo
Linea Tele
Acquedotto
Traverso per Lapedona
Strada Contrada Valle
Vicinale
Cancello
Fabbricato
Vigneto
Linea Telecom
Uliveto
Strada sterrata
Strada sterrata
Strada sterrata
Fabbricato
Tomb. DN 300
Cavo antenna
Vasca CLS
Pozzetto
30.26
0.00
8.47
0.00
0.00
6.21
0.48
0.00
0.00
6.11
3.83
0.00

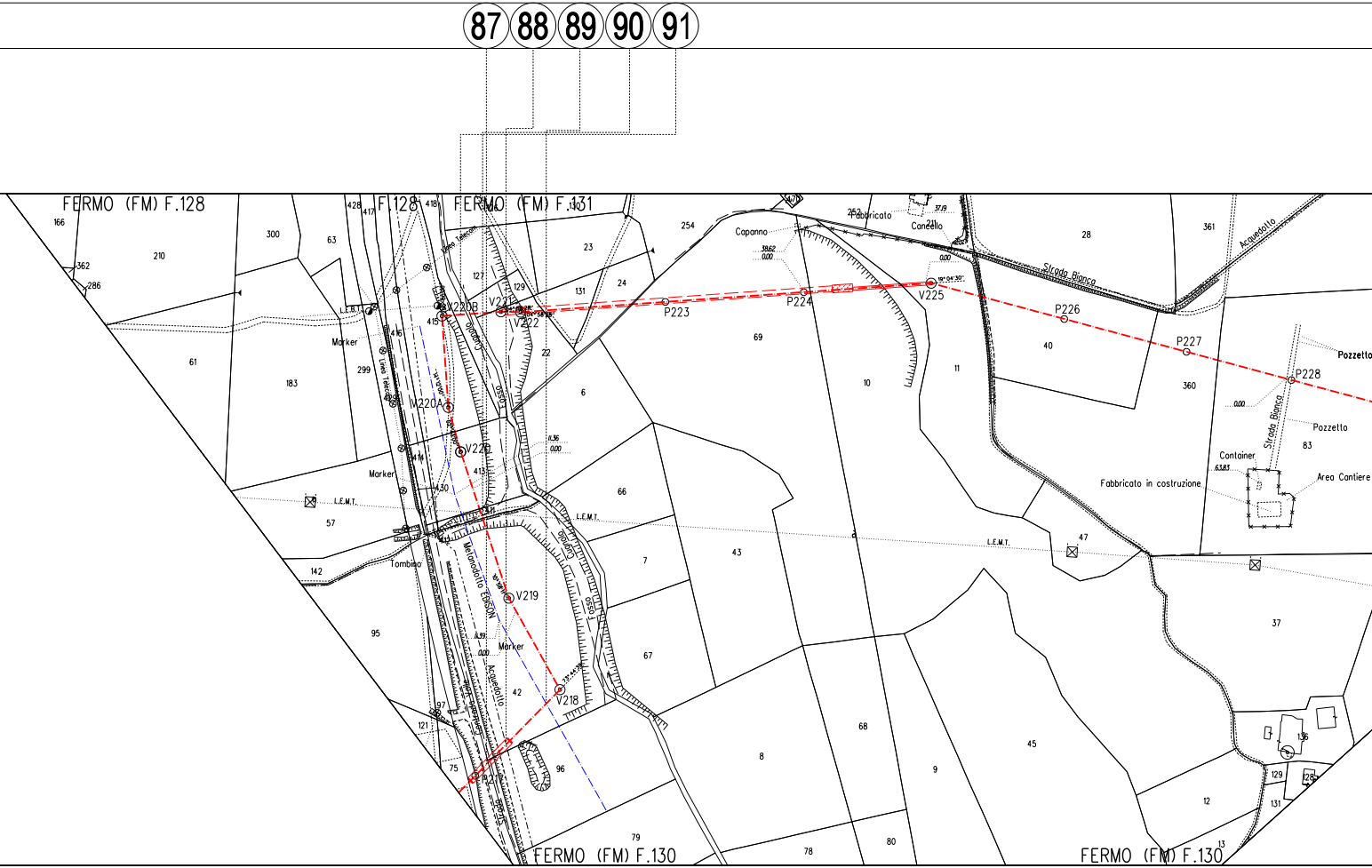

87
88
89
90
91
FERMO (FM) F.128
F.128
FERMO (FM) F.131
FERMO (FM) F.130
FERMO (FM) F.130
V220B
V221
V222
V220A
V220
V219
V218
V217
P223
P224
V225
P226
P227
P228
Metanodotto EDISON
Acquedotto
Acquedotto
Strada Bianca
Strada Bianca
Fosso
Linea Telecom
L.E.M.T.
L.E.B.T.
Marker
Marker
Marker
Tombino
Capanno
Fabbricato
Cancello
Pozzetto
Pozzetto
Container
Fabbricato in costruzione
Area Cantiere
166
210
362
286
300
63
428
417
418
127
129
131
23
24
254
252
28
361
61
183
299
416
415
6
69
10
11
40
360
83
57
142
95
413
430
66
7
43
47
37
67
42
96
97
121
75
79
78
8
68
80
9
45
12
129
131
13
136

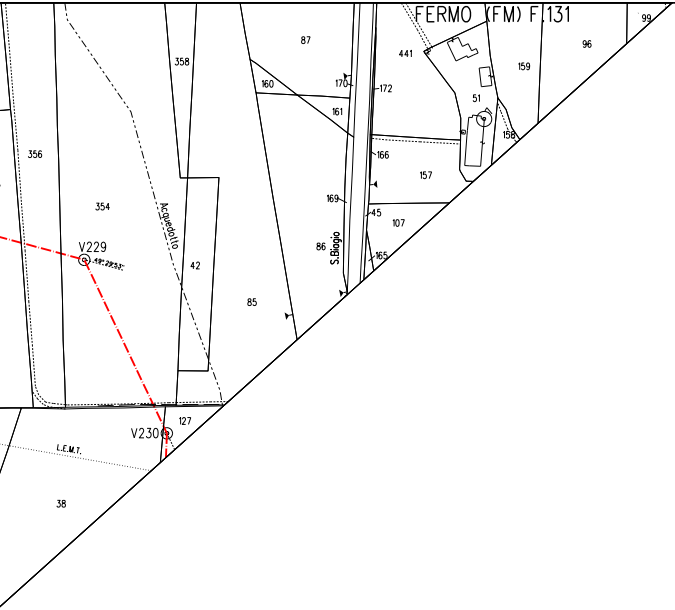
FERMO (FM) F.131
99
96
441
87
358
159
160
170
172
51
161
158
356
166
157
354
Acquedotto
169
45
107
V229
42
86
S.Biagio
165
85
127
V230
L.E.M.T.
38

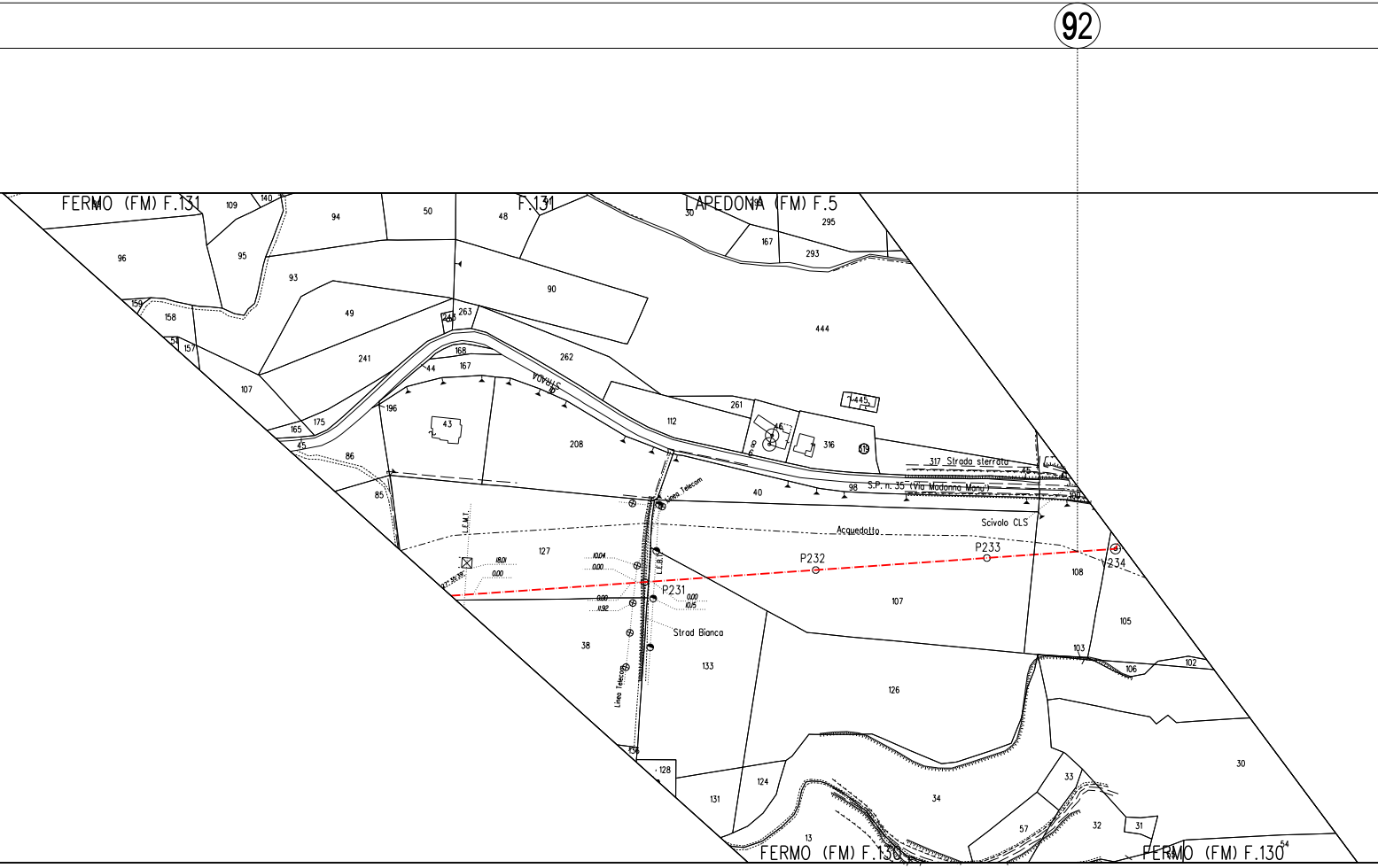
92
FERMO (FM) F.131
F.131
LAPEDONA (FM) F.5
109
140
94
50
48
30
295
96
95
167
293
93
90
159
158
49
263
444
51
157
241
168
262
44
167
445
107
STRADA
261
196
165
175
43
112
46
45
208
316
86
319
317 Strada sterrata
85
40
98
S.P. n. 35 "Via Madonna Manù"
Linea Telecom
Scivolo CLS
Acquedotto
L.E.M.T.
127
L.E.B.T.
P232
P233
P234
108
P231
107
105
Strad Bianca
38
103
133
106
102
Linea Telecom
126
30
128
33
124
131
34
32
31
57
13
FERMO (FM) F.130
FERMO (FM) F.130
54

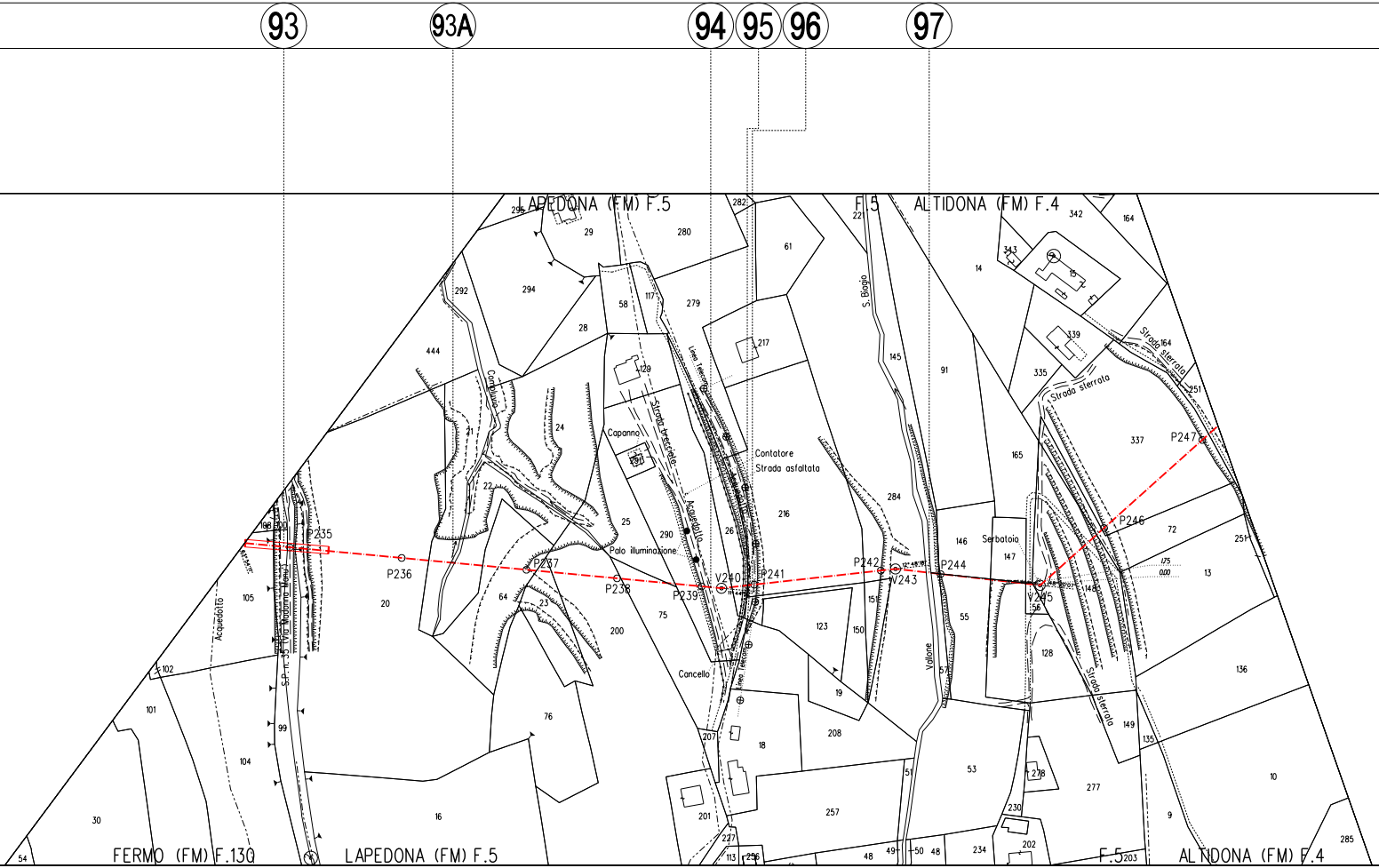
93
93A
94
95
96
97
LAPEDONA (FM) F.5
F.5
ALTIDONA (FM) F.4
FERMO (FM) F.130
LAPEDONA (FM) F.5
F.5
ALTIDONA (FM) F.4
P235
P236
P237
P238
P239
V240
P241
P242
V243
P244
V245
P246
P247
Acquedotto
Comunale
Strada brecciata
Capanno
Palo illuminazione
Linea Telecom
Contatore
Strada asfaltata
Cancello
S. Biagio
Vallone
Serbatoio
Strada sterrata
Strada sterrata
Strada sterrata
S.P. n. 35
295
29
280
282
61
22
342
164
343
14
15
292
294
28
58
117
279
217
339
164
444
129
145
91
335
Capanno
291
24
284
165
337
251
22
25
290
26
216
146
147
72
251
13
105
20
64
23
75
200
151
123
150
55
56
128
148
136
102
101
104
99
76
19
207
18
208
51
53
278
277
149
135
10
30
16
201
257
230
9
54
227
113
256
49
50
48
48
234
202
203
285
300
98

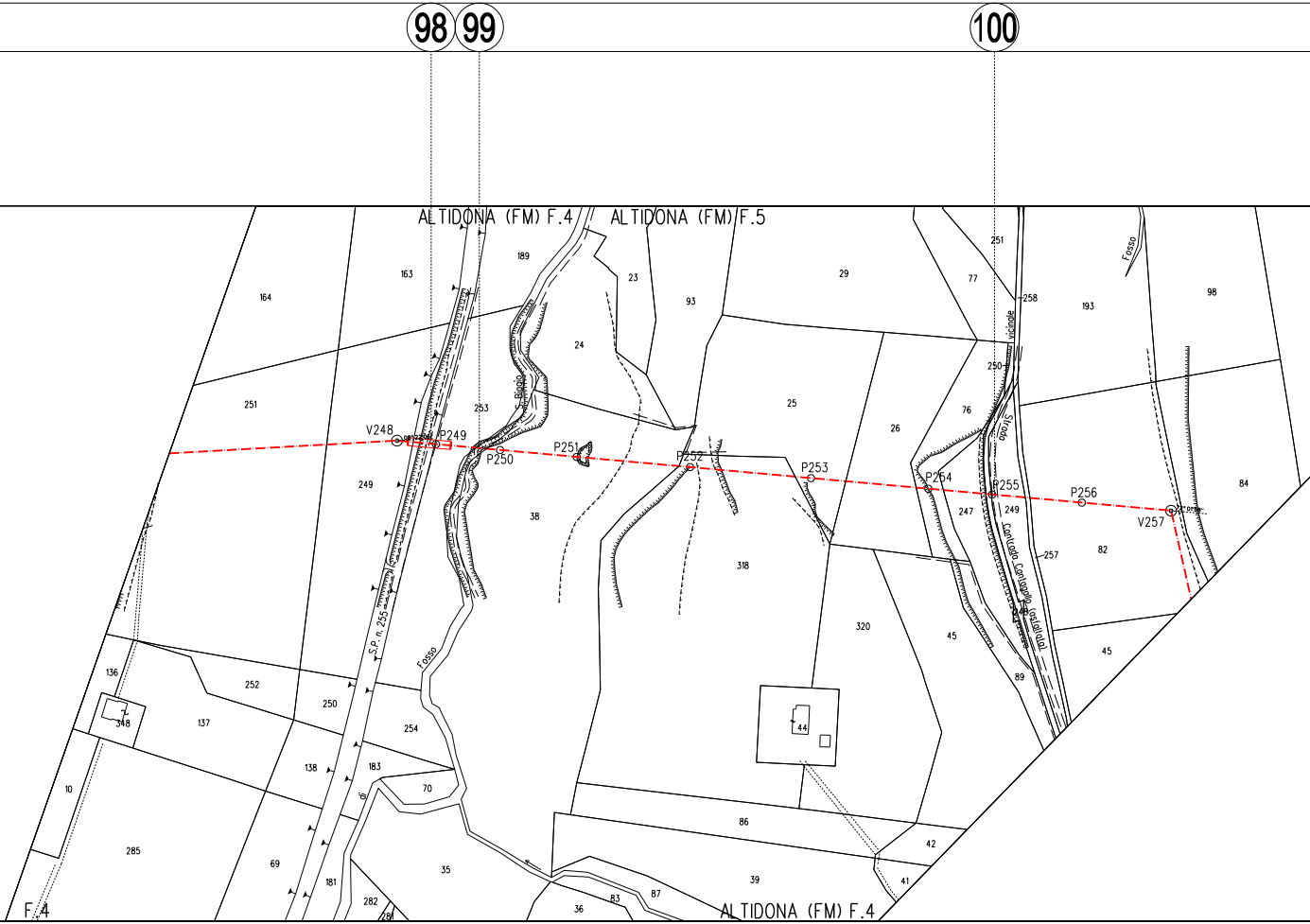
98
99
100
ALTIDONA (FM) F.4
ALTIDONA (FM) F.5
ALTIDONA (FM) F.4
F.4
V248
P249
P250
P251
P252
P253
P254
P255
P256
V257
S.P. n. 255
Fosso
Fosso
Strada Vicinale
Contrada Contoglio Castellaia
164
163
189
23
93
29
77
251
258
193
98
24
251
253
25
26
76
250
249
38
318
247
249
257
82
84
320
45
45
89
136
348
137
252
250
254
138
183
70
10
285
69
181
35
282
36
83
87
86
39
42
41
44

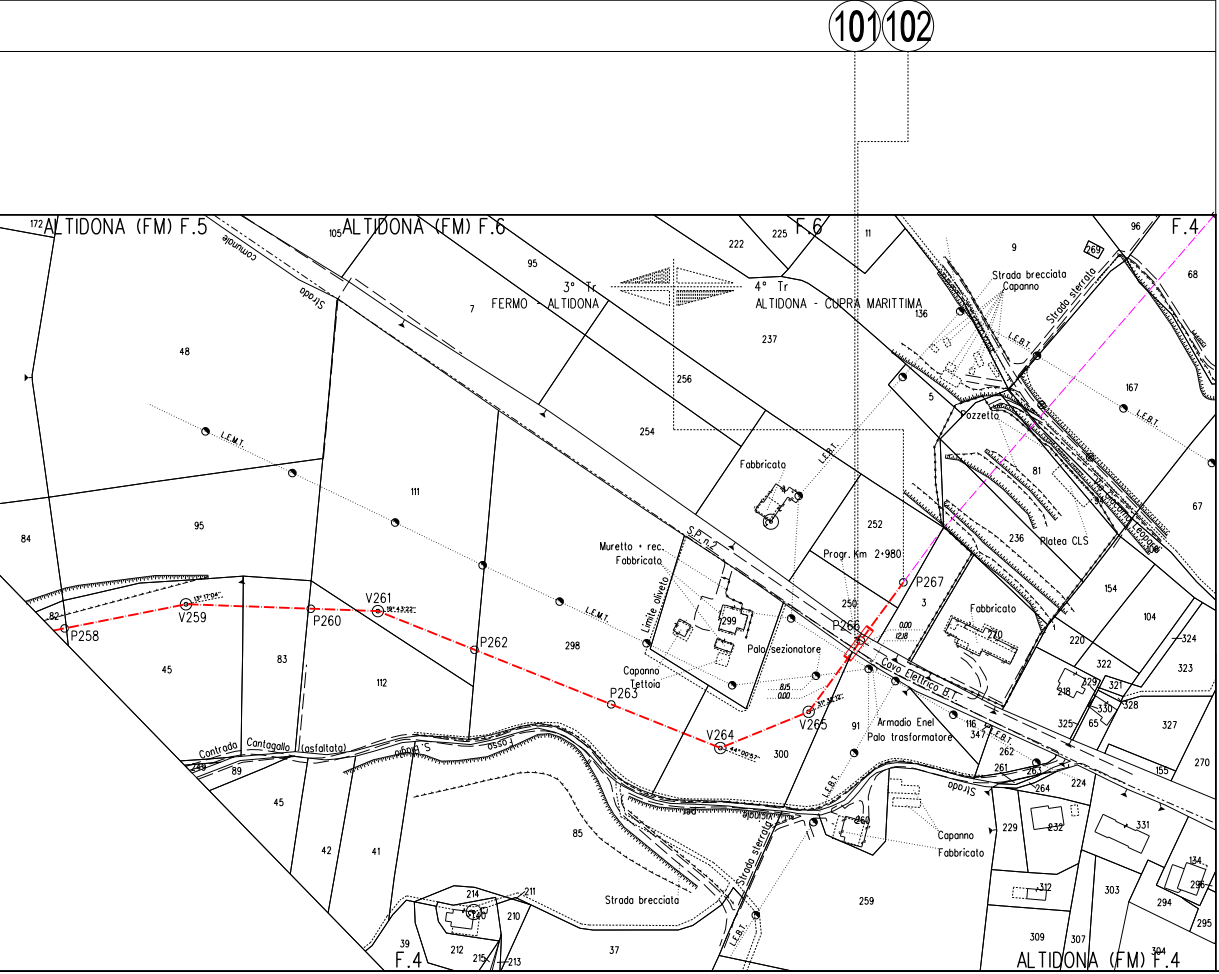
101
102
ALTIDONA (FM) F.5
ALTIDONA (FM) F.6
F.6
F.4
ALTIDONA (FM) F.4
F.4
3° Tr
FERMO - ALTIDONA
4° Tr
ALTIDONA - CUPRA MARITTIMA
Strada comunale
Strada brecciata
Capanno
Strada sterrata
Pozzetto
L.E.B.T.
L.E.M.T.
Fabbricato
S.P. n.1
Progr. Km 2+980
Platea CLS
Muretto + rec.
Fabbricato
Limite oliveto
Palo sezionatore
Capanno
Tettoia
Cavo Elettrico B.T.
Armadio Enel
Palo trasformatore
Contrado Cantagallo (asfaltata)
Fosso
Strada brecciata
Strada sterrata
Capanno
Fabbricato
P258
V259
P260
V261
P262
P263
V264
V265
P266
P267
0.00
12.8
8.5
0.00

LEGENDA

SIMBOLOGIA DI

LINEA

Metanodotto in progetto

Altri metanodotti in progetto

Gasdotto Snam Rete Gas da porre fuori esercizio e recuperare

Gasdotto Snam Rete Gas in esercizio

Gallerie, Tunnel, Mini-Microtunnel, Raise Borer e Toc

Tratto di tubazione esistente da mantenere in esercizio
(Tratto dove posare solo cavo telecomando)

Il presente disegno e' di proprieta' aziendale - La societa' tutelera' i propri diritti a termine di legge.

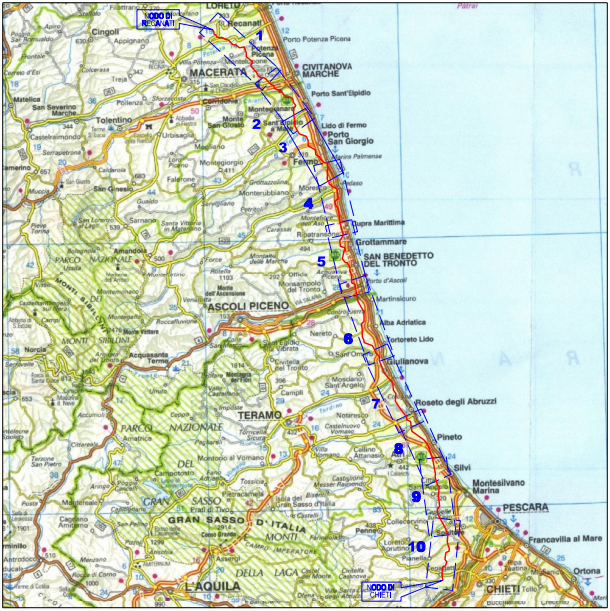
NODO DI RECANATI
Loreto
Recanati
1
MACERATA
CIVITANOVA MARCHE
Porto Sant'Elpidio
2
3
Fermo
Porto San Giorgio
4
Cupra Marittima
Grottammare
5
SAN BENEDETTO DEL TRONTO
ASCOLI PICENO
6
Alba Adriatica
Tortoreto Lido
Giulianova
7
Roseto degli Abruzzi
TERAMO
8
Pineto
Silvi
9
Montesilvano Marina
PESCARA
10
Francavilla al Mare
Ortona
CHIETI
NODO DI CHIETI
L'AQUILA
GRAN SASSO D'ITALIA

COROGRAFIA

2	Feb. 2021	AGGIORNAMENTO TRACCIATI EMISSIONE PER APPALTO	Tonucci	Villi	Sciosci
1	Nov. 2018	AGGIORNAMENTO VARIANTI	Tittarelli	Sciosci	Sabbatini
0	Feb. 2018	EMISSIONE	Tittarelli	Sciosci	Sabbatini
Rev.	DATA	DESCRIZIONE	ELABORATO	VERIFICATO	APPROVATO

PROPRIETARIO

PROGETTISTA

WBS CLIENTE
NR/16139/R-L01
Cod. Tec. 20197

COMMESSA SAIPEM
023087-130

UNITA'
100

RIFACIMENTO METANODOTTO RAVENNA - CHIETI
TRATTO RECANATI - SAN BENEDETTO DEL TRONTO
3° Tr. : FERMO - ALTIDONA
DN 650 (26") , DP 75 bar

DISEGNO
LB-59E-81503

REVISIONE 2

PLANIMETRIA CATASTALE CON COMPETENZE

FG. 1 DI 1

SCALA 1:2000

Il presente disegno e' di proprieta' aziendale - La societa' tutelera' i propri diritti a termine di legge.