ATTRAVERSAMENTO SERVIZI

CONFINI AMMINISTRATIVI

DATI CARATTERISTICI

DATI DI COSTRUZIONE
PRESSIONE DI PROGETTO 75.0 bar
PRESSIONE MASSIMA DI ESERCIZIO (MOP) 75.0 bar
GRADO DI UTILIZZAZIONE DICHIARATO f - 0.57
DIAMETRO PREVALENTE - 650 (DN)

REALIZZATO IN CONFORMITA' AL D.M. 17/04/2008

RIVESTIMENTO GIUNTI DI SALDATURA
FASCE TERMORESTRINGENTI

IMPIANTO MUNITO DI CAVO TELE

DATI GENERALI

DN	650	SP	11.1 [UNI-EN]	7658 m
DN	650	SP	15.9 [UNI-EN]	7692 m

LUNGHEZZA TOTALE IMPIANTO 15350 m.

FASE EMISSIONE Appalto

PLANIMETRIA 1:2000

CONFINI AMMINISTRATIVI

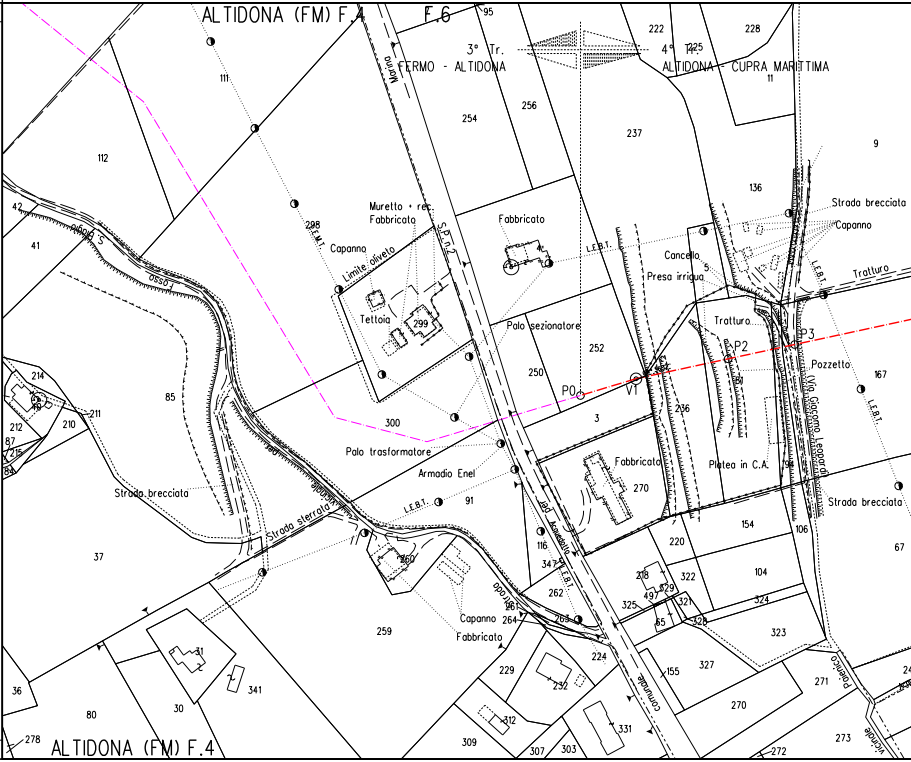
ALTIDONA (FM) F.4
F.6
3° Tr.
FERMO - ALTIDONA
4° Tr.
ALTIDONA - CUPRA MARITTIMA
Marina
S.P. n.2
Muretto + rec.
Fabbricato
Capanno
Limite oliveto
Tettoia
Fabbricato
L.E.B.T.
Cancello
Presa irrigua
Strada brecciata
Capanno
Tratturo
Tratturo
Palo sezionatore
P0
V1
P2
P3
Pozzetto
(Via Giacomo Leopardi)
Fosso
Strada brecciata
Strada sterrata
Palo trasformatore
Armadio Enel
Fabbricato
Platea in C.A.
Strada brecciata
Strada per Acquaviva
Strada comunale
Capanno
Fabbricato
Strada vicinale Poienico
ALTIDONA (FM) F.4
95
222
228
225
11
254
256
237
9
136
112
111
298
299
42
41
252
250
300
3
236
167
85
214
210
211
212
87
215
84
91
270
154
106
67
37
116
347
260
262
220
104
322
329
497
218
321
325
324
323
328
65
261
264
263
259
224
229
232
155
327
270
271
36
31
341
30
80
278
312
331
309
307
303
273
272

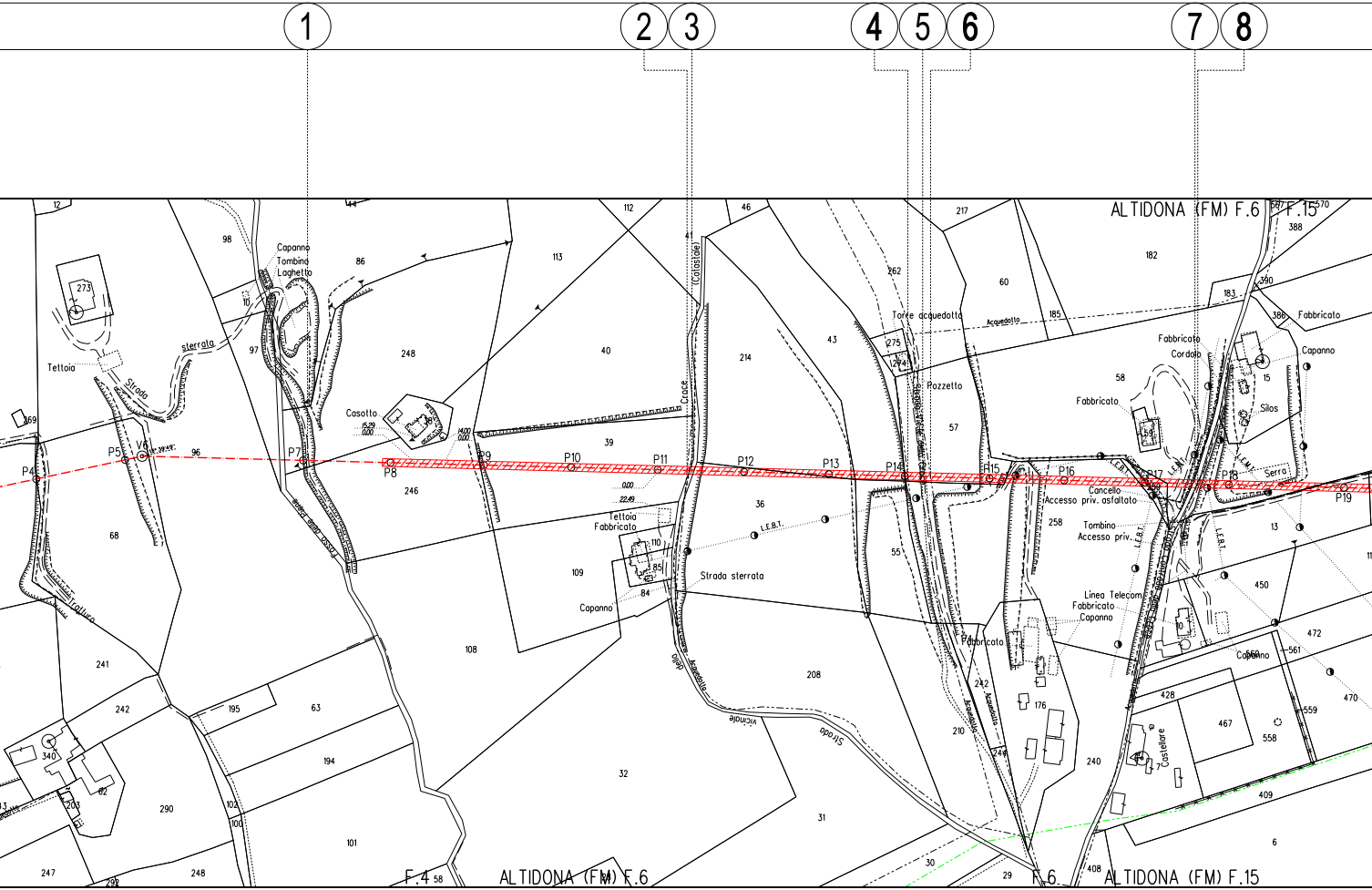

1
2
3
4
5
6
7
8
ALTIDONA (FM) F.6
F.15
ALTIDONA (FM) F.6
F.4
F.6
ALTIDONA (FM) F.15
P4
P5
V6
P7
P8
P9
P10
P11
P12
P13
P14
P15
P16
P17
P18
P19
Capanno
Tombino
Laghetto
Tettoia
Strada sterrata
Casotto
Croce
(Catastale)
Tettoia
Fabbricato
Capanno
Strada sterrata
L.E.B.T.
Strada vicinale
Acquedotto
Torre acquedotto
Acquedotto
Pozzetto
Fabbricato
Cordolo
Fabbricato
Fabbricato
Silos
Capanno
Serra
Cancello
Accesso priv. asfaltato
Tombino
Accesso priv.
Linea Telecom
Fabbricato
Capanno
Fabbricato
Castellare
Tratturo
Capanno

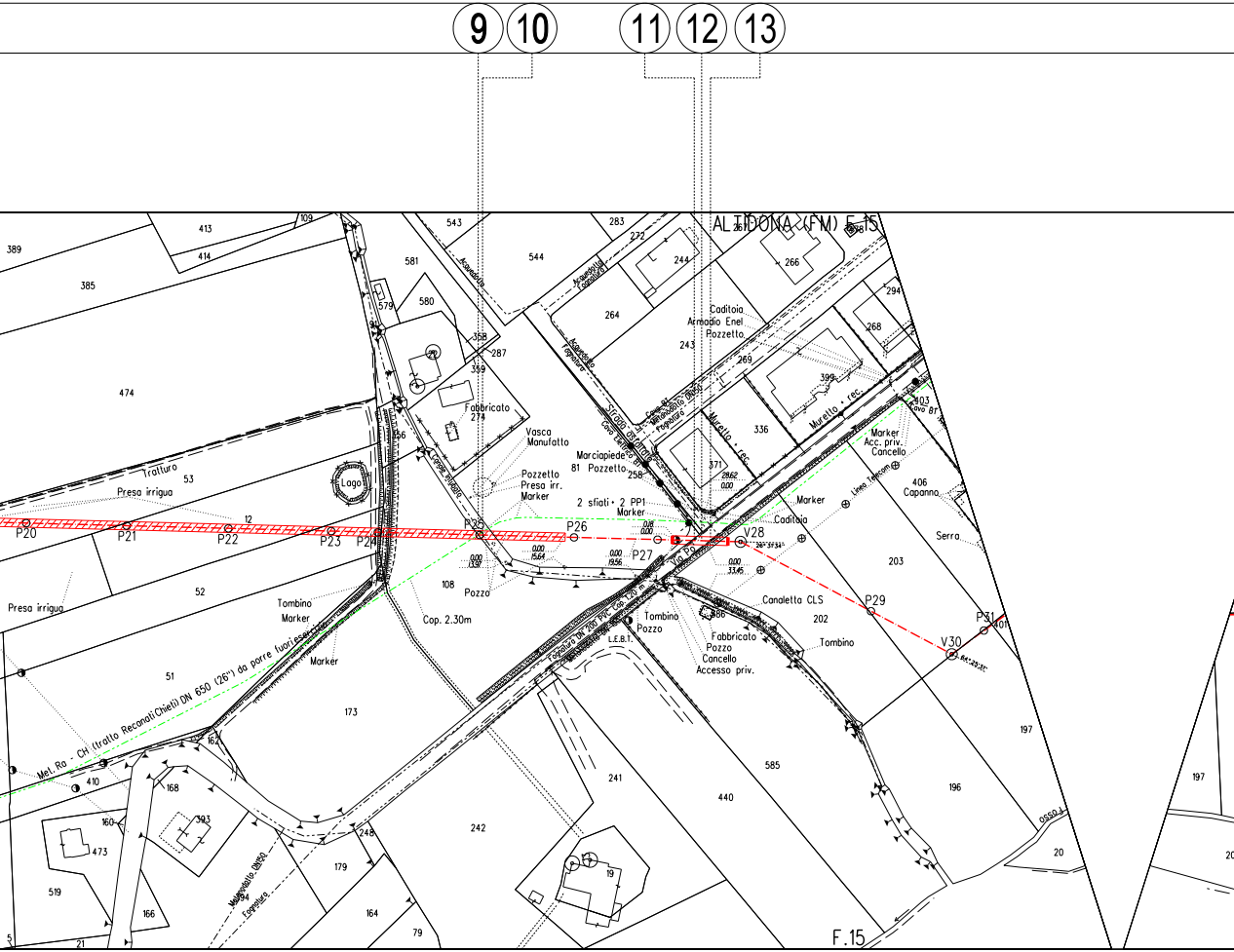
9
10
11
12
13
ALTIDONA (FM) F.15
Mel. Ra - CH (tratto Recanati Chieti) DN 650 (26") da porre fuori esercizio
P20
P21
P22
P23
P24
P25
P26
P27
V28
P29
V30
P31
Tratturo
Presa irrigua
Presa irrigua
Lago
Tombino
Marker
Marker
Cop. 2.30m
Pozzo
Canale intubato
Fabbricato
Vasca
Manufatto
Pozzetto
Presa irr.
Marker
Marciapiede
81 Pozzetto
2 sfiati • 2 PP1
Marker
Strada asfaltata
Cavo Elettrico BT
Acquedotto
Acquedotto
Fognatura
Acquedotto
Fognatura
Cavo BT
Metanodotto DN50
Fognatura
Muretto • rec.
Muretto • rec.
Caditoia
Armadio Enel
Pozzetto
Marker
Acc. priv.
Cancello
Cavo BT
Linea Telecom
Capanno
Serra
Marker
Caditoia
Via Po
Cop. 1.20 m
Fognatura DN 200 PVC
Metanodotto DN
L.E.B.T.
Tombino
Pozzo
Fabbricato
Pozzo
Cancello
Accesso priv.
Canaletta CLS
Tombino
Metanodotto DN150
Fognatura
0.00
13.97
0.00
15.64
0.00
19.56
0.18
0.00
28.62
0.00
0.00
33.45
26°37'34"
64°29'31"
F.15
Osso
413
414
389
385
474
53
12
52
51
410
160
473
519
166
21
5
168
393
162
173
179
164
79
248
242
241
19
109
579
580
581
358
287
359
274
356
108
543
544
283
272
244
264
243
258
371
261
266
294
268
269
399
336
403
406
203
202
386
585
440
197
196
20
197
20
401

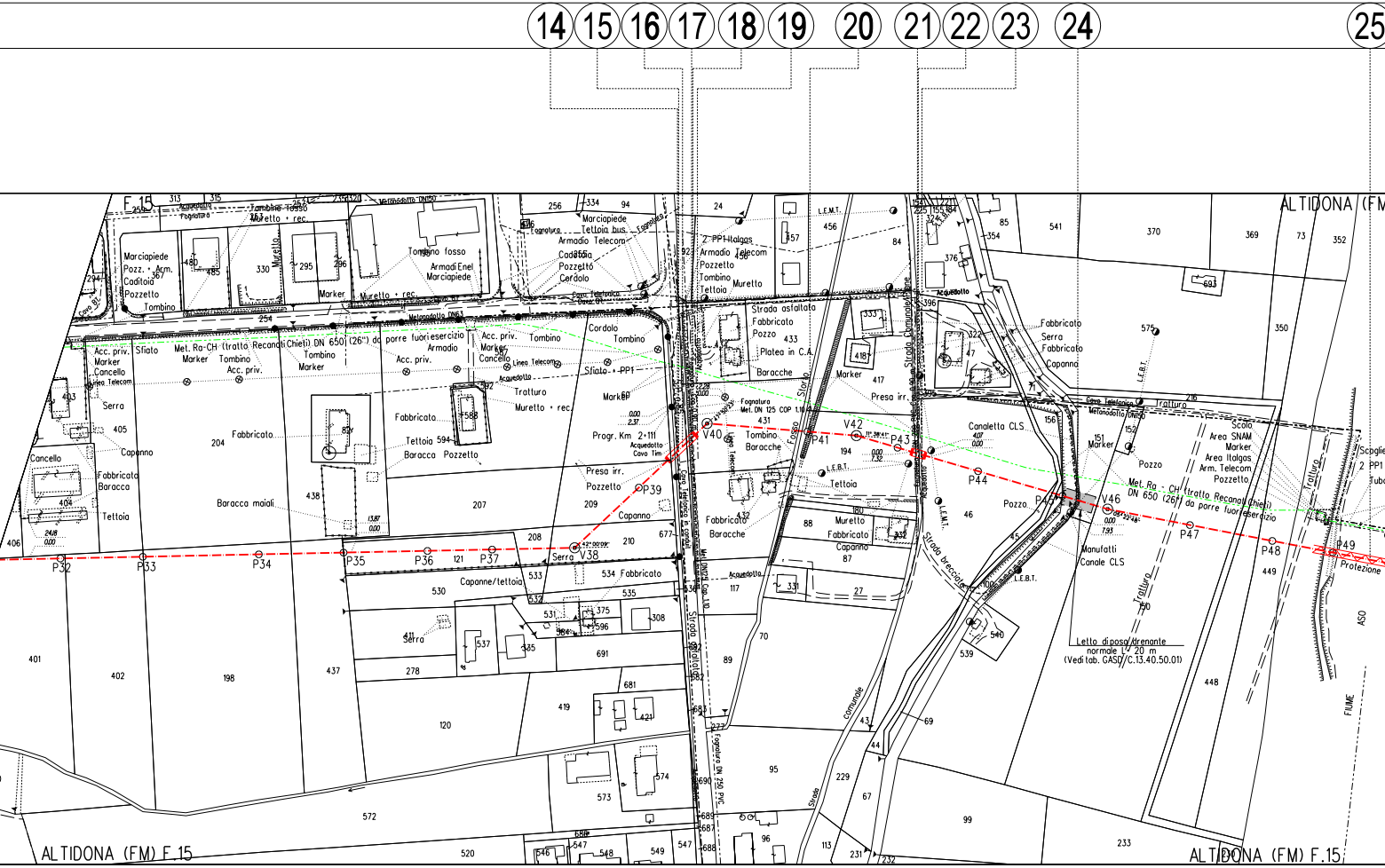

14
15
16
17
18
19
20
21
22
23
24
25
ALTIDONA (FM)
ALTIDONA (FM) F.15
ALTIDONA (FM) F.15
F.15
Met. Ra-CH (tratto Recanati-Chieti) DN 650 (26") da porre fuori esercizio
Met. Ra - CH (tratto Recanati-Chieti) DN 650 (26") da porre fuori esercizio
P32
P33
P34
P35
P36
P37
V38
P39
V40
P41
V42
P43
P44
P45
V46
P47
P48
P49
Progr. Km 2+111
Serra
Fabbricato
Tettoia
Baracca
Capanno
Cancello
Marker
Tombino
Pozzetto
Acc. priv.
Sfiato
Marciapiede
Cordolo
Muretto + rec.
Armadio Telecom
Armadi Enel
Metanodotto DN63
Metanodotto DN50
Fognatura
Acquedotto
Linea Telecom
Cavo Telefonico
Strada asfaltata
Platea in C.A.
Baracche
Presa irr.
Fosso
Strada breccciata
Strada Comunale
Canaletta CLS
Manufatti Canale CLS
Letto di posa drenante normale L=20 m (Vedi tab. GASD/C.13.40.50.01)
Tratturo
Scolo
Area SNAM
Area Italgas
Arm. Telecom
Protezione
Baracca maiali
Capanne/tettoia
Strada Comunale
comunale
FIUME
ASO
L.E.B.T.
L.E.M.T.
Fognatura DN 250 PVC
Met. DN 125 COP 1.10

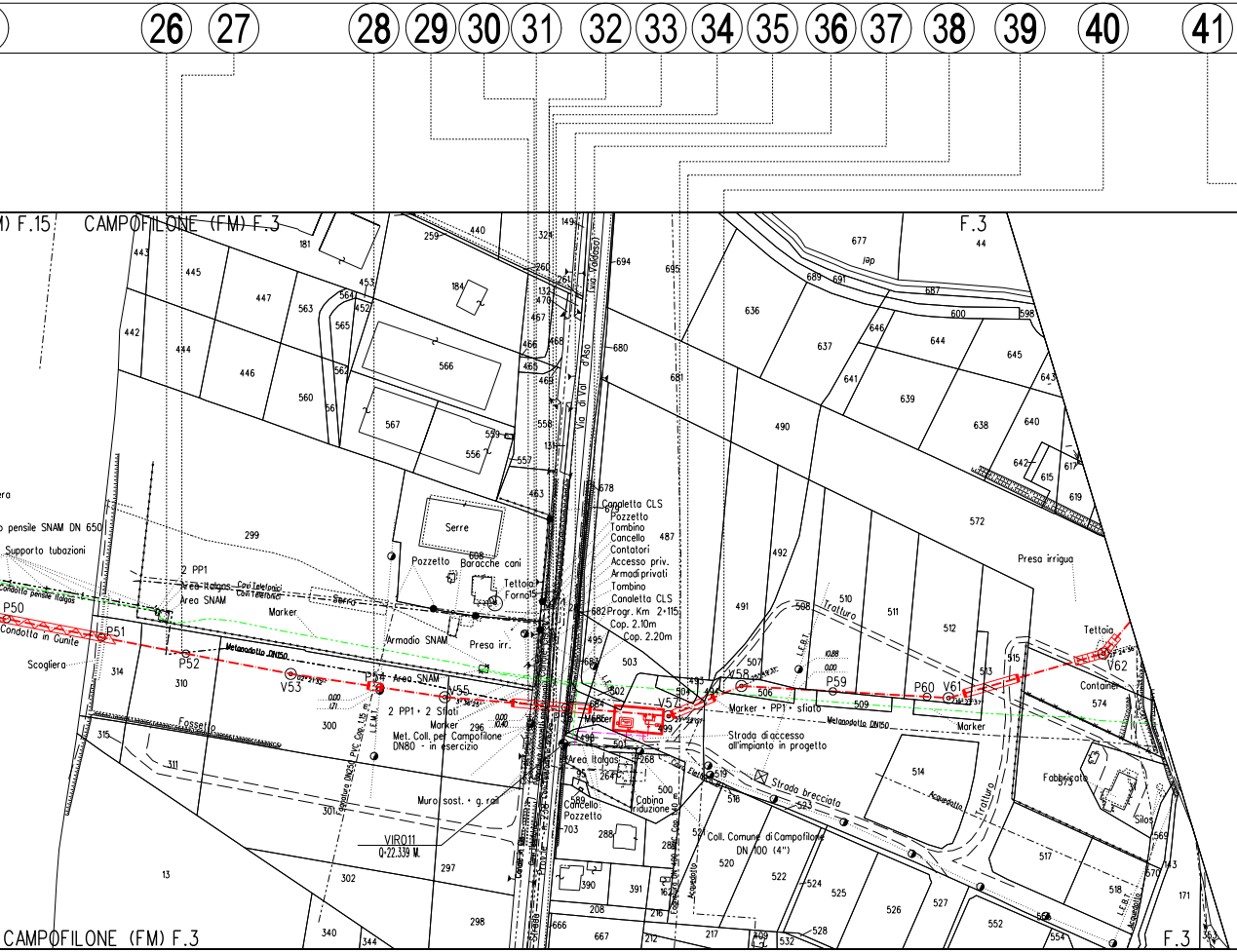
26
27
28
29
30
31
32
33
34
35
36
37
38
39
40
41
M) F.15
CAMPOFILONE (FM) F.3
F.3
CAMPOFILONE (FM) F.3
F.3
Via Valdaso
Via di Val d'Aso
o pensile SNAM DN 650
Supporto tubazioni
Condotta pensile Italgas
P50
Condotta in Gunite
P51
Scogliera
P52
Metanodotto DN150
V53
P54
Area SNAM
V55
2 PP1
Area Italgas
Area SNAM
Cavi Telefonici
Serra
Marker
Serre
Pozzetto
Baracche cani
Tettoia
Forno
Armadio SNAM
Presa irr.
2 PP1 + 2 Sfiati
Marker
Met. Coll. per Campofilone
DN80 - in esercizio
Fossetto
Fognatura DN250 PVC Cop. 1.15 m
L.E.M.T.
Muro sost. + g. rail
VIRO11
Q=22.339 M.
Canaletta CLS
Pozzetto
Tombino
Cancello
Contatori
Accesso priv.
Armadi privati
Tombino
Canaletta CLS
Progr. Km 2+115
Cop. 2.10m
Cop. 2.20m
L.E.B.T.
V57
Marker
V58
P59
P60
V61
V62
Marker + PP1 + sfiato
Metanodotto DN150
Marker
Strada di accesso
all'impianto in progetto
Area Italgas
Cancello
Pozzetto
Cabina
riduzione
Cavo Elettrico
Strada brecciata
Coll. Comune di Campofilone
DN 100 (4")
Acquedotto
Tratturo
Tratturo
Acquedotto
Presa irrigua
Tettoia
Container
Fabbricato
Silos
L.E.B.T.
jap
299
314
310
315
311
300
301
302
13
340
344
297
298
296
442
443
444
445
446
447
181
563
564
565
562
560
561
452
453
259
440
184
566
567
556
557
559
149
324
260
261
132
470
467
466
465
469
468
558
131
463
678
679
682
683
684
608
15
495
503
502
498
501
499
493
494
504
505
506
507
508
509
510
511
512
513
515
514
516
517
518
519
520
521
522
523
524
525
526
527
528
532
552
554
569
570
571
573
574
572
143
171
703
288
289
390
391
208
216
666
667
212
217
209
162
264
268
95
589
500
490
491
492
487
694
695
680
681
636
637
638
639
640
641
642
643
644
645
646
615
617
619
677
689
691
687
600
598
44

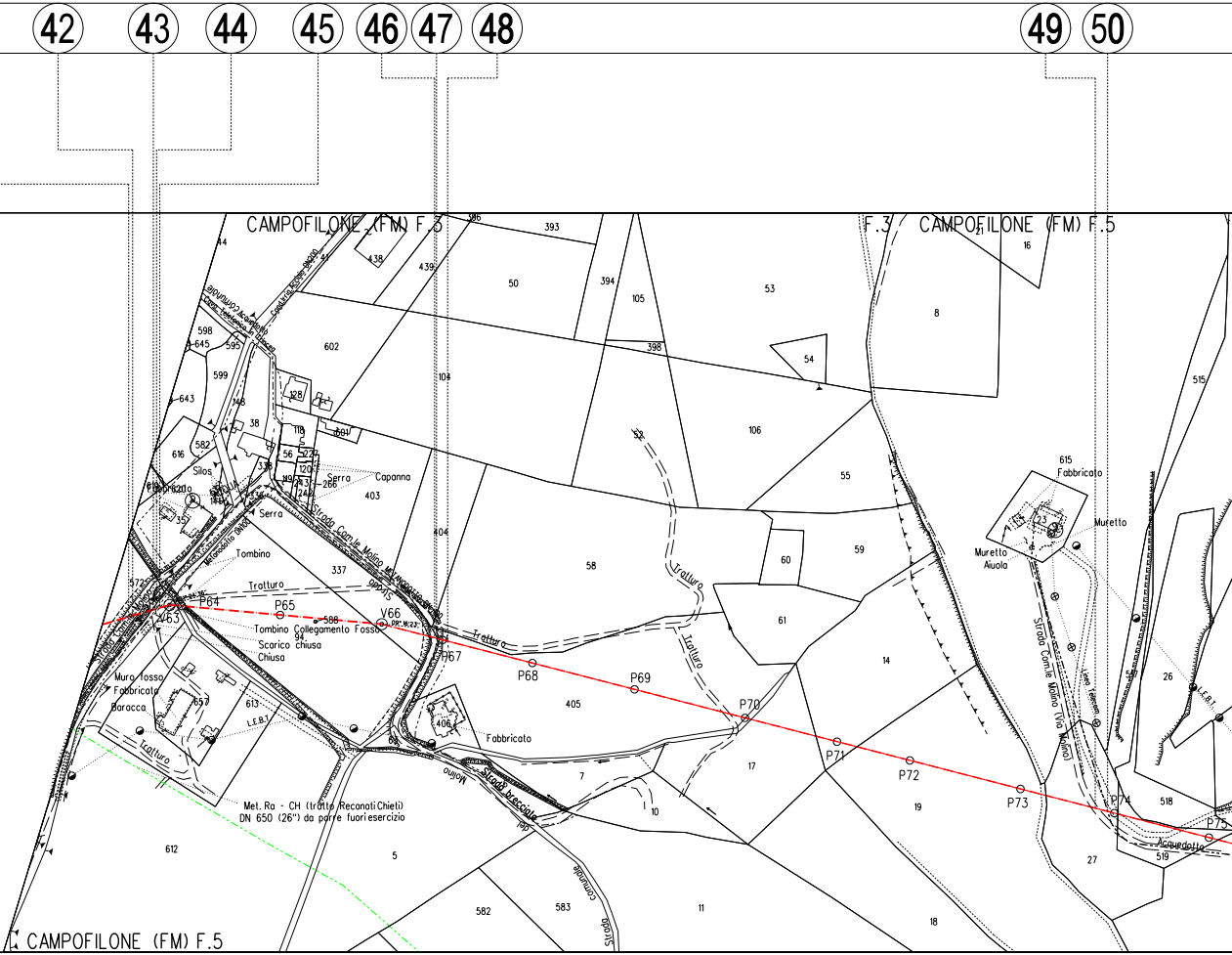
42
43
44
45
46
47
48
49
50
CAMPOFILONE (FM) F.3
F.3
CAMPOFILONE (FM) F.5
CAMPOFILONE (FM) F.5
44
438
439
386
393
50
394
105
53
21
16
8
515
598
645
595
602
398
54
643
599
148
128
104
38
118
106
601
582
616
56
55
Silos
Fabbricato
338
120
Serra
Capanna
615
Fabbricato
Muretto
Muretto
Aiuola
349
243
266
242
403
35
Serra
Tombino
404
58
60
59
337
Tratturo
Tratturo
572
P64
P65
588
V66
V63
Tombino Collegamento Fosso
94
Scarico chiusa
Chiusa
P67
Tratturo
P68
P69
61
14
Strada Com.le Molino (Via Molino)
26
Muro fosso
Fabbricato
Baracca
657
613
L.E.B.T.
405
406
Fabbricato
P70
P71
P72
P73
P74
P75
17
19
518
Acquedotto
519
27
Tratturo
7
Molino
Strada breccìata
10
Met. Ra - CH (tratto Recanati Chieti)
DN 650 (26") da parre fuori esercizio
612
5
582
583
Strada comunale
11
18
Strada Com.le Molino
Metanodotto DN100
Tratturo
L.E.B.T.

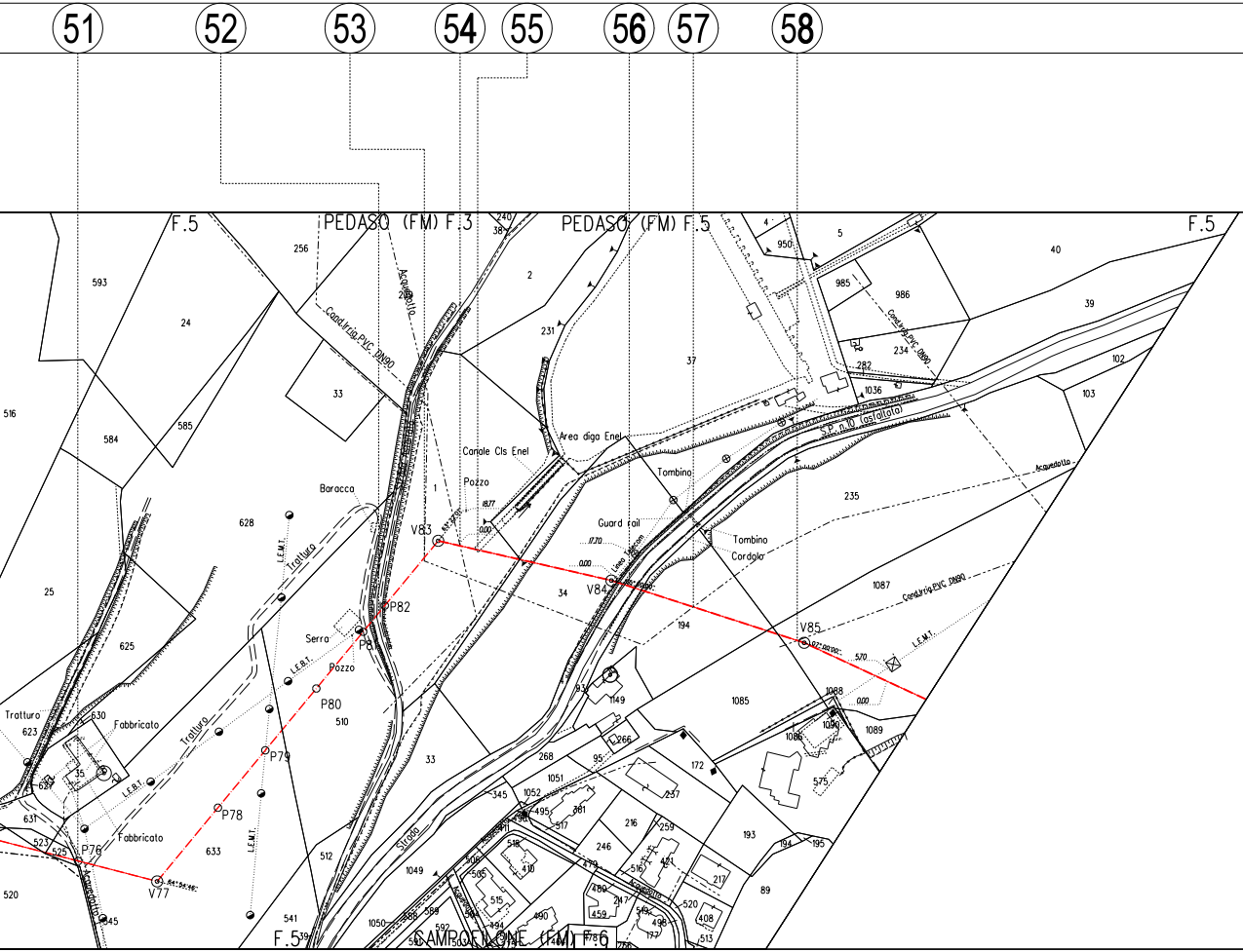
51
52
53
54
55
56
57
58
F.5
PEDASO (FM) F.3
PEDASO (FM) F.5
F.5
CAMPOFILONE (FM) F.6
F.5
593
24
256
240
38
2
4
950
5
40
985
986
39
102
103
Acquedotto
Cond.Irrig.PVC DN90
231
37
282
234
1036
S.P. n.10 (asfaltata)
33
516
584
585
Area diga Enel
Canale Cls Enel
Pozzo
Tombino
235
Acquedotto
Baracca
1
628
L.E.M.T.
Tratturo
V83
Guard rail
17.70
0.00
V84
34
1087
Cond.Irrig.PVC DN90
Tombino
Cordolo
25
P82
Serra
P81
Pozzo
194
V85
570
L.E.M.T.
625
P80
510
93
1149
1088
0.00
1085
1090
1089
1086
Tratturo
623
630
Fabbricato
Tratturo
P79
33
266
268
95
172
575
35
627
L.E.B.T.
345
1052
1051
237
631
P78
495
381
517
216
259
193
194
195
523
525
P76
Fabbricato
633
L.E.M.T.
512
Strada
515
246
410
479
421
217
520
V77
1049
505
515
516
480
247
459
516
520
408
89
645
541
1050
592
494
490
177
496
513
Acquedotto

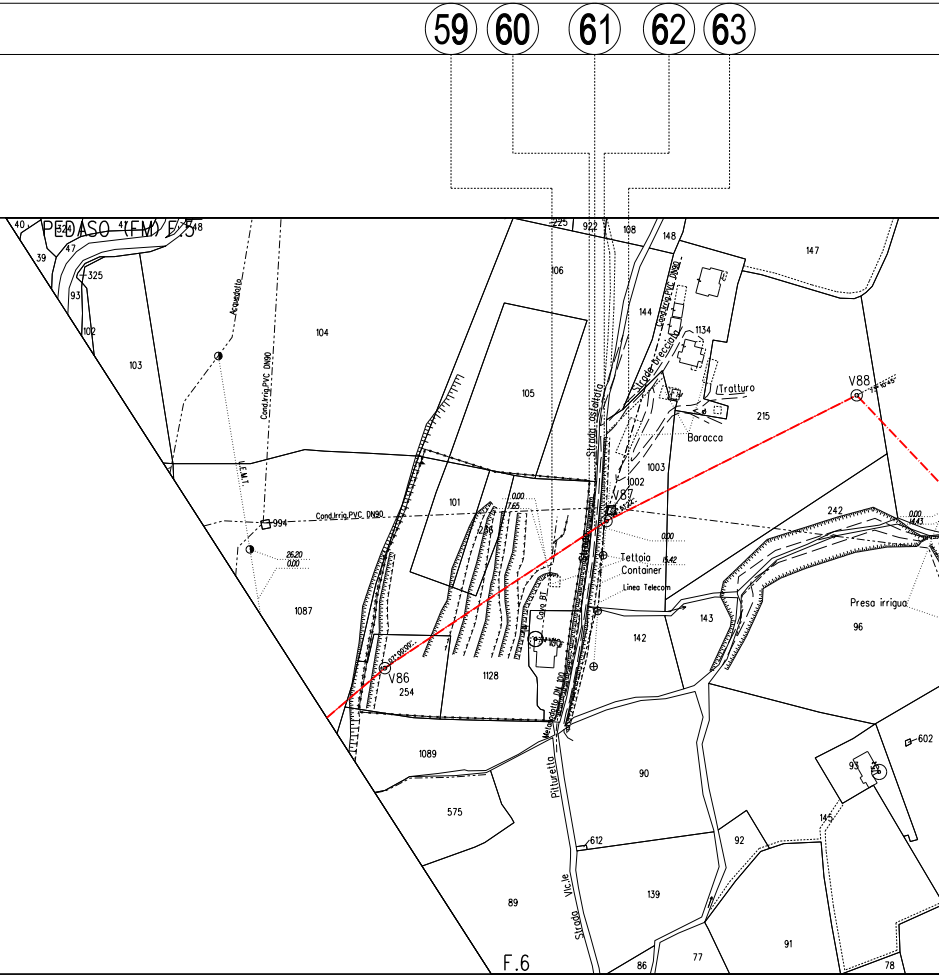
59
60
61
62
63
PEDASO (FM) F.5
40
324
41
48
39
47
325
93
102
103
Acquedotto
Cond.Irrig.PVC DN90
104
L.E.M.T.
994
Cond.Irrig.PVC DN90
26.20
0.00
1087
225
922
108
106
105
101
0.00
7.65
1238
Cavo BT
1128
V86
254
Metanodotto DN 100
Strada asfaltata
148
147
144
Cond.Irrig.PVC DN90
Strada Brecciata
1134
Tratturo
V88
Baracca
215
1003
1002
V87
0.00
15.42
Tettoia
Container
Linea Telecom
242
0.00
14.43
Presa irrigua
96
143
142
1089
575
89
Pitturetto
Strada Vic.le
90
612
139
92
93
145
602
91
77
86
78
F.6

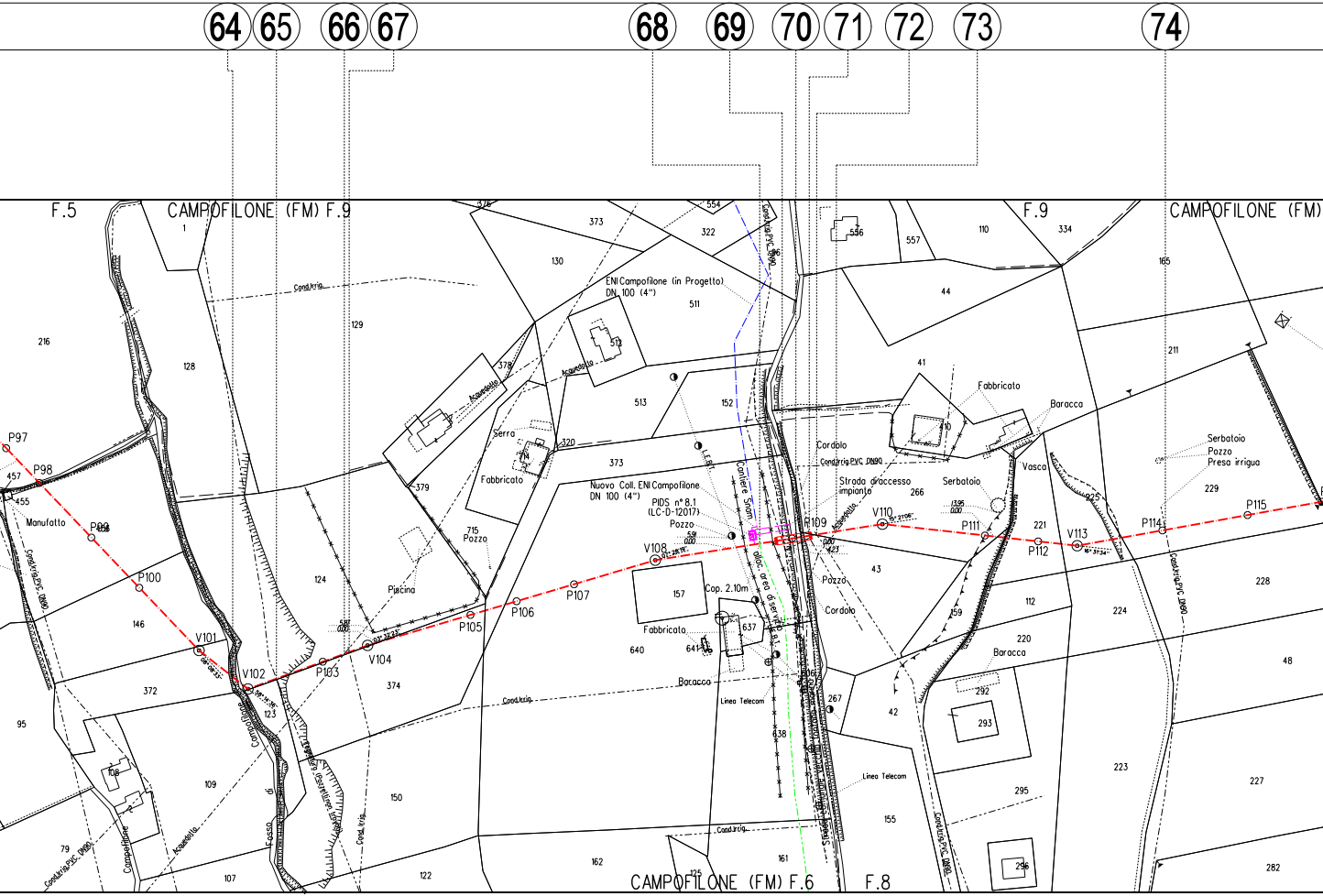

64
65
66
67
68
69
70
71
72
73
74
F.5
CAMPOFILONE (FM) F.9
F.9
CAMPOFILONE (FM)
CAMPOFILONE (FM) F.6
F.8
Cond.Irrig.
ENI Campofilone (in Progetto)
DN 100 (4")
Cond.Irrig.PVC DN90
Acquedotto
Serra
Fabbricato
Piscina
Pozzo
Manufatto
Nuovo Coll. ENI Campofilone
DN 100 (4")
PIDS n° 8.1
(LC-D-12017)
L.E.BT.
Cantiere Snam
alloc. area di servizio
Cop. 2.10m
Cordolo
Strada d'accesso impianto
Serbatoio
Vasca
Baracca
Serbatoio
Pozzo
Presa irrigua
Linea Telecom
Fosso di Campofilone
P97
P98
P99
P100
V101
V102
P103
V104
P105
P106
P107
V108
P109
V110
P111
P112
V113
P114
P115
1
216
128
129
130
373
322
554
511
512
513
152
378
320
379
715
124
146
372
374
123
95
109
108
79
107
122
150
162
125
161
157
640
637
641
638
636
267
42
43
266
41
410
556
557
110
334
44
165
211
229
221
112
220
159
224
228
48
292
293
295
296
223
227
282
155
455
457

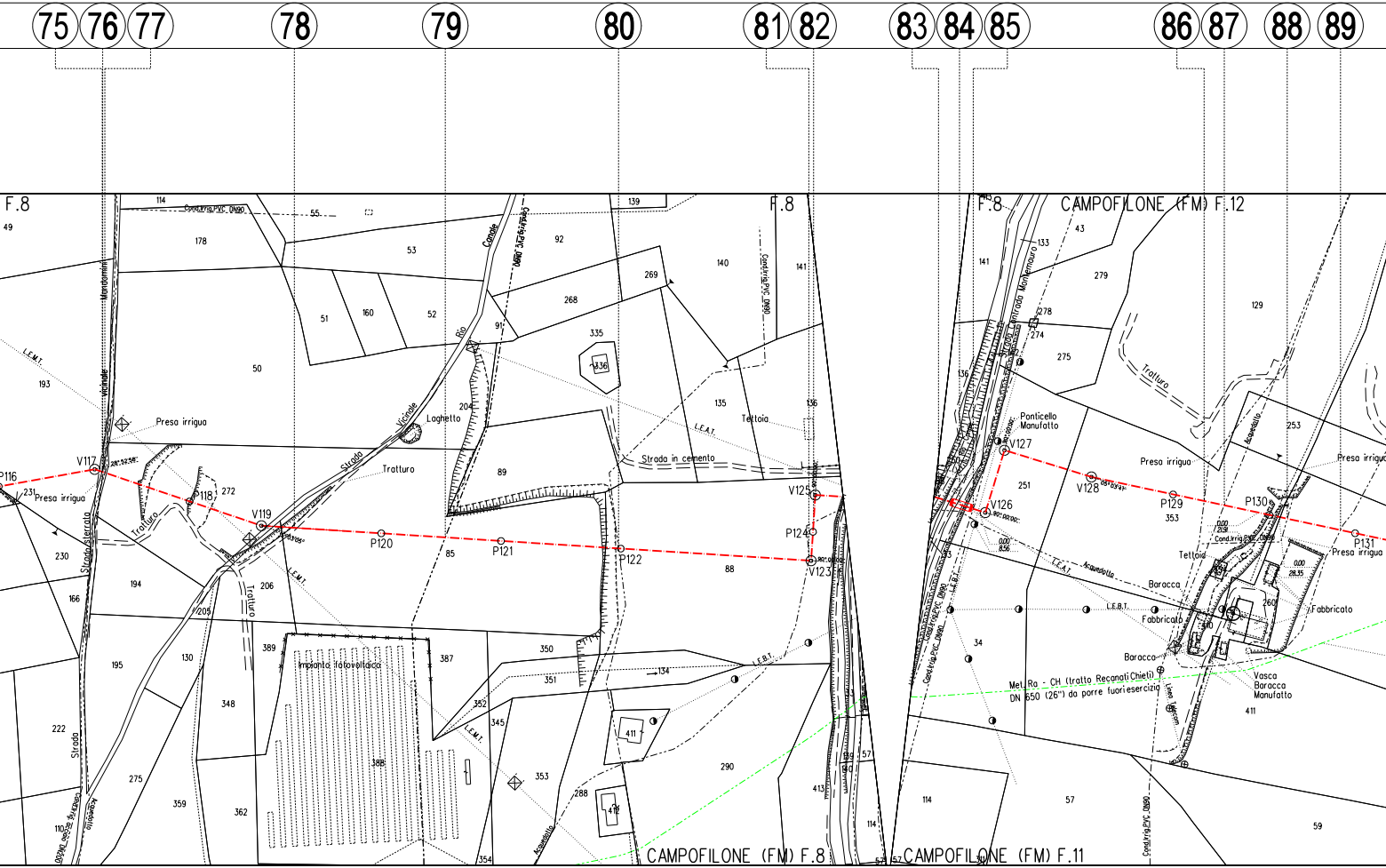
75
76
77
78
79
80
81
82
83
84
85
86
87
88
89
F.8
F.8
F.8
CAMPOFILONE (FM) F.12
CAMPOFILONE (FM) F.8
CAMPOFILONE (FM) F.11
P116
V117
P118
V119
P120
P121
P122
V123
P124
V125
V126
V127
V128
P129
P130
P131
Presa irrigua
Presa irrigua
Presa irrigua
Presa irrigua
Presa irrigua
Laghetto
Tratturo
Tratturo
Tratturo
Tratturo
Strada Vicinale
Strada Vicinale
Strada sterrata
Strada
Strada in cemento
Rio Canale
Cond.irrig.PVC DN90
Impianto fotovoltaico
L.E.M.T.
L.E.A.T.
L.E.B.T.
Acquedotto
Tettoia
Tettoia
Baracca
Baracca
Fabbricato
Fabbricato
Ponticello Manufatto
Vasca Baracca Manufatto
Strada Contrada Montemauro
Met. Ra - CH (tratto Recanati Chieti) DN 650 (26") da porre fuori esercizio
Linea Telecom
Mandamini

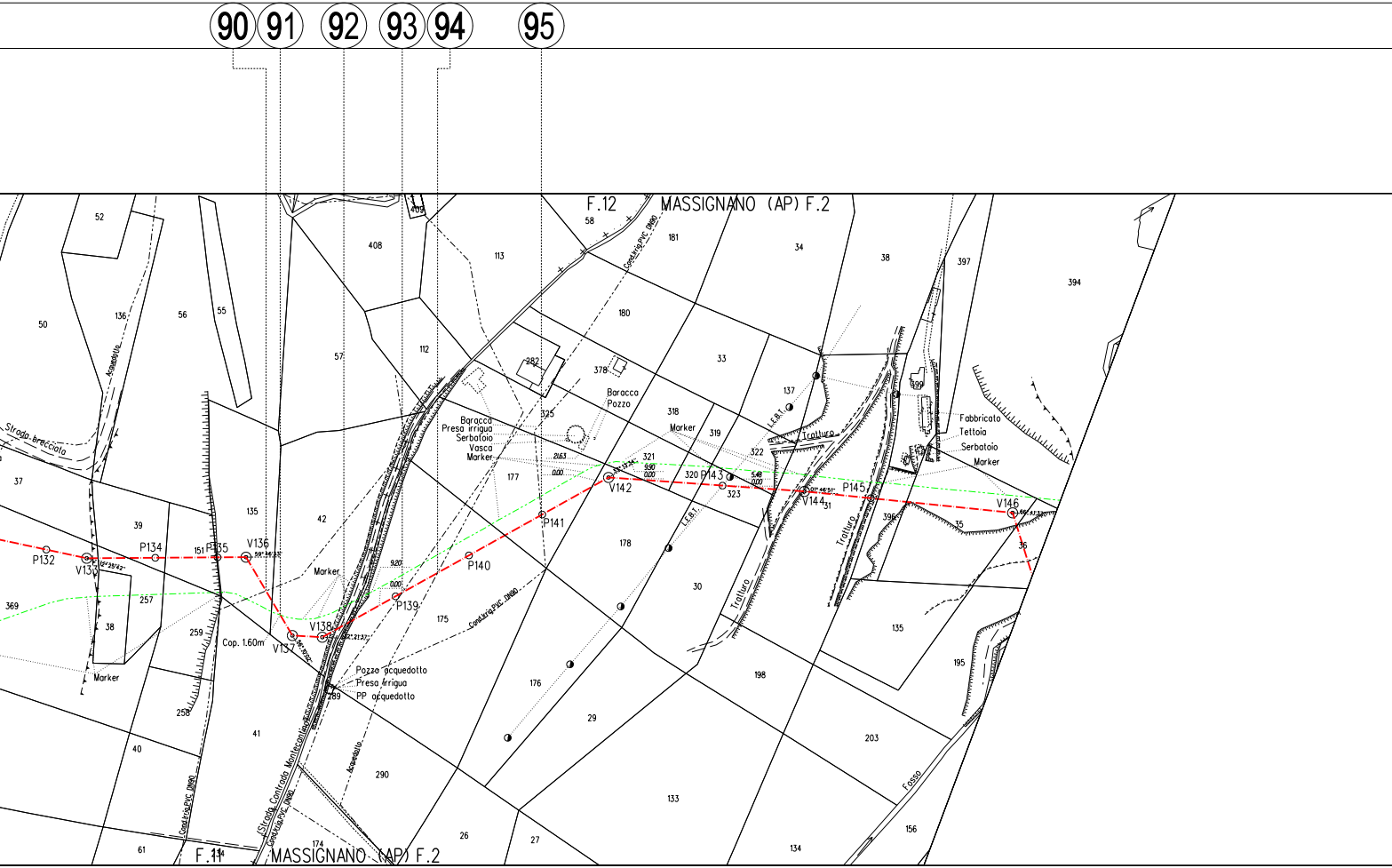
90
91
92
93
94
95
F.12 MASSIGNANO (AP) F.2
F.11 MASSIGNANO (AP) F.2
Strada brecciata
Acquedotto
Cond.Irrig.PVC DN80
Strada Contrada Montecantino
Marker
Baracca
Presa irrigua
Serbatoio
Vasca
Marker
Baracca
Pozzo
Marker
Pozzo acquedotto
Presa irrigua
PP acquedotto
Cop. 1.60m
L.F.B.T.
Tratturo
Fabbricato
Tettoia
Serbatoio
Marker
Fosso
P132
V133
P134
P135
V136
V137
V138
P139
P140
P141
V142
P143
V144
P145
V146
52
50
136
56
55
408
113
58
181
34
38
397
394
57
112
180
282
378
33
137
399
325
318
319
321
322
320
323
177
37
135
42
39
151
369
257
38
259
258
40
41
175
178
30
31
396
35
36
135
195
198
176
29
203
290
26
27
133
134
156
61
174
289
409

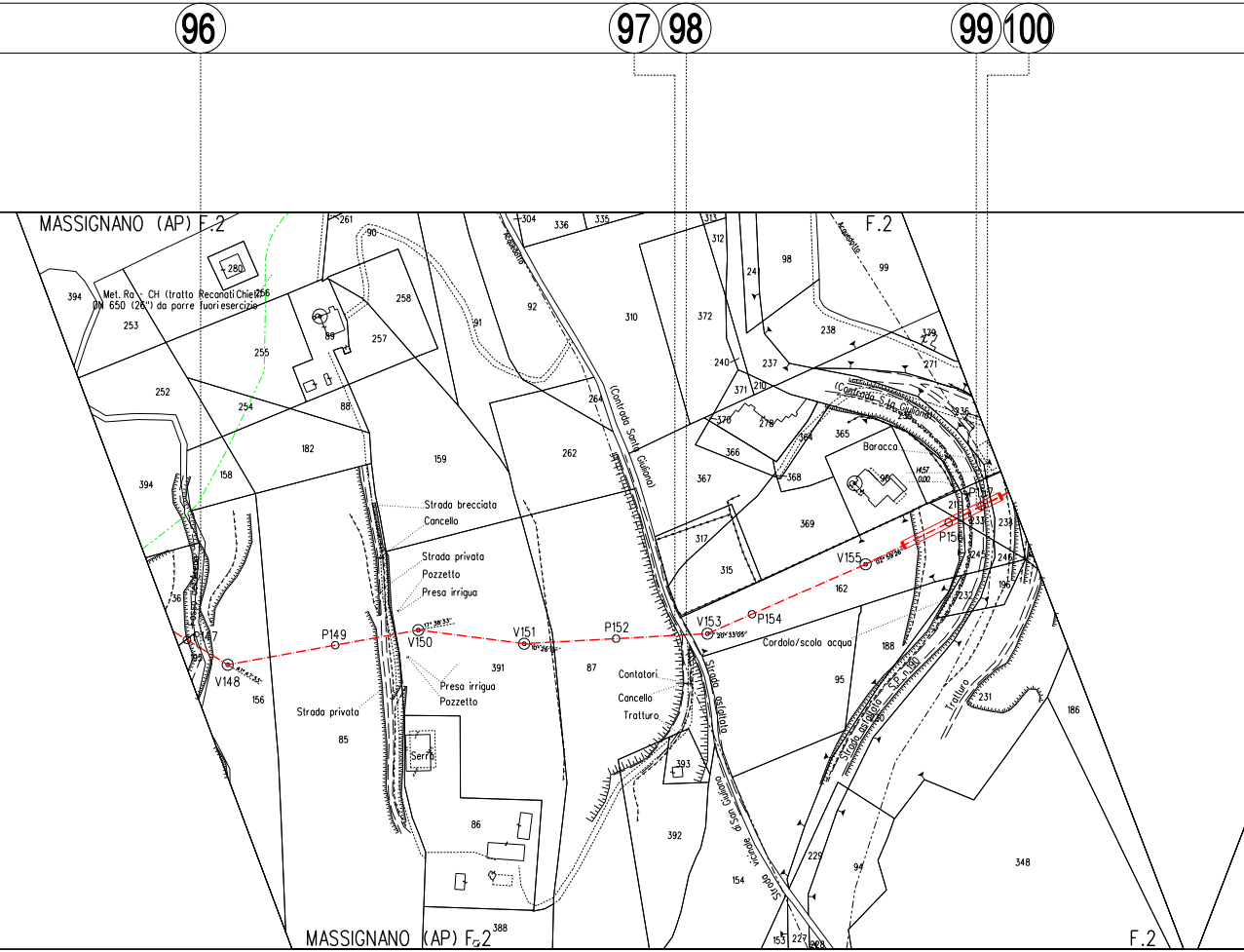
96
97
98
99
100
MASSIGNANO (AP) F.2
F.2
Met. Ra - CH (tratto Recanati Chieti)
DN 650 (26") da porre fuori esercizio
280
394
253
252
255
256
254
182
158
394
36
P147
V148
156
261
90
89
258
257
88
159
91
92
304
336
335
310
264
262
(Contrada Santa Giuliana)
Acquedotto
Strada brecciata
Cancello
Strada privata
Pozzetto
Presa irrigua
P149
V150
V151
P152
391
87
Presa irrigua
Pozzetto
Strada privata
85
Serra
86
388
MASSIGNANO (AP) F.2
Contatori
Cancello
Tratturo
393
392
154
153
227
228
Strada asfaltata
Strada vicinale di San Giuliano
313
312
241
98
99
372
238
379
271
240
237
371
210
370
278
364
365
(Contrada S.ta Giuliana)
236
235
366
368
Baracca
96
14.57
0.00
367
P157
21
233
234
P156
369
317
315
V155
162
245
246
196
232
V153
P154
Cordolo/scolo acqua
188
95
Strada asfaltata S.P. n.190
Tratturo
231
186
229
94
348
F.2

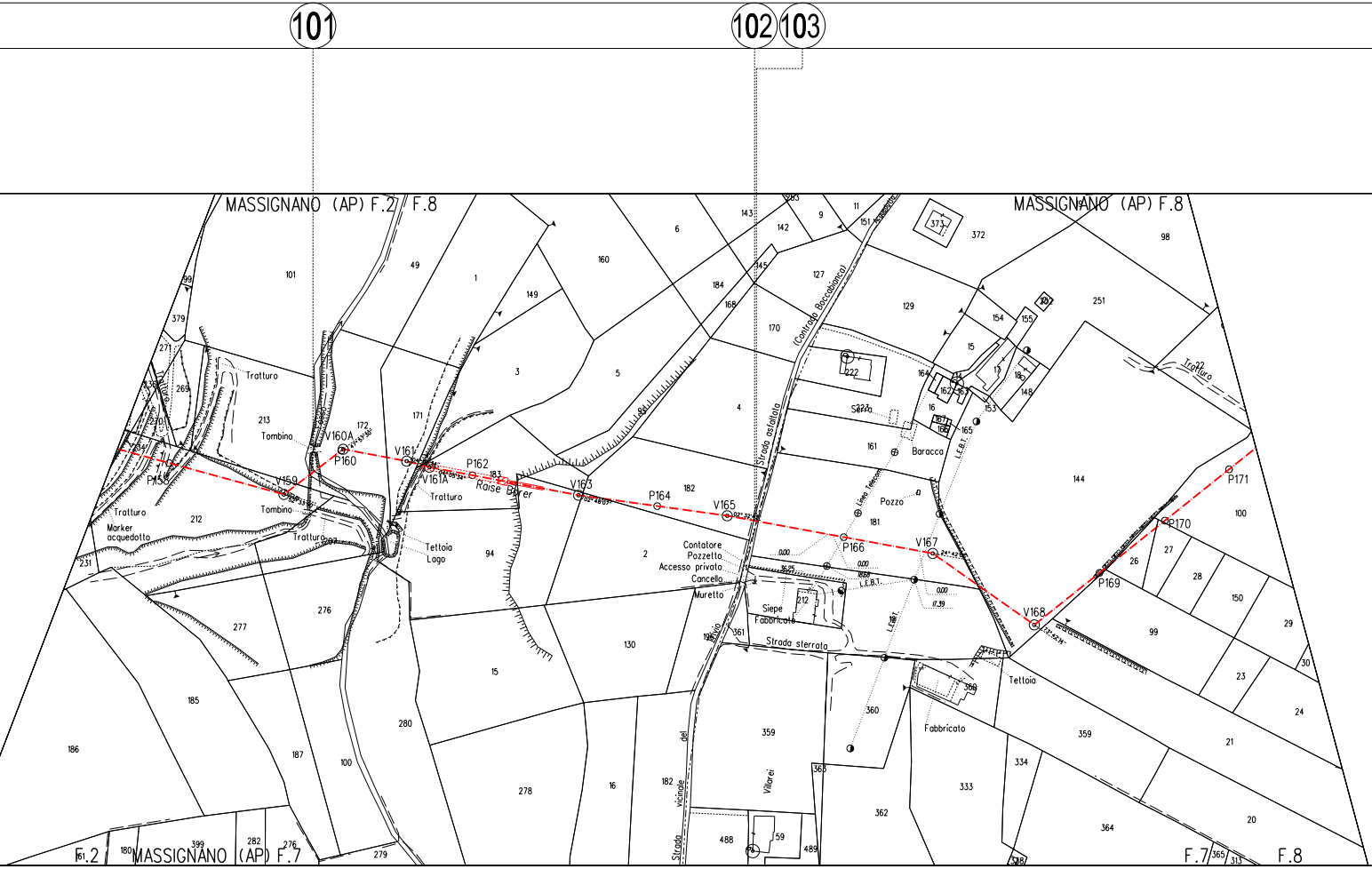
101
102
103
MASSIGNANO (AP) F.2 / F.8
MASSIGNANO (AP) F.8
MASSIGNANO (AP) F.7
F.2
F.7
F.8
V159
V160A
P160
V161
V161A
P162
V163
P164
V165
P166
V167
V168
P169
P170
P171
P158
Tratturo
Tombino
Marker acquedotto
Raise Borer
Tettoia
Lago
Contatore
Pozzetto
Accesso privato
Cancello
Muretto
Siepe
Fabbricato
Strada sterrata
Strada asfaltata
Strada vicinale del Villarei
(Contrada Boccabianca)
Serra
Baracca
Pozzo
Linea Telecom
L.E.B.T.
Teltoia
Fabbricato
101
49
1
160
6
143
142
9
11
151
373
372
98
99
379
271
269
213
172
171
3
5
149
184
168
145
127
129
154
155
251
170
222
15
4
164
162
163
16
167
166
165
153
148
161
182
181
144
100
212
183
94
2
230
234
231
276
277
185
186
187
280
15
130
278
16
182
359
361
360
363
362
488
59
489
333
334
364
359
99
28
27
26
150
29
30
23
24
21
20
231
282
276
399
180
279
365
313
328
0.00
16.25
16.68
17.39

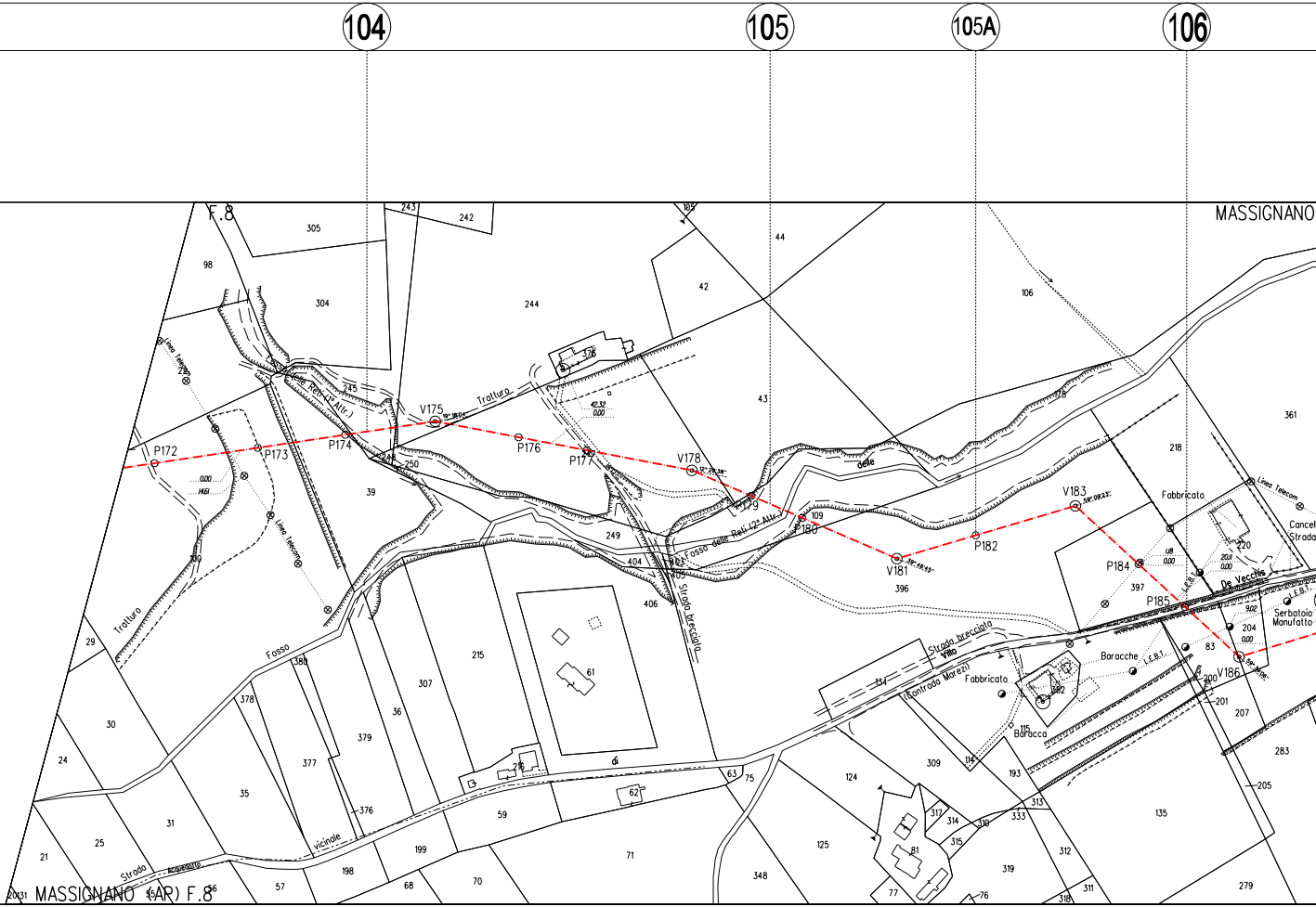
104
105
105A
106
MASSIGNANO
F.8
MASSIGNANO (AP) F.8
V175
P176
P177
V178
P179
P180
V181
P182
V183
P184
P185
V186
P172
P173
P174
Tratturo
Fosso delle Reti (2° Attr.)
Strada brecciata
Strada vicinale
Fosso
Linea Telecom
Fabbricato
Baracche
Baracca
Serbatoio
Manufatto
De Vecchis
Cancel
Strada
Villa
(Contrada Marezi)
L.E.B.T.
305
304
98
243
242
244
245
250
39
376
42
44
43
106
105
218
361
220
397
204
83
200
201
207
283
205
135
279
311
312
313
318
319
333
310
315
314
317
193
309
114
115
382
134
124
125
348
77
76
81
75
63
62
71
70
68
199
198
59
216
61
215
307
36
379
377
378
380
376
35
31
30
24
25
21
29
249
404
403
405
406
109
396
378
57
56
55
2031

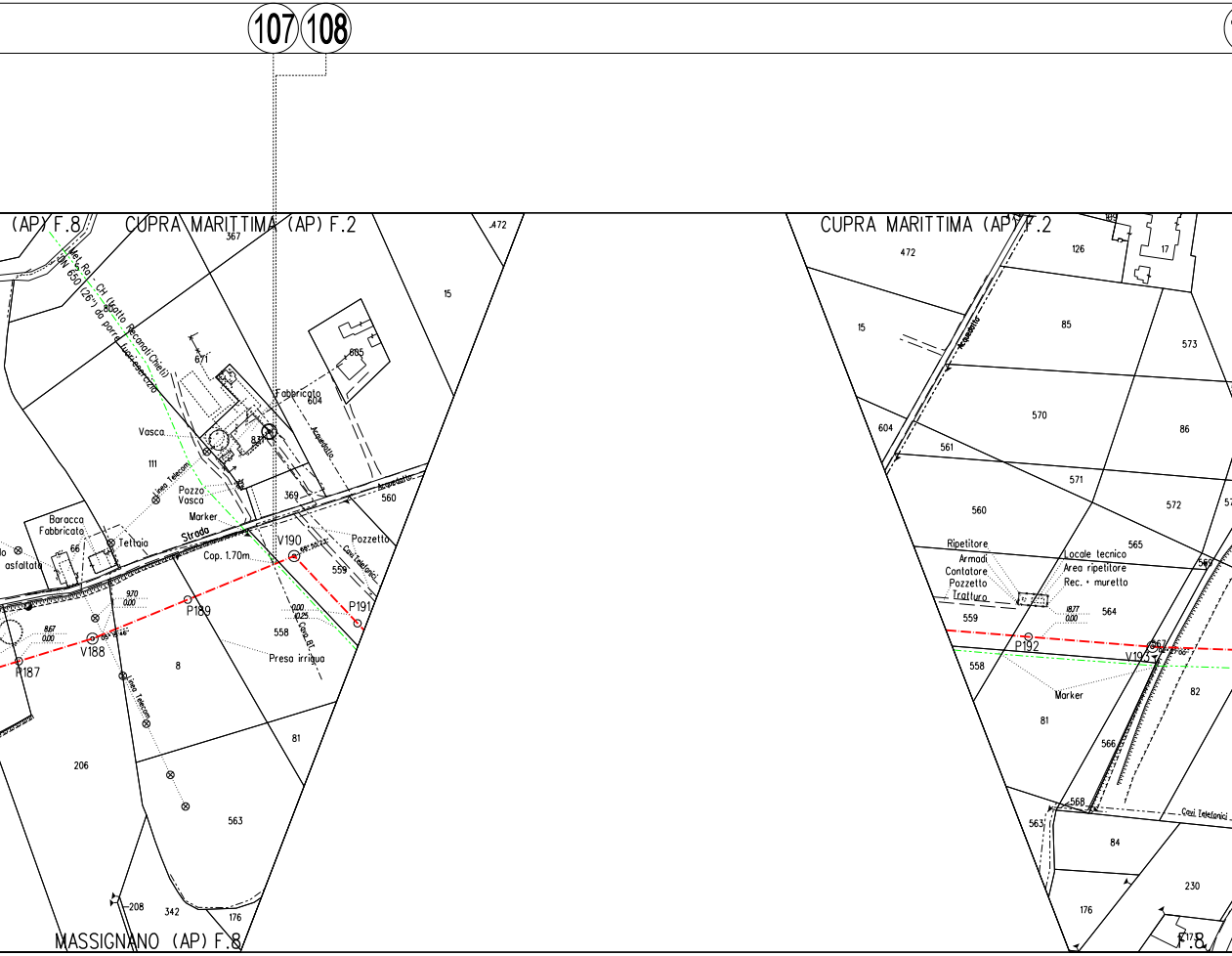

107
108
(AP) F.8
CUPRA MARITTIMA (AP) F.2
Met. Ra - Ch (tratto Recanati-Chieti) DN 650 (26") da porre fuori esercizio
472
367
15
671
685
Fabbricato
604
Vasca
837
Acquedotto
111
Linea Telecom
Pozzo
Vasca
Marker
369
560
Acquedotto
Baracca
Fabbricato
66
Tettoia
Strada
V190
Pozzetto
Cop. 1.70m
559
Cavi Telefonici
asfaltato
9.70
0.00
P189
0.00
0.25
P191
8.67
0.00
V188
558
Cavo BT
P187
Presa irrigua
8
Linea Telecom
81
206
563
208
342
176
MASSIGNANO (AP) F.8
CUPRA MARITTIMA (AP) F.2
472
126
17
15
Acquedotto
85
573
570
86
604
561
571
572
560
565
Ripetitore
Armadi
Contatore
Pozzetto
Tralicci
Locale tecnico
Area ripetitore
Rec. + muretto
559
18.77
0.00
564
P192
V193
558
Marker
82
81
566
568
Cavi Telefonici
563
84
230
176
F.8

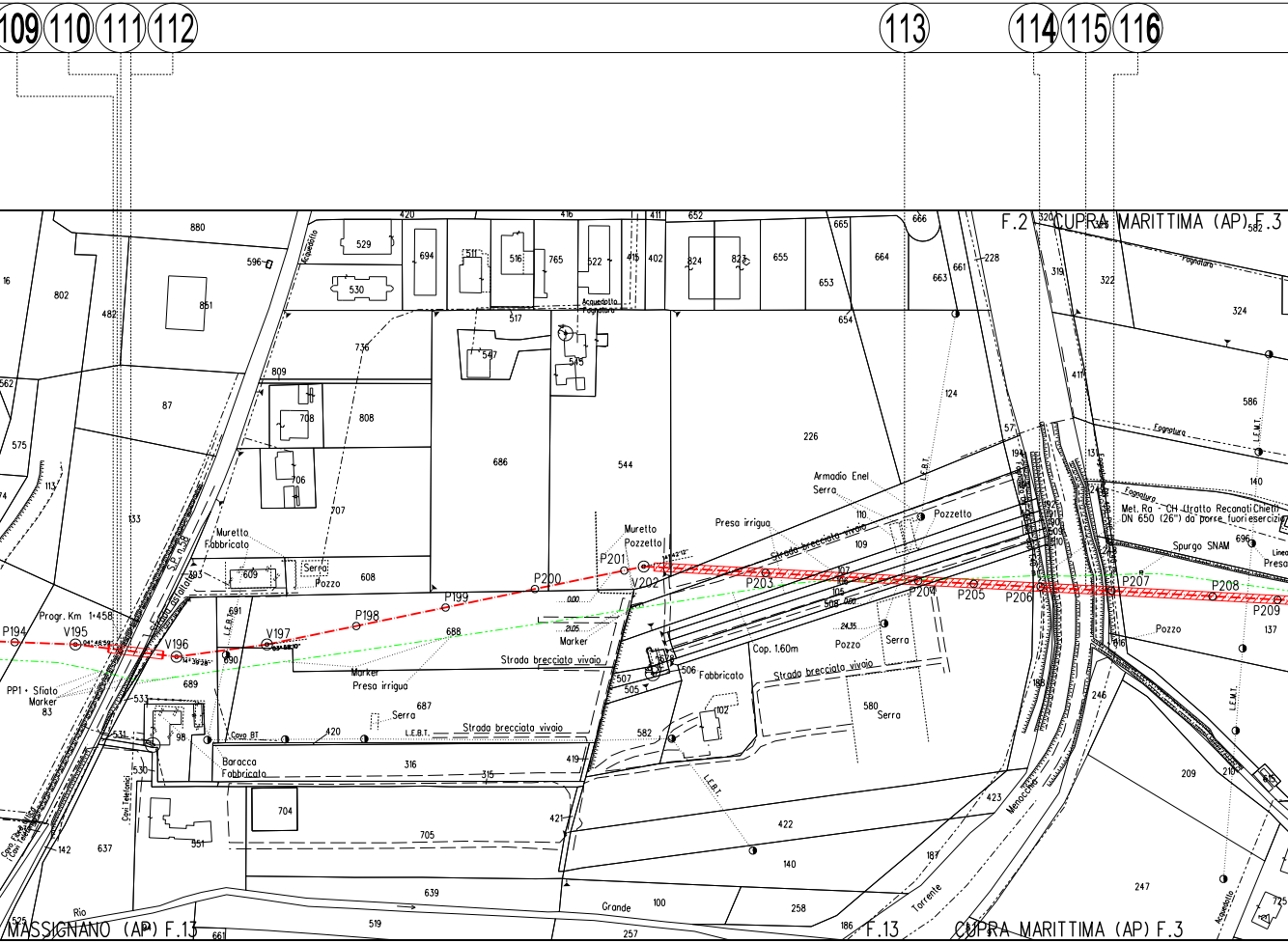
109
110
111
112
113
114
115
116
F.2
CUPRA MARITTIMA (AP) F.3
MASSIGNANO (AP) F.13
F.13
CUPRA MARITTIMA (AP) F.3
Progr. Km 1+458
PP1 - Sfiato
Marker
P194
V195
V196
V197
P198
P199
P200
P201
V202
P203
P204
P205
P206
P207
P208
P209
Muretto
Fabbricato
Serra
Pozzo
Muretto
Pozzetto
Armadio Enel
Serra
Pozzetto
Presa irrigua
Strada brecciata vivaio
Marker
Preso irrigua
Serra
Cavo BT
L.E.B.T.
Baracca
Fabbricato
Fabbricato
Cop. 1,60m
Pozzo
Serra
Acquedotto
Fognatura
Acquedotto
Fognatura
Fognatura
Met. Ra - CH (tratto Recanati Chieti) DN 650 (26") da porre fuori esercizio
Spurgo SNAM
Pozzo
Torrente
Menocchia
Rio
Grande
Cavi Telefonici
Cavo Fibra Ottica
S.P. n.55
880
802
482
851
596
16
562
87
575
113
133
529
530
694
511
516
765
522
415
402
824
823
655
653
665
664
663
666
661
228
420
416
411
652
517
547
545
736
809
708
808
706
707
686
544
226
124
110
109
107
106
105
508
609
608
593
691
690
688
689
687
533
531
98
530
420
316
315
419
421
507
505
506
582
102
580
422
140
704
705
639
551
637
142
525
519
661
257
100
258
186
187
423
319
322
324
417
586
140
696
137
131
57
196
188
246
209
210
247
725
320
582
18

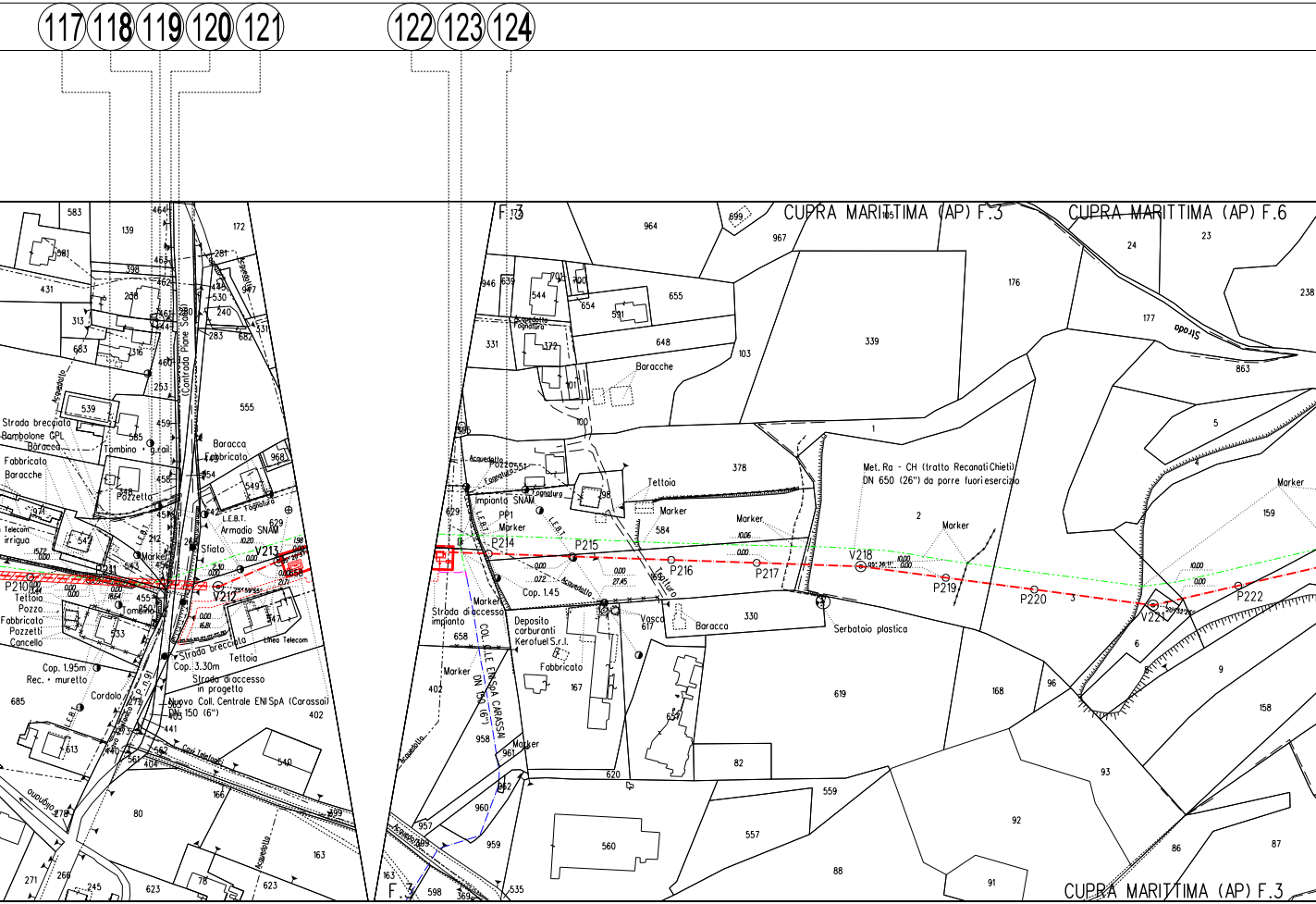
117
118
119
120
121
122
123
124
CUPRA MARITTIMA (AP) F.3
CUPRA MARITTIMA (AP) F.6
CUPRA MARITTIMA (AP) F.3
F.3
F.3
Met. Ra - CH (tratto Recanati Chieti)
DN 650 (26") da porre fuori esercizio
Nuovo Coll. Centrale ENI SpA (Carassai)
DN 150 (6")
COLL. LE ENI SpA CARASSAI DN 150 (6")
P210
V212
V213
P214
P215
P216
P217
V218
P219
P220
V221
P222
Strada brecciata
Bombolone GPL
Baracca
Fabbricato
Baracche
Telecom
irrigua
Tettoia
Pozzo
Pozzetti
Cancello
Cop. 1.95m
Rec. + muretto
Cordolo
Tombino
Pozzetto
Marker
Sfiato
Armadio SNAM
Strada brecciata
Cop. 3.30m
Strada di accesso
in progetto
Linea Telecom
(Contrada Piane Sodo)
Acquedotto
Fognatura
Pozzo
Impianto SNAM
PP1
Cop. 1.45
Strada di accesso
impianto
Deposito
carburanti
Kerofuel S.r.l.
Fabbricato
Vasca
Baracca
Baracche
Tettoia
Serbatoio plastica
Strada
L.E.B.T.
Cavi Telefonici
Oliatorio
Marker
583
139
172
581
431
398
208
530
240
313
683
316
283
682
253
539
585
555
459
968
549
542
629
533
685
613
441
540
402
166
80
163
623
78
623
271
266
245
278
964
699
967
105
176
23
24
238
177
863
646
639
544
654
655
591
648
331
103
339
1
5
4
378
584
2
159
330
6
9
168
96
619
658
617
167
158
93
402
958
961
82
620
559
92
557
560
88
91
86
87
957
959
960
962
163
598
369
535

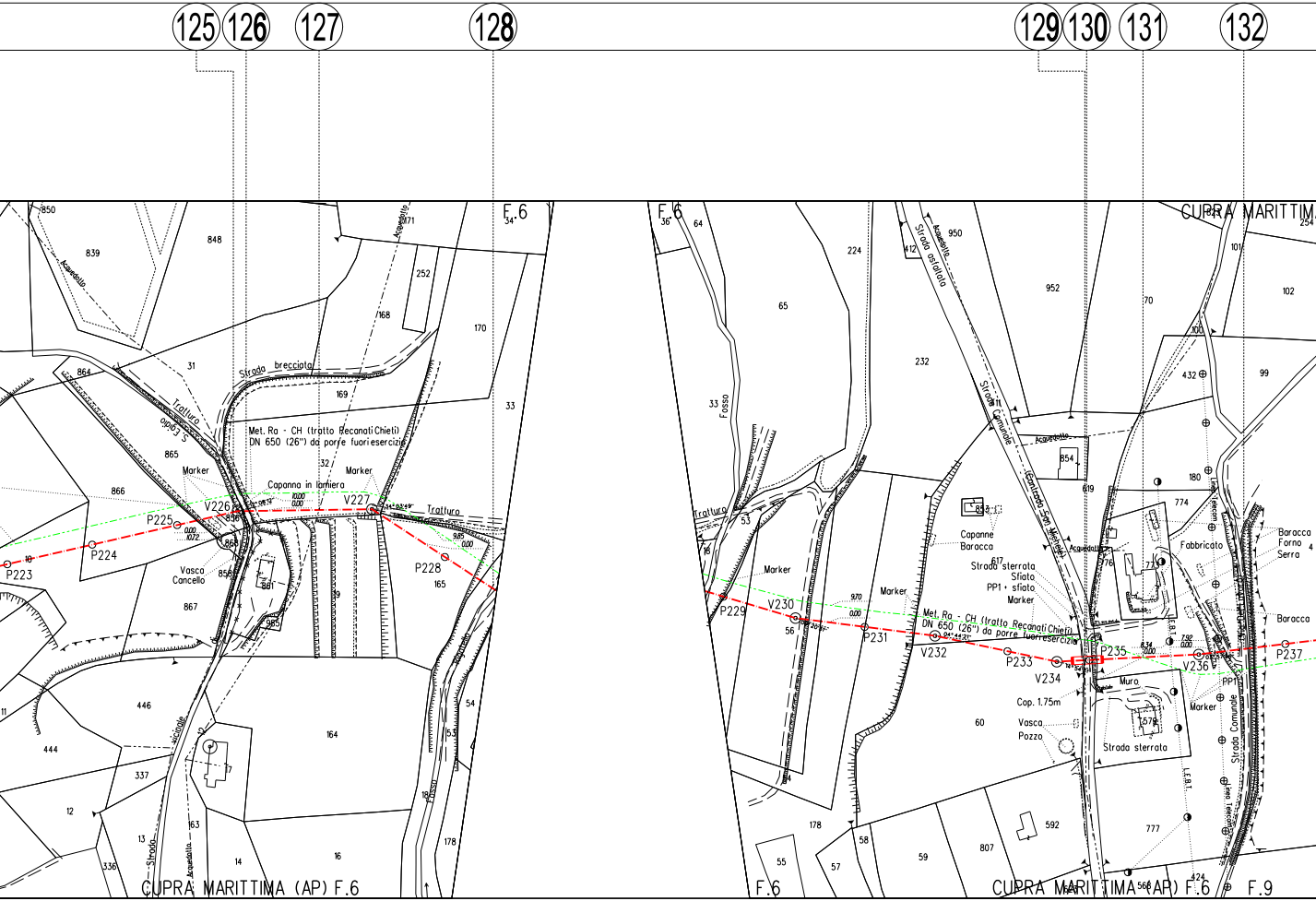
125
126
127
128
129
130
131
132
F.6
F.6
CUPRA MARITTIMA
CUPRA MARITTIMA (AP) F.6
F.6
CUPRA MARITTIMA (AP) F.6
F.9
Acquedotto
Strada brecciata
Tratturo
S. Egidio
Met. Ra - CH (tratto Recanati Chieti)
DN 650 (26") da porre fuori esercizio
Capanna in lamiera
Marker
Marker
Vasca
Cancello
P223
P224
P225
V226
V227
P228
Tratturo
Strada vicinale
Fosso
Strada Comunale
Fosso
Tratturo
Marker
P229
V230
P231
V232
Marker
Met. Ra - CH (tratto Recanati Chieti)
DN 650 (26") da porre fuori esercizio
P233
V234
P235
V236
P237
Strada asfaltata
Strada Comunale
Contrada San Michele
Capanne
Baracca
Strada sterrata
Sfiato
PP1 + sfiato
Marker
Cop. 1.75m
Vasca
Pozzo
Muro
Strada sterrata
Fabbricato
Baracca
Forno
Serra
Baracca
Marker
PP1
L.E.B.T.
L.E.B.T.
Linea Telecom
Strada Comunale
850
839
848
864
31
865
866
867
446
444
337
12
13
336
163
14
16
164
169
168
252
170
171
33
34
32
165
54
178
856
868
861
865
224
65
33
36
64
53
56
18
178
55
57
58
59
807
592
60
232
412
950
952
70
854
853
617
619
776
774
773
579
777
568
424
180
432
100
101
102
99
254

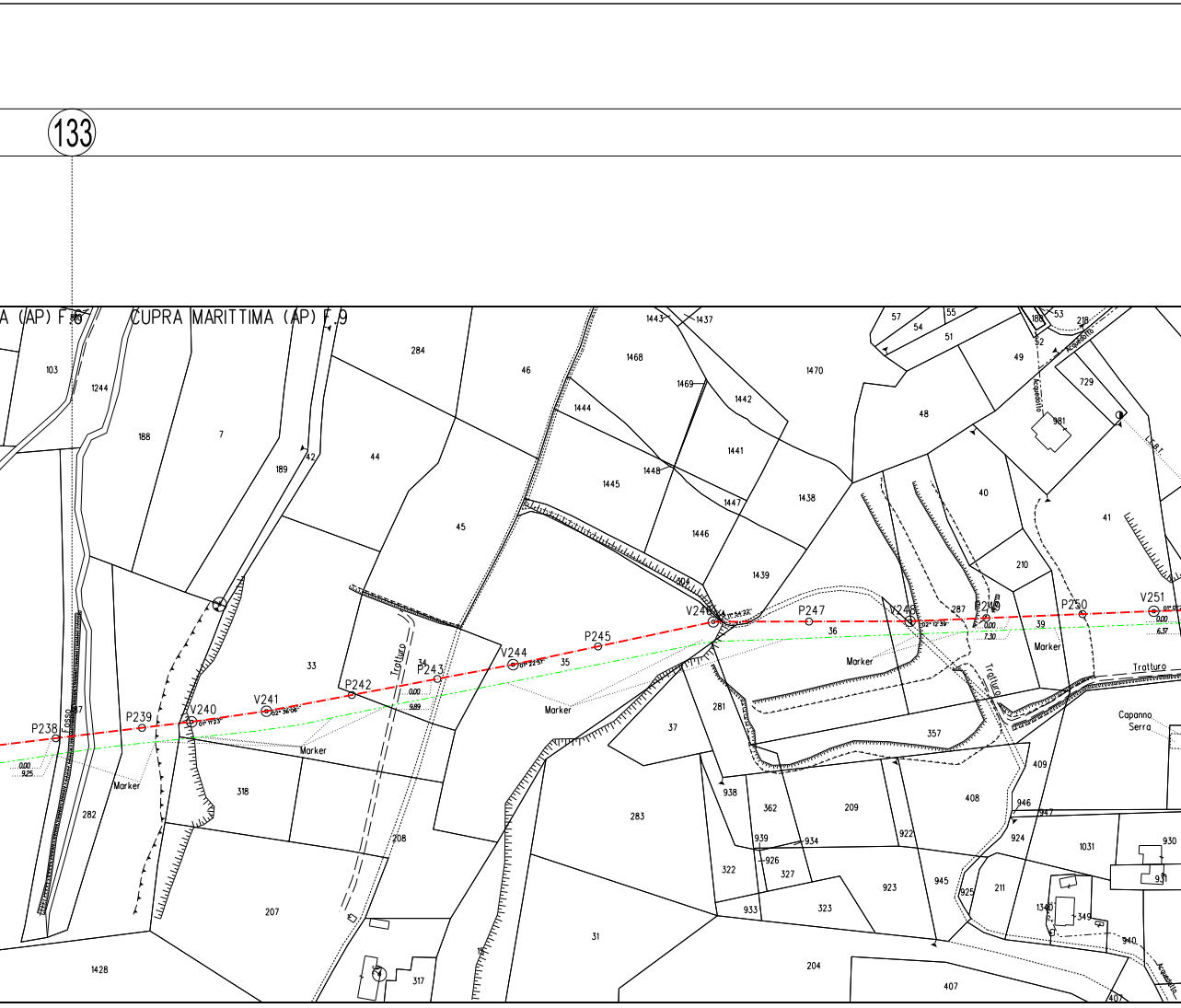
133
A (AP) F.6
CUPRA MARITTIMA (AP) F.9
P238
P239
V240
V241
P242
P243
V244
P245
V246
P247
V248
P249
P250
V251
Marker
Marker
Marker
Marker
Marker
Tratturo
Tratturo
Tratturo
Fosso
Acquedotto
Capanno Serra
0.00
9.25
9.89
7.30
6.37
103
1244
188
7
189
42
44
284
46
45
1443
1437
1468
1469
1444
1442
1470
1445
1448
1441
1447
1446
1438
1439
57
54
55
51
188
52
53
218
49
729
48
981
40
41
210
287
39
36
35
34
33
318
282
37
281
357
409
408
946
947
924
1031
930
931
283
938
362
209
922
939
934
926
322
327
923
945
925
211
933
323
1340
349
940
208
207
31
204
407
1428
317

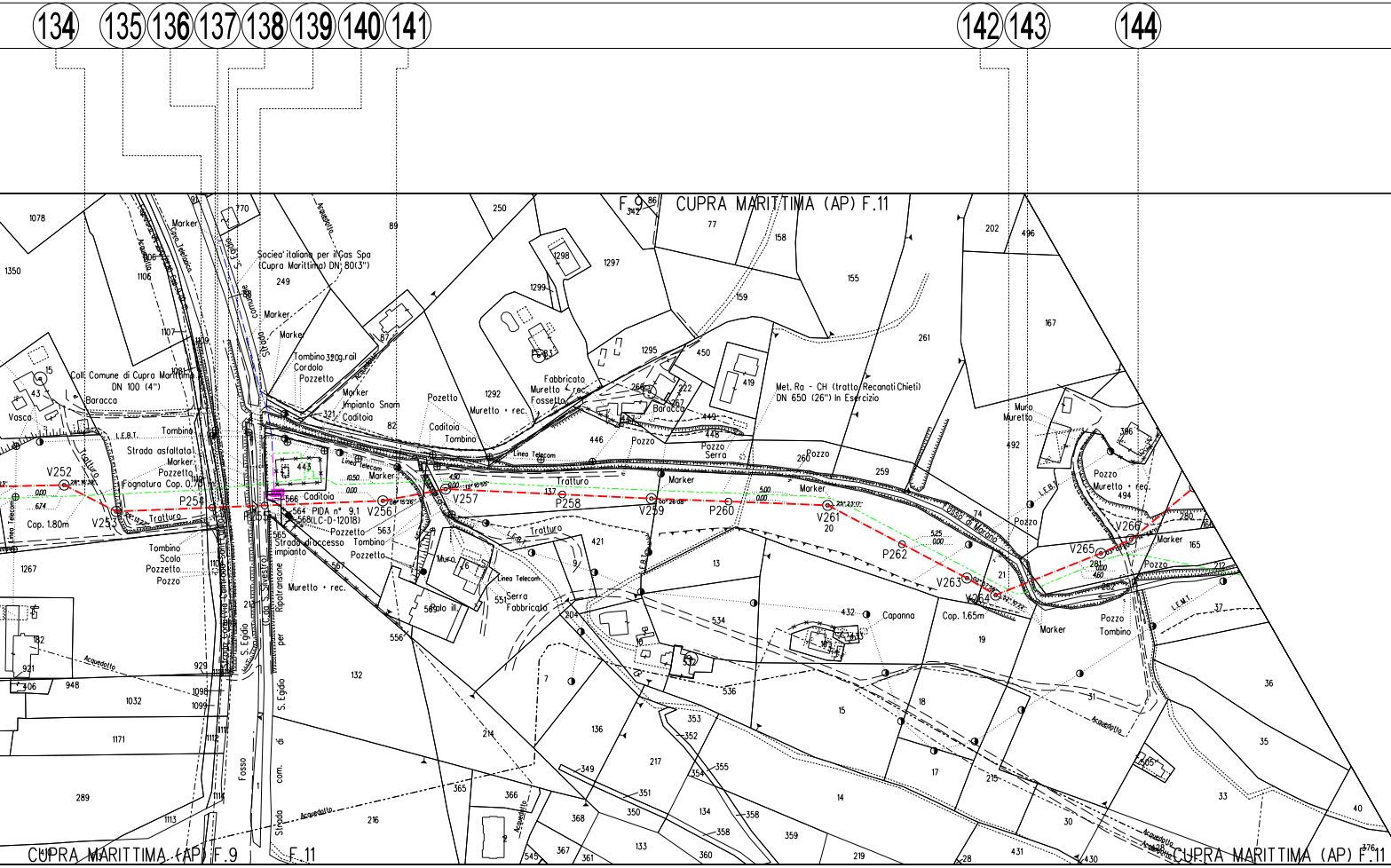

134
135
136
137
138
139
140
141
142
143
144
F. 9
CUPRA MARITTIMA (AP) F.11
CUPRA MARITTIMA (AP) F.9
F. 11
CUPRA MARITTIMA (AP) F.11
Societa' italiana per il Gas Spa (Cupra Marittima) DN 80(3")
Coll. Comune di Cupra Marittima DN 100 (4")
Met. Ra - CH (tratto Recanati Chieti) DN 650 (26") In Esercizio
PIDA n° 9.1 568(LC-D-12018)
Strada d'accesso impianto
Marker
Tombino
Pozzetto
Caditoia
Cordolo
Guard rail
Impianto Snam
Baracca
Vasco
Strada asfaltata
Fognatura Cop. 0.70
Cop. 1.80m
Cop. 1.65m
Tratturo
Linea Telecom
L.E.B.T.
Fabbricato
Muretto + rec.
Fossetto
Pozzo Serra
Muro
Scolo
Capanna
Acquedotto
Strada comunale
Fosso
Strada com. di S. Egidio per Ripatransone
Fosso di Marano
V252
V253
P254
V256
V257
P258
V259
P260
V261
P262
V263
V264
V265
V266

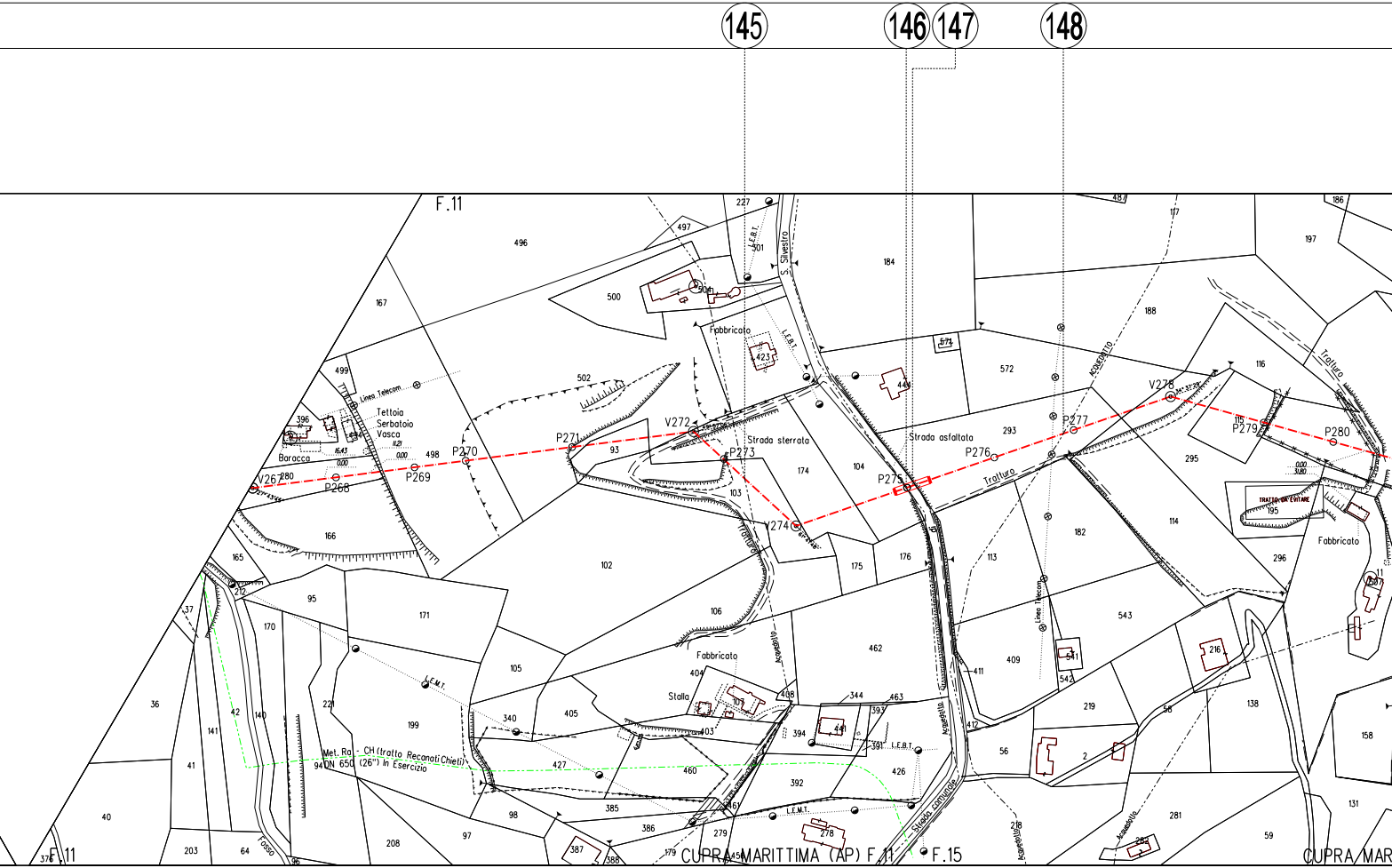
145
146
147
148
F.11
S. Silvestro
L.E.B.T.
Fabbricato
Linea Telecom
Tettoia
Serbatoio
Vasca
Baracca
V267
P268
P269
P270
P271
V272
P273
V274
P275
P276
P277
V278
P279
P280
Strada sterrata
Strada asfaltata
Tratturo
Acquedotto
Stalla
L.E.M.T.
Met. Ra - CH (tratto Recanati Chieti)
DN 650 (26") In Esercizio
Strada comunale
Fosso
TRATTO DA EVITARE
CUPRA MARITTIMA (AP) F.11
F.15
CUPRA MAR

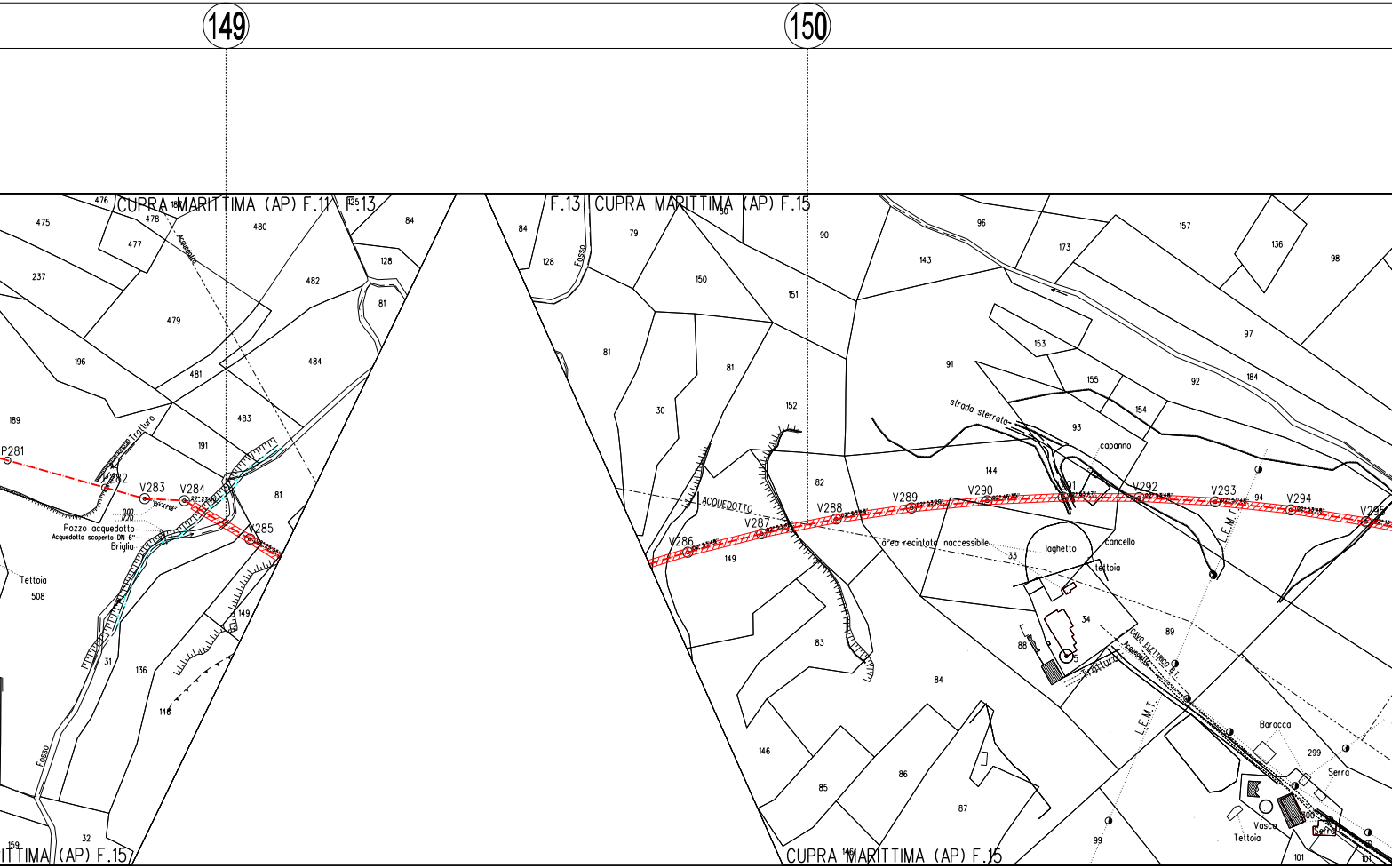
149
150
CUPRA MARITTIMA (AP) F.11 F.13
F.13 CUPRA MARITTIMA (AP) F.15
CUPRA MARITTIMA (AP) F.15
ITTIMA (AP) F.15
P281
P282
V283
V284
V285
V286
V287
V288
V289
V290
V291
V292
V293
V294
Pozzo acquedotto
Acquedotto scoperto DN 6"
Briglia
Tratturo
Acquedotto
Fosso
Tettoia
ACQUEDOTTO
area recintata inaccessibile
laghetto
cancello
Tettoia
capanno
strada sterrata
CAVO ELETTRICO B.T.
Acquedotto
Tratturo
L.E.M.T.
L.E.M.T.
Baracca
Serra
Vasca
Tettoia
476
475
477
478
480
125
84
128
81
482
484
483
237
479
481
196
189
191
81
508
149
31
136
146
32
159
84
79
128
80
90
96
157
136
98
173
143
150
151
81
30
81
152
82
91
153
155
92
184
97
154
93
144
149
83
84
33
34
88
5
89
146
85
86
87
146
99
94
299
100
101
101

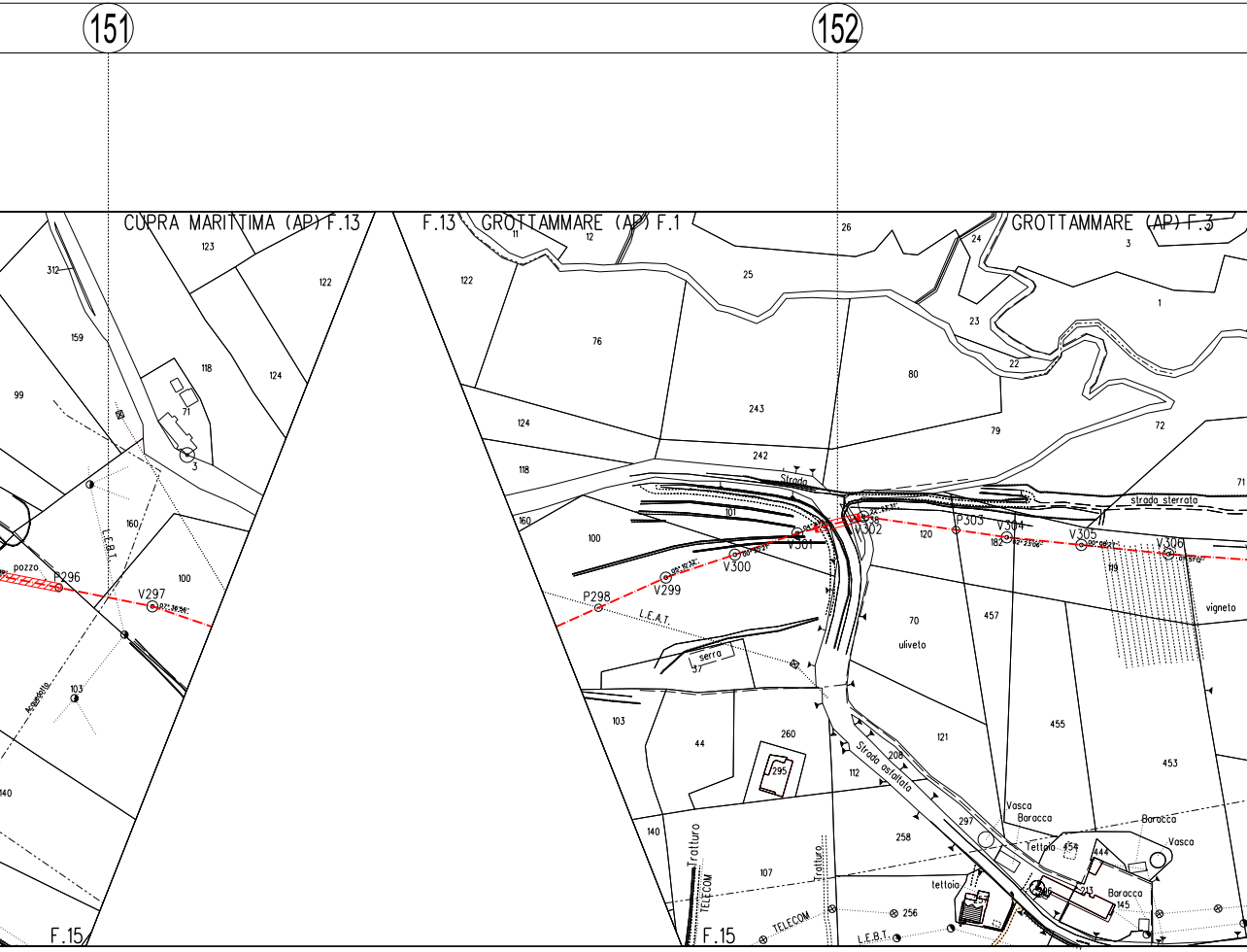
151
152
CUPRA MARITTIMA (AP) F.13
F.13 GROTTAMMARE (AP) F.1
GROTTAMMARE (AP) F.3
312
159
99
123
122
118
124
71
3
160
100
pozzo
P296
V297
L.E.B.T.
Acquedotto
103
140
F.15
11
12
26
24
3
25
76
243
23
1
22
80
79
72
124
118
242
Strada
160
101
100
V301
V302
120
P303
V304
182
V305
V306
119
71
strada sterrata
V300
V299
P298
L.E.A.T.
70
uliveto
457
vigneto
serra
37
103
44
260
295
121
455
453
Strada asfaltata
208
112
Vasca
Baracca
Baracca
Vasca
297
140
258
Tettoia
454
444
Tratturo
TELECOM
107
Tratturo
tettoia
213
Baracca
145
256
TELECOM
L.E.B.T.
F.15

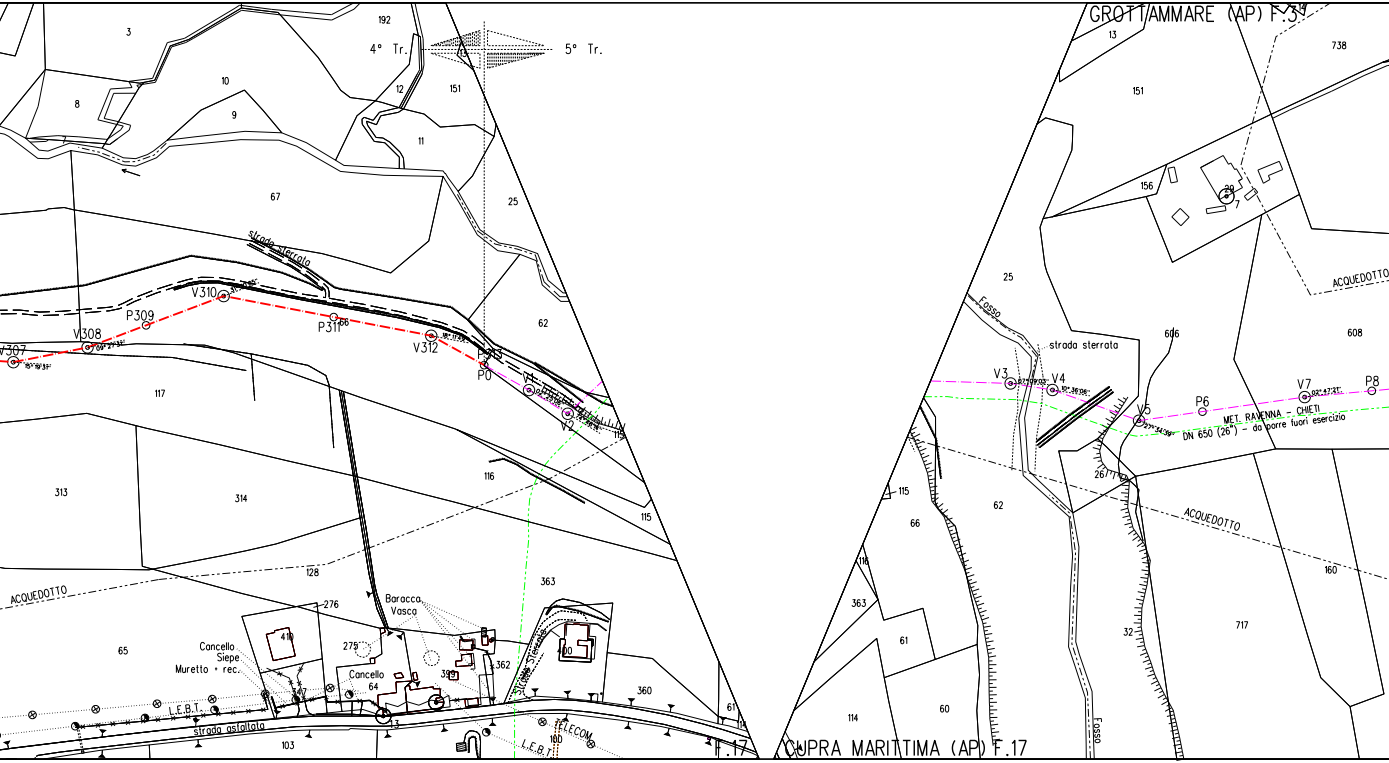
4° Tr.
5° Tr.
GROTTAMMARE (AP) F.3
CUPRA MARITTIMA (AP) F.17
F.17
strada sterrata
V307
V308
P309
V310
P311
V312
P313
P0
V1
V2
V3
V4
V5
P6
V7
P8
27°09'03"
10°36'06"
27°34'36"
02°47'21"
MET. RAVENNA - CHIETI
DN 650 (26") - da porre fuori esercizio
ACQUEDOTTO
ACQUEDOTTO
ACQUEDOTTO
Fosso
Fosso
strada sterrata
strada sterrata
strada asfaltata
L.E.B.T.
L.E.B.T.
TELECOM
Baracca
Vasca
Cancello
Siepe
Muretto + rec.
Cancello
192
3
8
10
9
12
151
11
67
25
62
117
116
115
313
314
128
363
65
276
410
275
64
347
399
362
400
360
103
13
100
61
13
151
738
156
20
606
608
267
66
115
62
116
363
61
114
60
32
717
160

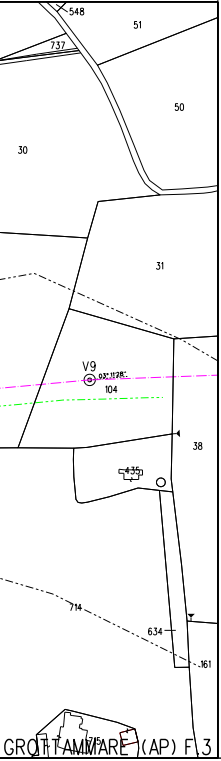
548
51
737
50
30
31
V9
03°11'28"
104
38
435
714
634
161
GROTTAMMARE (AP) F 3

LEGENDA

SIMBOLOGIA DI LINEA

🟥 -·-·-·-	Metanodotto in progetto
-·-·-·-	Altri metanodotti in progetto
🟩 -·-·-·-	Gasdotto Snam Rete Gas da porre fuori esercizio e recuperare
-·-·-·-	Gasdotto Snam Rete Gas in esercizio
▨	Gallerie, Tunnel, Mini-Microtunnel, Raise Borer e Toc
-·-·-·-	Tratto di tubazione esistente da mantenere in esercizio (Tratto dove posare solo cavo telecomando)

Il presente disegno e' di proprieta' aziendale - La societa' tutelera' i propri diritti a termine di legge.

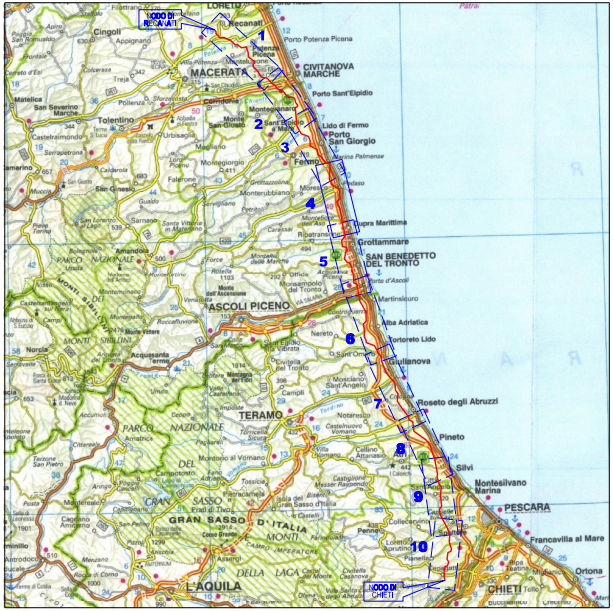
NODO DI RECANATI
LORETO
Recanati
MACERATA
CIVITANOVA MARCHE
Porto Sant'Elpidio
Porto San Giorgio
Fermo
Grottammare
SAN BENEDETTO DEL TRONTO
ASCOLI PICENO
TERAMO
PESCARA
CHIETI
L'AQUILA
NODO DI CHIETI
1
2
3
4
5
6
7
8
9
10

COROGRAFIA

Rev.	DATA	DESCRIZIONE	ELABORATO	VERIFICATO	APPROVATO
2	Feb. 2021	AGGIORNAMENTO TRACCIATI EMISSIONE PER APPALTO	Tonucci	Villi	Sciosci
1	Nov. 2018	AGGIORNAMENTO VARIANTI	Tittarelli	Sciosci	Sabbatini
0	Feb. 2018	EMISSIONE	Tittarelli	Sciosci	Sabbatini

PROPRIETARIO

PROGETTISTA

WBS CLIENTE
NR/16139/R-L01
Cod. Tec. 20197

COMMESSA SAIPEM
023087-130

UNITA'
100

RIFACIMENTO METANODOTTO RAVENNA - CHIETI
TRATTO RECANATI - SAN BENEDETTO DEL TRONTO
$4\frac{33}{64}$ Tr. ALTIDONA - CUPRA MARITTIMA
DN 650 (26"), DP 75 bar

DISEGNO
LB-61E-81603

REVISIONE 2

PLANIMETRIA CATASTALE CON COMPETENZE

FG. 1 DI 1

SCALA 1:2000

Il presente disegno e' di proprieta' aziendale - La societa' tutelera' i propri diritti a termine di legge.

File name: 100-LB-61E-81603_2