ATTRAVERSAMENTO SERVIZI

CONFINI AMMINISTRATIVI

DATI CARATTERISTICI

DATI DI COSTRUZIONE

PRESSIONE DI PROGETTO 75.0 bar
PRESSIONE MASSIMA DI ESERCIZIO (MOP) 75.0 bar
GRADO DI UTILIZZAZIONE DICHIARATO f - 0.57
DIAMETRO PREVALENTE = 250 (DN)

REALIZZATO IN CONFORMITA' AL D.M. 17/04/2008

RIVESTIMENTO GIUNTI DI SALDATURA
FASCE TERMORESTRINGENTI

IMPIANTO MUNITO DI CAVO TELE

DATI GENERALI

DN	250	SP	7.8 [UNI-EN]	3181	m
DN	250	SP	7.8 [UNI-EN]	52	m
TRATTO DA MANTENERE IN ESERCIZIO				667	m

LUNGHEZZA TOTALE IMPIANTO 3900 m.

FASE EMISSIONE Appalto

PLANIMETRIA 1:2000

CONFINI AMMINISTRATIVI

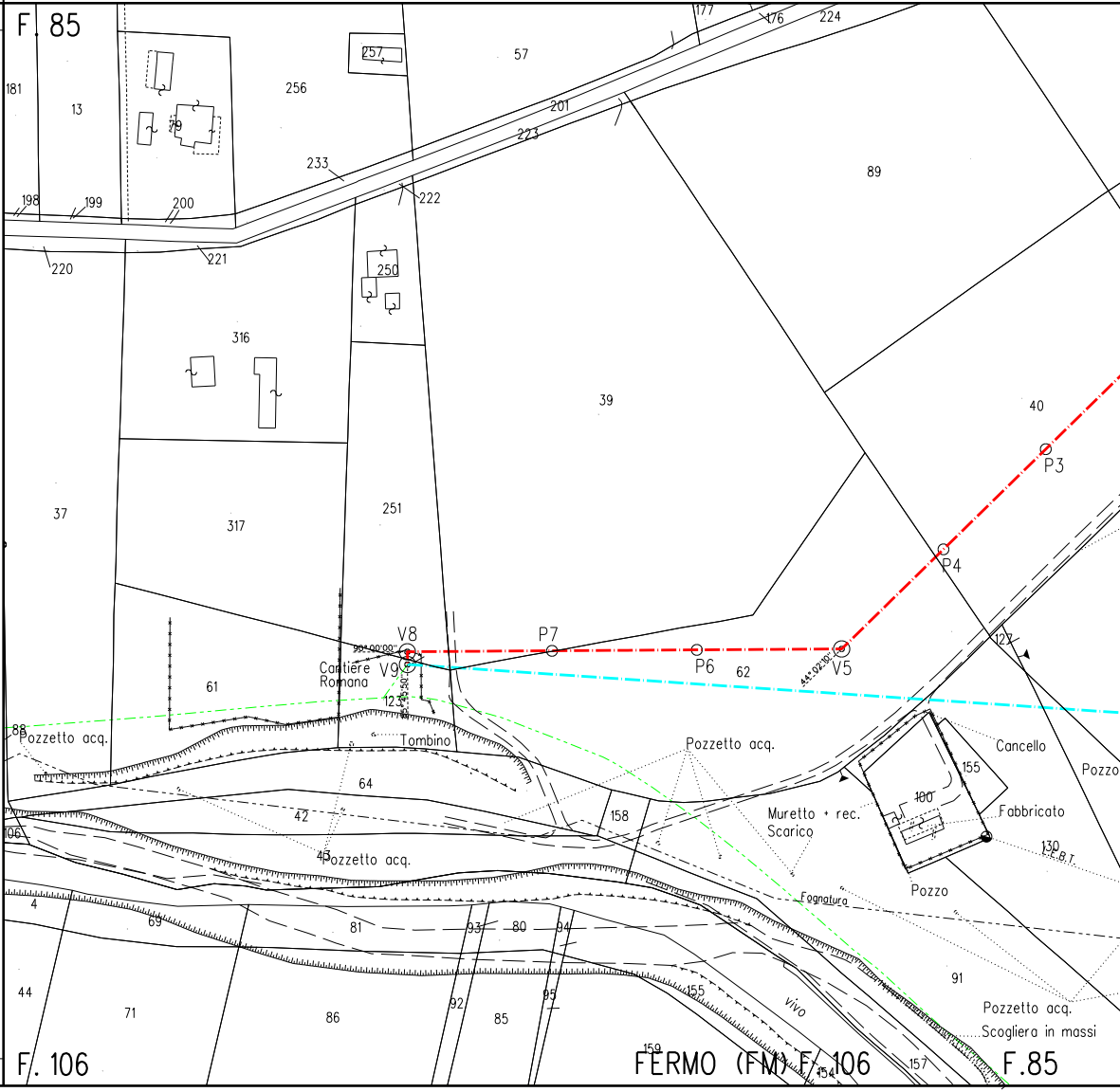

F. 85
181
13
79
256
257
57
177
176
224
201
223
233
222
89
198
199
200
220
221
250
316
39
40
P3
37
317
251
P4
V8
P7
P6
62
V5
Cantiere Romana
V9
61
123
88
Pozzetto acq.
Tombino
Pozzetto acq.
Cancello
Pozzo
127
155
64
42
158
Muretto + rec. Scarico
100
Fabbricato
130
43
Pozzetto acq.
Pozzo
106
4
69
81
93
80
94
Fognatura
91
44
71
86
92
85
95
155
vivo
Pozzetto acq.
Scogliera in massi
F. 106
FERMO (FM) F. 106
159
154
157
F.85

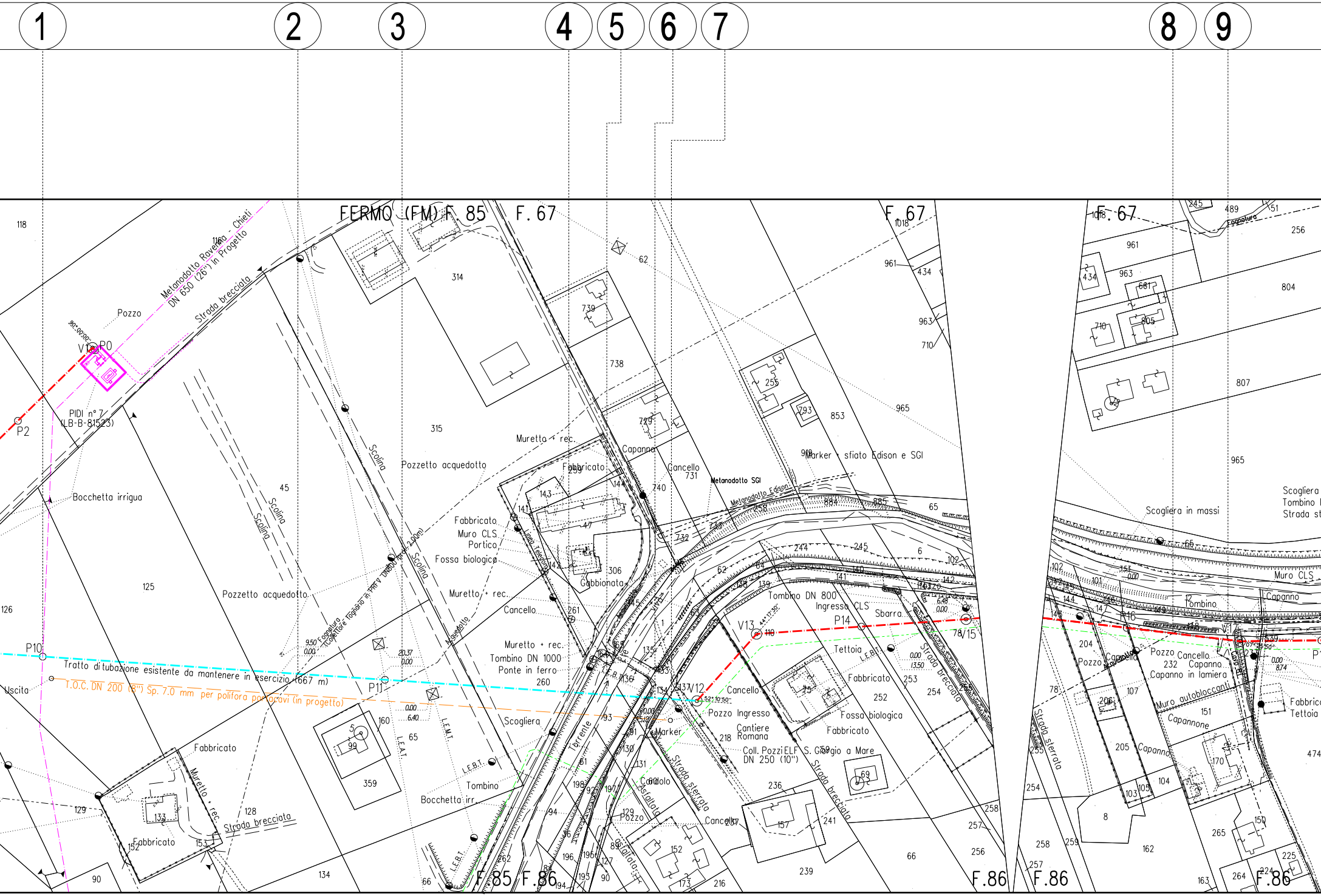
1
2
3
4
5
6
7
8
9
FERMO (FM) F. 85
F. 67
F. 67
F. 67
Metanodotto Ravenna - Chieti
DN 650 (26") in Progetto
Strada brecciata
Pozzo
V1 P0
PIDI n° 7
(LB-B-81523)
P2
Bocchetta irrigua
Scolina
Scolina
Scolina
Scolina
Pozzetto acquedotto
Pozzetto acquedotto
Fognatura (Collettore Tognano in PRFV DN600 prof. 2,00m)
Muretto + rec.
Fabbricato
Muro CLS
Portico
Fossa biologica
Muretto + rec.
Cancello
Muretto + rec.
Tombino DN 1000
Ponte in ferro
Capanna
Cancello
Gabbionata
Linea Telefonica
Metanodotto SGI
Metanodotto Edison
Marker + sfiato Edison e SGI
P10
Tratto di tubazione esistente da mantenere in esercizio (667 m)
Uscita
T.O.C. DN 200 (8") Sp. 7,0 mm per polifora portacavi (in progetto)
P11
L.E.A.T.
L.E.M.T.
L.E.B.T.
Acquedotto
Scogliera
Torrente
Tombino
Bocchetta irr.
Fabbricato
Muretto + rec.
Strada brecciata
Fabbricato
Asfaltata
Cordolo
Pozzo
Strada sterrata
Cancello
Marker
V12
V13
P14
Tombino DN 800
Ingresso CLS
Sbarra
Tettoia
Fabbricato
Fossa biologica
Fabbricato
Cancello
Pozzo Ingresso
Cantiere
Romana
Coll. Pozzi ELF S. Giorgio a Mare
DN 250 (10")
Strada brecciata
Strada brecciata
78/15
F.85 F.86
F.86
F.86
F.86
Scogliera in massi
Scogliera
Tombino
Strada st
Muro CLS
Capanno
Tombino
P16
V1
Pozzo
Cancello
Pozzo Cancello
232 Capanno
Capanno in lamiera
Muro autobloccanti
Capannone
Capanno
Strada sterrata
Fabbrica
Tettoia
118
116
126
125
45
129
128
133
152
153
90
134
314
315
359
99
160
65
66
62
739
738
729
740
731
732
143
141
47
142
306
261
260
255
793
853
965
918
884
885
65
244
245
6
102
141
140
139
142
143
64
62
110
253
254
252
75
69
236
237
241
157
239
216
218
66
256
257
258
1018
961
434
963
710
681
805
804
807
961
963
245
489
51
256
965
101
102
144
147
204
206
107
151
205
170
104
103
105
162
8
254
255
257
258
259
265
264
163
224
225
150
474
78
93
91
130
131
61
198
197
196
195
194
193
127
129
94
90
89
152
173
162
66

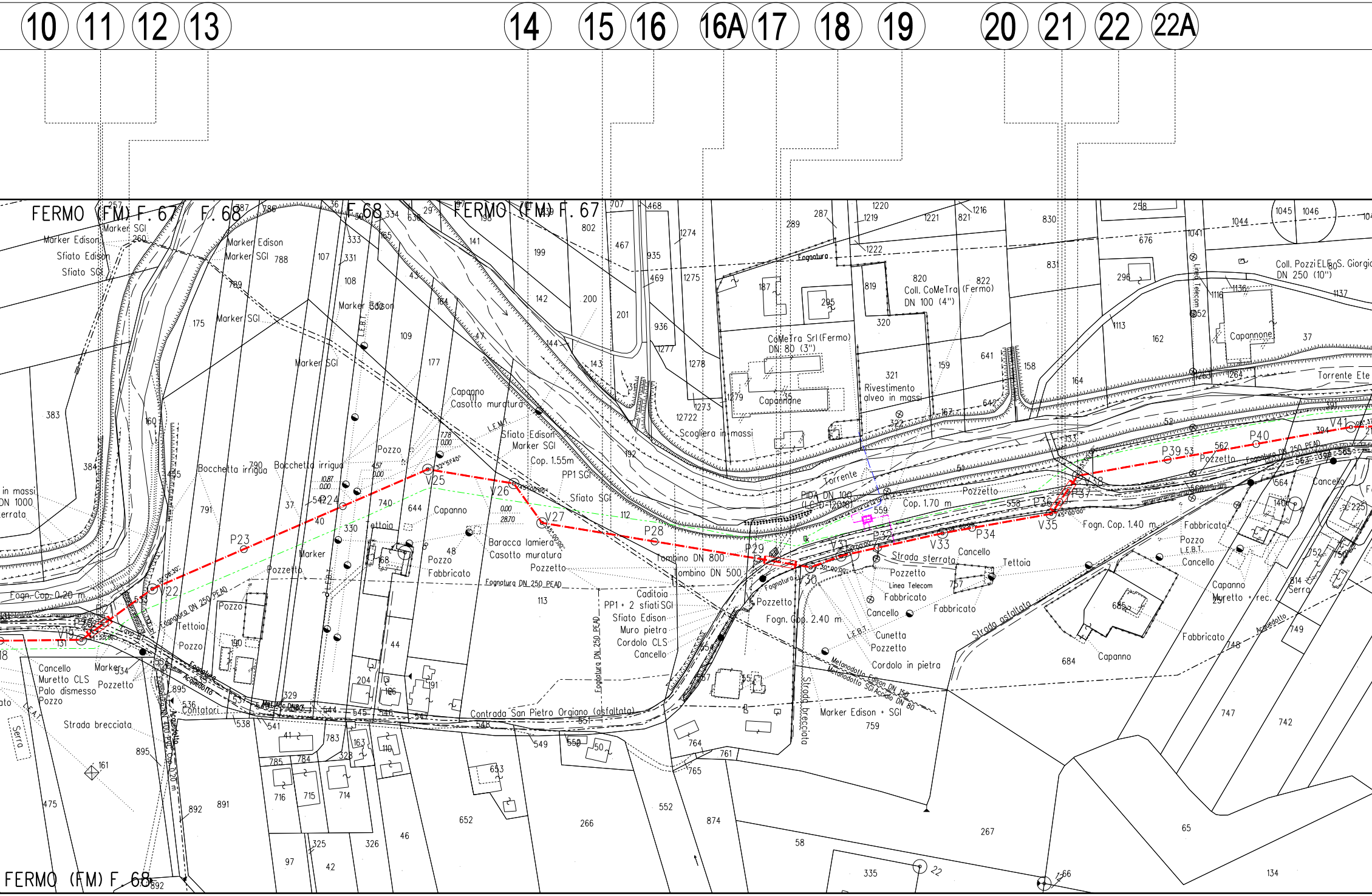
10
11
12
13
14
15
16
16A
17
18
19
20
21
22
22A
FERMO (FM) F. 67
F. 68
FERMO (FM) F. 67
FERMO (FM) F. 68
Marker SGI
Marker Edison
Sfiato Edison
Sfiato SGI
Marker Edison
Marker SGI
Marker Edison
Marker SGI
Marker SGI
Capanno
Casotto muratura
Sfiato Edison
Marker SGI
Cop. 1.55m
PP1 SGI
Sfiato SGI
Pozzo
Bocchetta irrigua
Bocchetta irrigua
Capanno
Tettoia
Pozzo
Fabbricato
Baracca lamiera
Casotto muratura
Pozzetto
Marker
Pozzetto
Pozzo
Tettoia
Pozzo
Fogn. Cop. 0.20 m
Cancello
Muretto CLS
Palo dismesso
Pozzo
Marker
Pozzetto
Contatori
Strada brecciata
Serra
Fognatura DN 250 PEAD
Fognatura DN 250 PEAD
Fognatura DN 250 PEAD
Contrada San Pietro Orgiano (asfaltata)
Caditoia
PP1 + 2 sfiati SGI
Sfiato Edison
Muro pietra
Cordolo CLS
Cancello
Tombino DN 800
Tombino DN 500
Pozzetto
Fogn. Cop. 2.40 m
Strada brecciata
Scogliera in massi
Torrente
PIDA DN 100
Cop. 1.70 m
Pozzetto
Strada sterrata
Pozzetto
Linea Telecom
Fabbricato
Cancello
Cunetta
Pozzetto
Cordolo in pietra
Fabbricato
Tettoia
Cancello
Strada asfaltata
Metanodotto Edison DN 150
Metanodotto SGI Acciaio DN 80
Marker Edison + SGI
Fogn. Cop. 1.40 m
Fabbricato
Pozzo
Cancello
Capanno
Muretto + rec.
Serra
Fabbricato
Capanno
Acquedotto
CoMeTra Srl (Fermo)
DN 80 (3")
Capannone
Coll. CoMeTra (Fermo)
DN 100 (4")
Rivestimento alveo in massi
Coll. Pozzi ELF S. Giorgio
DN 250 (10")
Capannone
Torrente Ete
Linea Telecom
Fognatura
Pozzetto
Cancello
L.E.B.T.
P21
P23
P28
P29
P30
P32
P34
P36
P37
P39
P40
V19
V22
V24
V25
V26
V27
V31
V33
V35
V38
V41
22
66

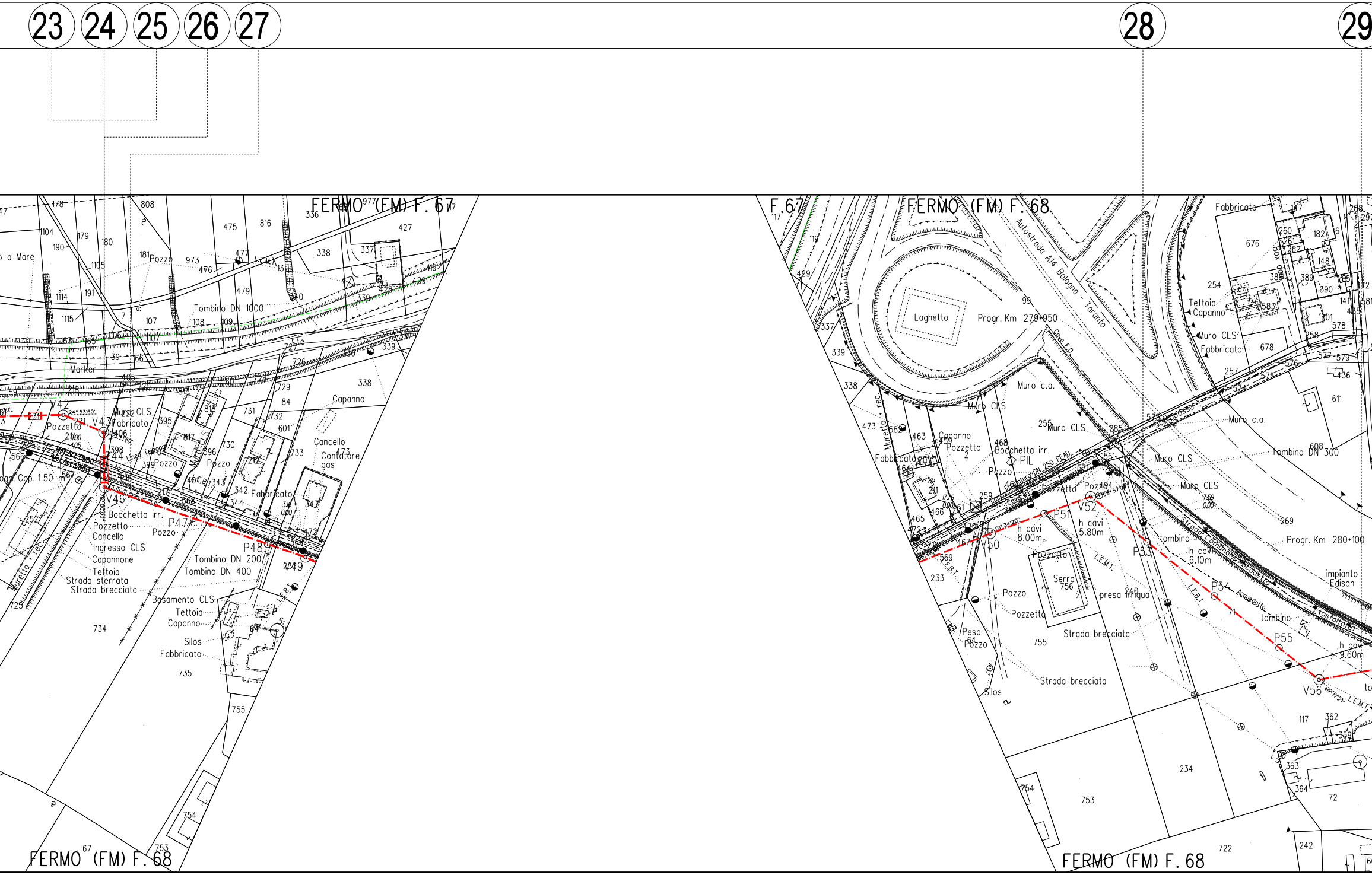
23
24
25
26
27
28
29
FERMO (FM) F. 67
FERMO (FM) F. 68
F. 67
FERMO (FM) F. 68
FERMO (FM) F. 68
Autostrada A14 Bologna - Taranto
Laghetto
Progr. Km 279+950
Progr. Km 280+100
Tombino DN 1000
Tombino DN 200
Tombino DN 400
Tombino DN 300
Marker
Pozzetto
Pozzo
Bocchetta irr.
Cancello
Ingresso CLS
Capannone
Tettoia
Strada sterrata
Strada brecciata
Basamento CLS
Capanno
Silos
Fabbricato
Muro CLS
Muro c.a.
Contatore gas
Serra 756
Pesa
Strada Comunale Rubbianello
Acquedotto
impianto Edison
presa irrigua
tombino
h cavi 8.00m
h cavi 5.80m
h cavi 6.10m
h cavi 9.60m
PIL
Cava F.O.
L.E.M.T.
L.E.B.T.
V42
V43
V46
P47
P48
V50
P51
V52
P53
P54
P55
V56

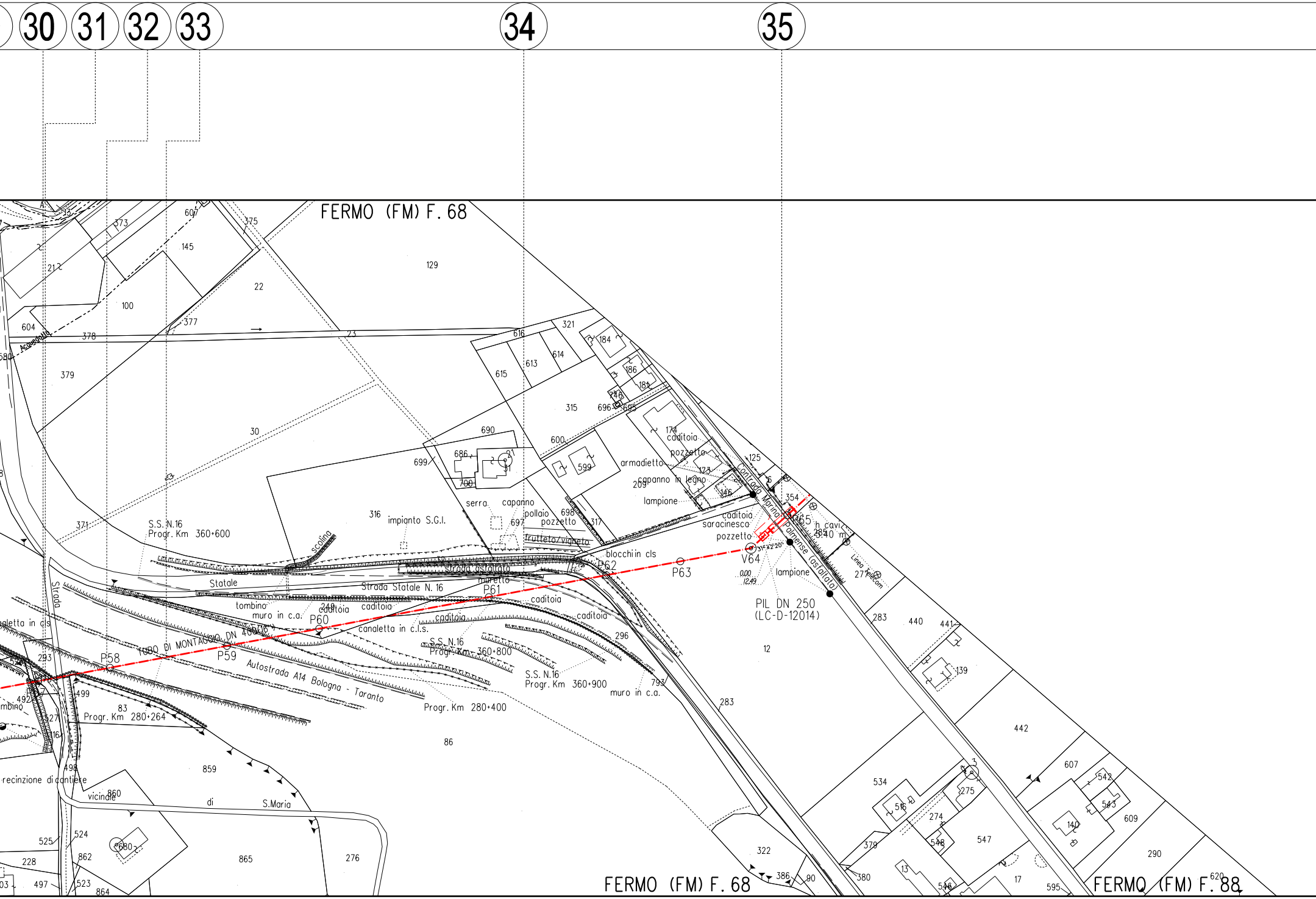
30
31
32
33
34
35
FERMO (FM) F. 68
FERMO (FM) F. 68
FERMO (FM) F. 88
129
22
145
100
373
607
375
377
378
604
Acquedotto
379
23
30
371
616
321
615
613
614
184
186
181
746
696
695
315
690
600
686
21
31
700
699
599
174
caditoia
pozzetto
armadietto
173
capanno in legno
209
146
lampione
125
6
354
Contrada Marina Palmense (asfaltata)
P65
h cavi
3.40 m
285
Linea Telecom
271
caditoia
saracinesca
pozzetto
V64
31°42'20"
0.00
12.49
lampione
PIL DN 250
(LC-D-12014)
316
impianto S.G.I.
serra
capanno
pollaio
698
697
pozzetto
317
frutteto/vigneto
blocchi in cls
P62
P63
scolina
S.S. N.16
Progr. Km 360+600
strada asfaltata
muretto
Statale
Strada Statale N. 16
P61
caditoia
caditoia
tombino
249
caditoia
caditoia
muro in c.a.
P60
canaletta in c.l.s.
caditoia
296
S.S. N.16
Progr. Km 360+800
S.S. N.16
Progr. Km 360+900
793
muro in c.a.
Strada
TUBO DI MONTAGGIO DN 400 (16")
P58
P59
Autostrada A14 Bologna - Taranto
Progr. Km 280+400
293
canaletta in cls
492
tombino
499
83
Progr. Km 280+264
527
16
498
86
859
recinzione di cantiere
vicinale
860
di
S.Maria
283
12
283
440
441
139
442
607
542
543
609
140
290
534
516
3
275
274
548
547
379
380
13
546
17
595
620
322
386
90
525
524
680
228
862
865
276
497
523
864
03

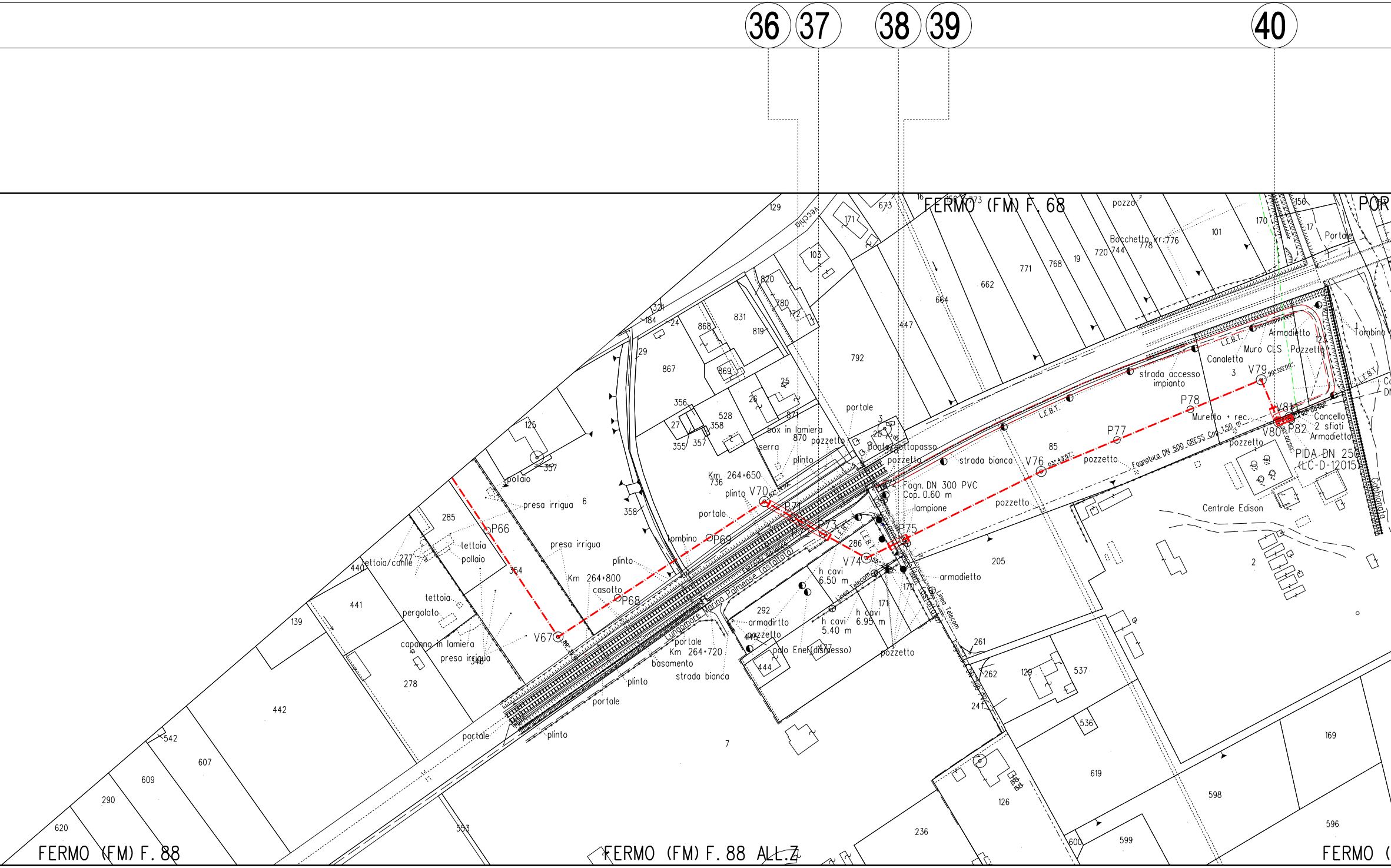
36
37
38
39
40
FERMO (FM) F. 68
FERMO (FM) F. 88
FERMO (FM) F. 88 ALL.Z
FERMO (
POR
V67
P66
P68
P69
V70
P71
P73
V74
P75
V76
P77
P78
V79
V80
V81
P82
Km 264+800
Km 264+650
Km 264+720
casotto
tettoia
pollaio
tettoia/canile
pergolato
capanno in lamiera
presa irrigua
plinto
portale
tombino
basamento
strada bianca
box in lamiera
serra
pozzetto
Ponte sottopasso
Fogn. DN 300 PVC
Cop. 0.60 m
lampione
h cavi 6.50 m
h cavi 5.40 m
h cavi 6.95 m
armadietto
armadirtto
palo Enel (dismesso)
Linea Telecom
Lungomare Marino Palmense (asfaltato)
L.E.B.T.
Fognatura DN 500 GRESS Cop. 1.50 m
strada accesso impianto
Canaletta
Muro CLS
Armadietto
Pozzetto
Muretto + rec.
Cancello
2 sfiati
PIDA DN 250
(LC-D-12015)
Centrale Edison
Gabbionata
Tombino
Portale
pozzo
Bocchetta irr.
vecchia
Mura

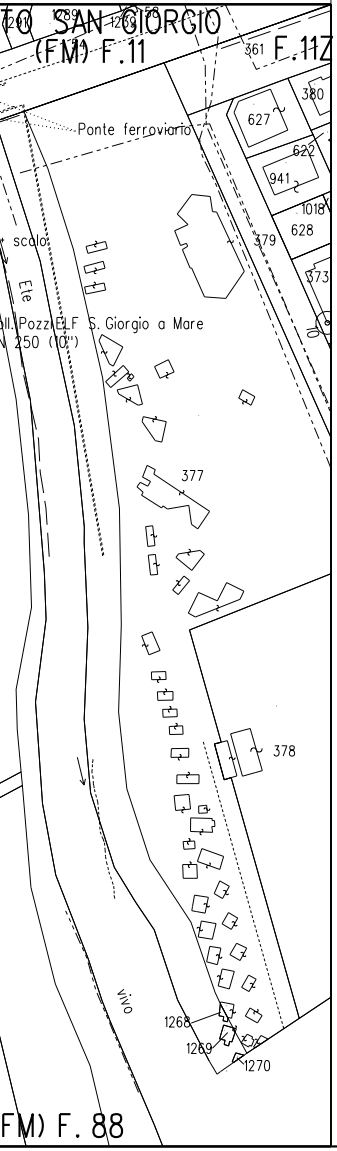
TO SAN GIORGIO
(FM) F.11
F.11Z
1291
1289
1289
58
361
380
627
622
941
1018
628
379
373
Ponte ferroviario
scolo
Ete
oll. Pozzi ELF S. Giorgio a Mare
N 250 (10")
377
378
vivo
1268
1269
1270
FM) F. 88

LEGENDA

SIMBOLOGIA DI LINEA

- Metanodotto in progetto
- Altri metanodotti in progetto
- Gasdotto Snam Rete Gas da porre fuori esercizio e recuperare
- Gasdotto Snam Rete Gas in esercizio
- Gallerie, Tunnel, Mini-Microtunnel, Raise Borer e Toc
- Tratto di tubazione esistente da mantenere in esercizio

Il presente disegno e' di proprieta' aziendale - La societa' tutelera' i propri diritti a termine di legge.

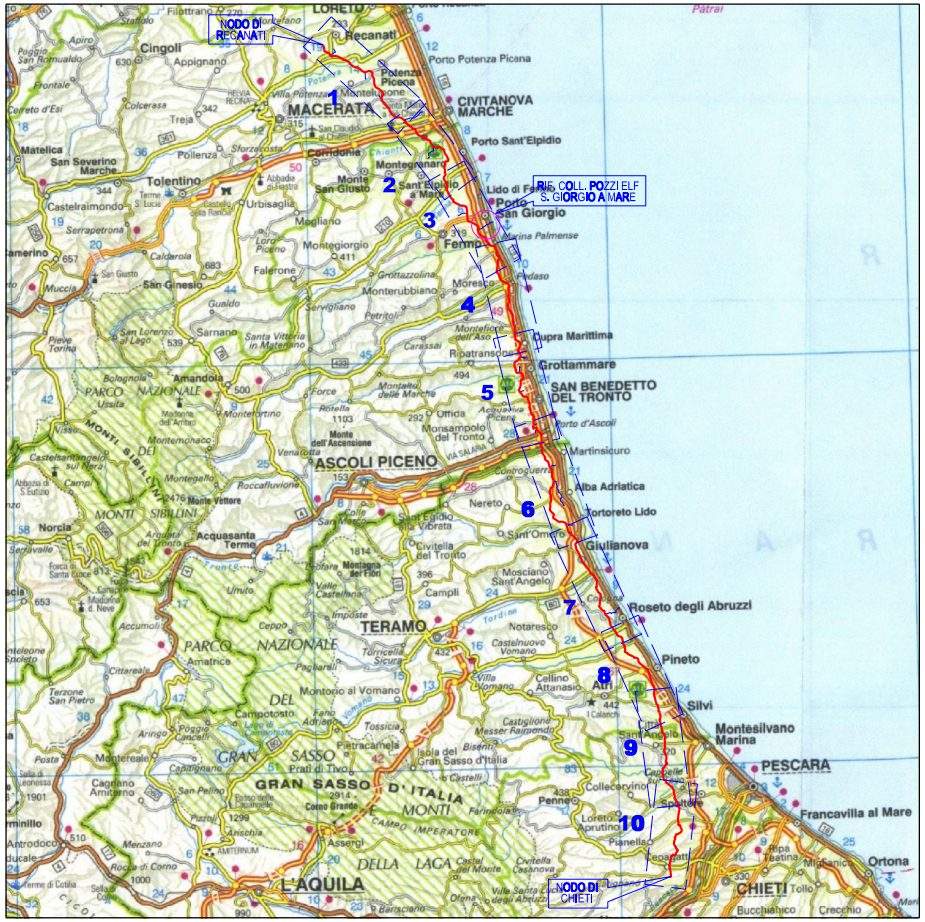
NODO DI RECANATI
RIF. COLL. POZZI ELF S. GIORGIO A MARE
NODO DI CHIETI
1
2
3
4
5
6
7
8
9
10
LORETO
Recanati
MACERATA
CIVITANOVA MARCHE
Porto Sant'Elpidio
Porto San Giorgio
Fermo
Cupra Marittima
Grottammare
SAN BENEDETTO DEL TRONTO
ASCOLI PICENO
Alba Adriatica
Tortoreto Lido
Giulianova
Roseto degli Abruzzi
TERAMO
Pineto
Silvi
Montesilvano Marina
PESCARA
Francavilla al Mare
CHIETI
L'AQUILA
Tolentino
Ortona

COROGRAFIA

1	Feb. 2021	AGGIORNAMENTO TRACCIATI EMISSIONE PER APPALTO	Tonucci	Villi	Sciosci
0	Giu. 2018	EMISSIONE	Tittarelli	Sciosci	Sabbatini
Rev.	DATA	DESCRIZIONE	ELABORATO	VERIFICATO	APPROVATO

PROPRIETARIO
snam

PROGETTISTA
SAIPEM

WBS CLIENTE
NR/16139/R-L19
Cod. Tec. 20532
COMMESSA SAIPEM
023087-130

UNITA'
200

RIFACIMENTO METANODOTTO RAVENNA – CHIETI
TRATTO RECANATI – SAN BENEDETTO DEL TRONTO
RIFACIMENTO COLLEGAMENTO POZZI ELF SAN GIORGIO A MARE
DN 250 (10"), DP 75 bar

DISEGNO LB-15E-82703

REVISIONE 1

PLANIMETRIA CATASTALE CON COMPETENZE

FG. 1 DI 1

SCALA 1:2000

Il presente disegno e' di proprieta' aziendale - La societa' tutelera' i propri diritti a termine di legge.