ATTRAVERSAMENTO SERVIZI

CONFINI AMMINISTRATIVI

DATI CARATTERISTICI

DATI DI COSTRUZIONE
PRESSIONE DI PROGETTO 75.0 bar
PRESSIONE MASSIMA DI ESERCIZIO (MOP) 75.0 bar
GRADO DI UTILIZZAZIONE DICHIARATO f - 0.57
DIAMETRO PREVALENTE = 650 (DN)

REALIZZATO IN CONFORMITA' AL D.M. 17/04/2008

RIVESTIMENTO GIUNTI DI SALDATURA
FASCE TERMORESTRINGENTI

IMPIANTO MUNITO DI CAVO TELE

DATI GENERALI

DN	650	SP	11.1	[UNI-EN]	7475 m
DN	650	SP	15.9	[UNI-EN]	6642 m
DN	650	SP	15.9	[UNI-EN]	57 m

LUNGHEZZA TOTALE IMPIANTO 14174 m.

FASE EMISSIONE Appalto

CONFINI AMMINISTRATIVI

PLANIMETRIA 1:2000

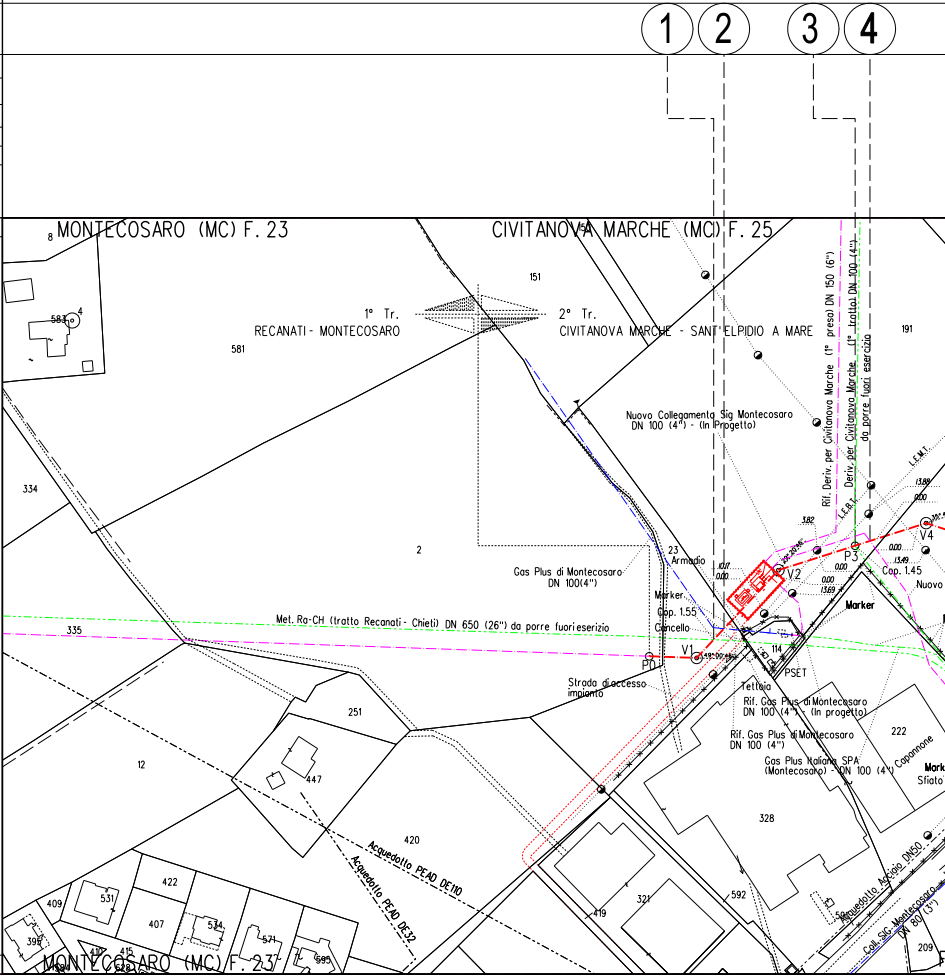

1
2
3
4
MONTECOSARO (MC) F. 23
CIVITANOVA MARCHE (MC) F. 25
1° Tr.
RECANATI - MONTECOSARO
2° Tr.
CIVITANOVA MARCHE - SANT'ELPIDIO A MARE
151
191
581
583
334
335
2
12
251
447
420
422
409
531
407
534
571
398
415
595
419
321
592
328
222
209
114
23
Armadio
Gas Plus di Montecosaro
DN 100(4")
Nuovo Collegamento Sig Montecosaro
DN 100 (4") - (In Progetto)
Rif. Deriv. per Civitanova Marche (1° presa) DN 150 (6")
Deriv. per Civitanova Marche (1° tratto) DN 100 (4")
da porre fuori esercizio
L.E.M.T.
L.E.R.T.
Met. Ra-CH (tratto Recanati - Chieti) DN 650 (26") da porre fuori esercizio
Marker
Cop. 1.55
Cancello
Cop. 1.45
Nuovo
V1
V2
V4
P0
P3
PSET
Strada di accesso
impianto
Tettoia
Rif. Gas Plus di Montecosaro
DN 100 (4") - (In progetto)
Rif. Gas Plus di Montecosaro
DN 100 (4")
Gas Plus Italiana SPA
(Montecosaro) - DN 100 (4")
Capannone
Sfiato
Acquedotto PEAD DE110
Acquedotto PEAD DE32
Acquedotto Acciaio DN50
Coll. SIG Montecosaro
DN 80 (3")
3.82
10.17
0.00
13.69
13.49
13.88

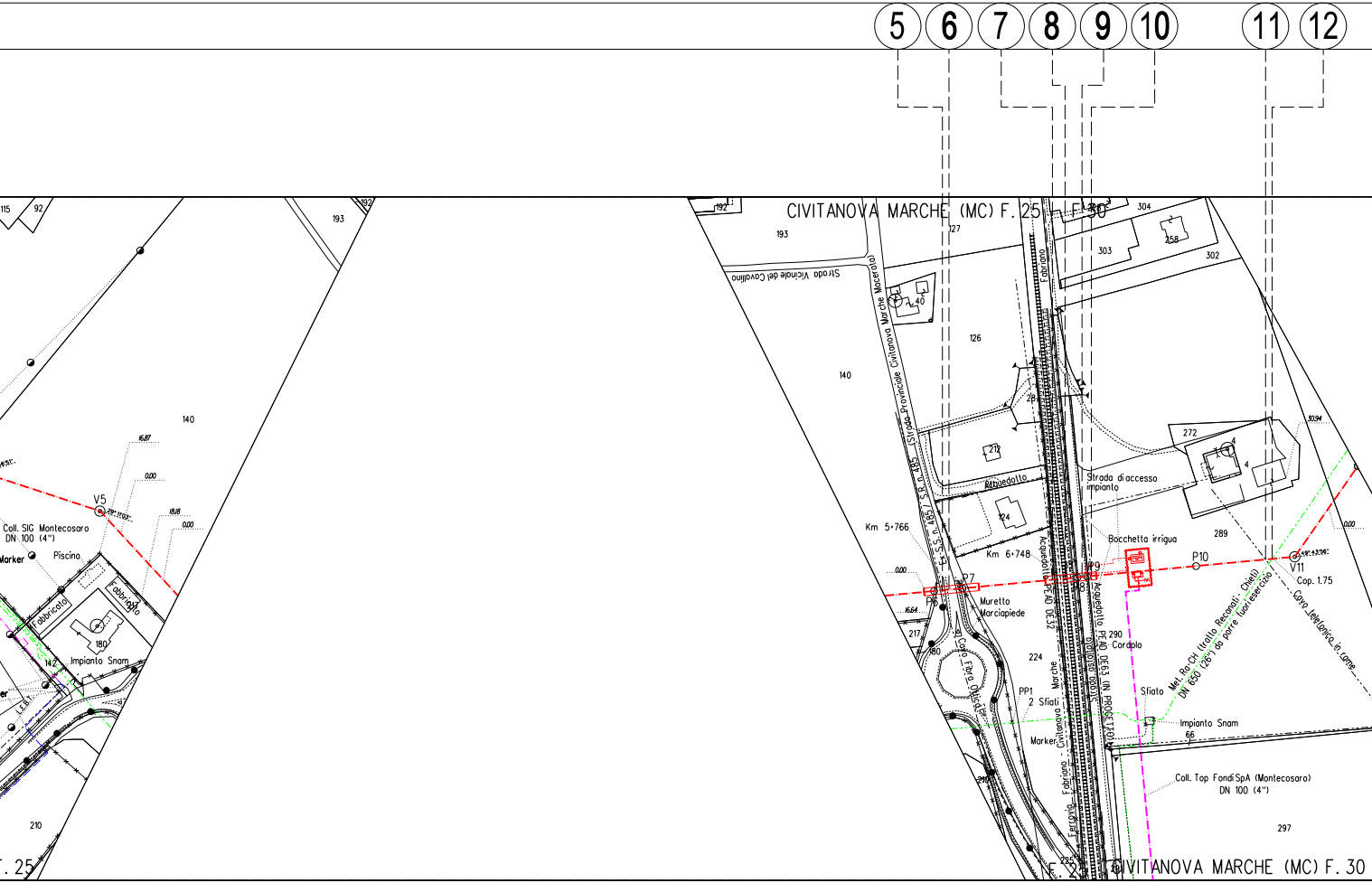
5
6
7
8
9
10
11
12
CIVITANOVA MARCHE (MC) F. 25 - F. 30
F. 25
CIVITANOVA MARCHE (MC) F. 30
115
92
193
192
140
V5
Coll. SIG Montecosaro
DN 100 (4")
Marker
Piscina
Fabbricato
Fabbricato
180
142
Impianto Snam
L.E.B.T.
210
16.87
0.00
18.18
0.00
127
Strada Vicinale del Cavallino
Strada Provinciale Civitanova Marche Macerata
40
126
28
212
Acquedotto
124
Fabriano
304
303
258
302
272
4
4
30.94
Strada di accesso
impianto
Bocchetta irrigua
289
Km 5+766
Km 6+748
Ex S.S. n. 485 / S.R. n. 485
0.00
16.64
P6
P7
P8
P9
P10
V11
Cop. 1.75
0.00
Muretto
Marciapiede
217
180
Cavo Fibra Ottica
224
Acquedotto PEAD DE32
Acquedotto PEAD DE63 (IN PROGETTO)
Strada asfaltata
290
Cordolo
Met. Ra-CH (tratto Recanati - Chieti)
DN 650 (26") da porre fuoriesercizio
Cavo telefonico in rame
PP1
2 Sfiati
Sfiato
Impianto Snam
66
Marker
Ferrovia Fabriano - Civitanova Marche
210
225
Coll. Top Fondi SpA (Montecosaro)
DN 100 (4")
297

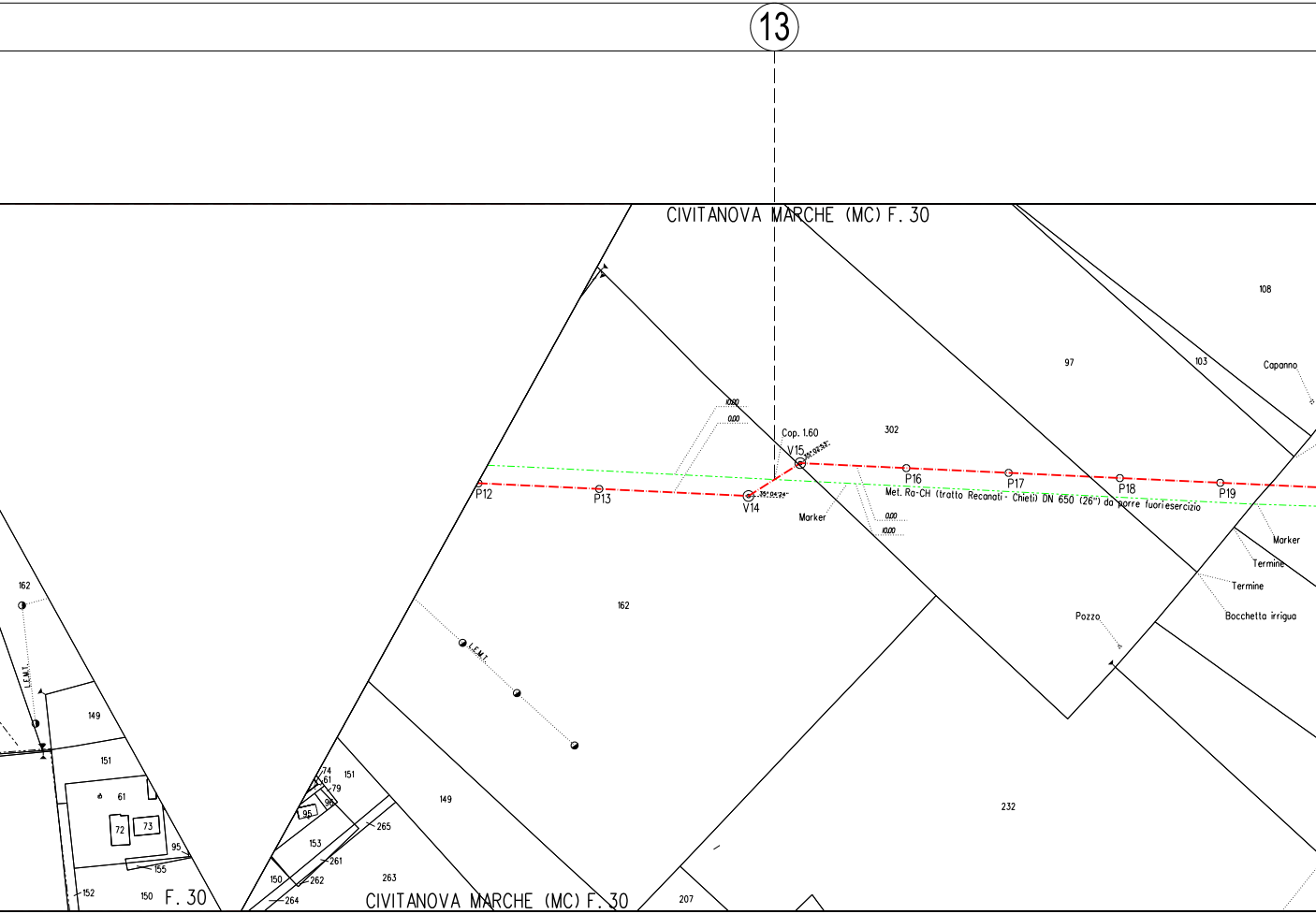
13
CIVITANOVA MARCHE (MC) F. 30
108
97
103
Capanno
302
Cop. 1.60
V15
10.00
0.00
P12
P13
V14
P16
P17
P18
P19
Met. Ra-CH (tratto Recanati - Chieti) DN 650 (26") da porre fuoriesercizio
Marker
0.00
10.00
Marker
Termine
Termine
Bocchetta irrigua
Pozzo
162
162
L.E.M.T.
L.E.M.T.
149
151
61
72
73
95
155
152
150
F. 30
74
61
79
96
95
151
153
265
261
262
150
264
263
149
CIVITANOVA MARCHE (MC) F. 30
207
232

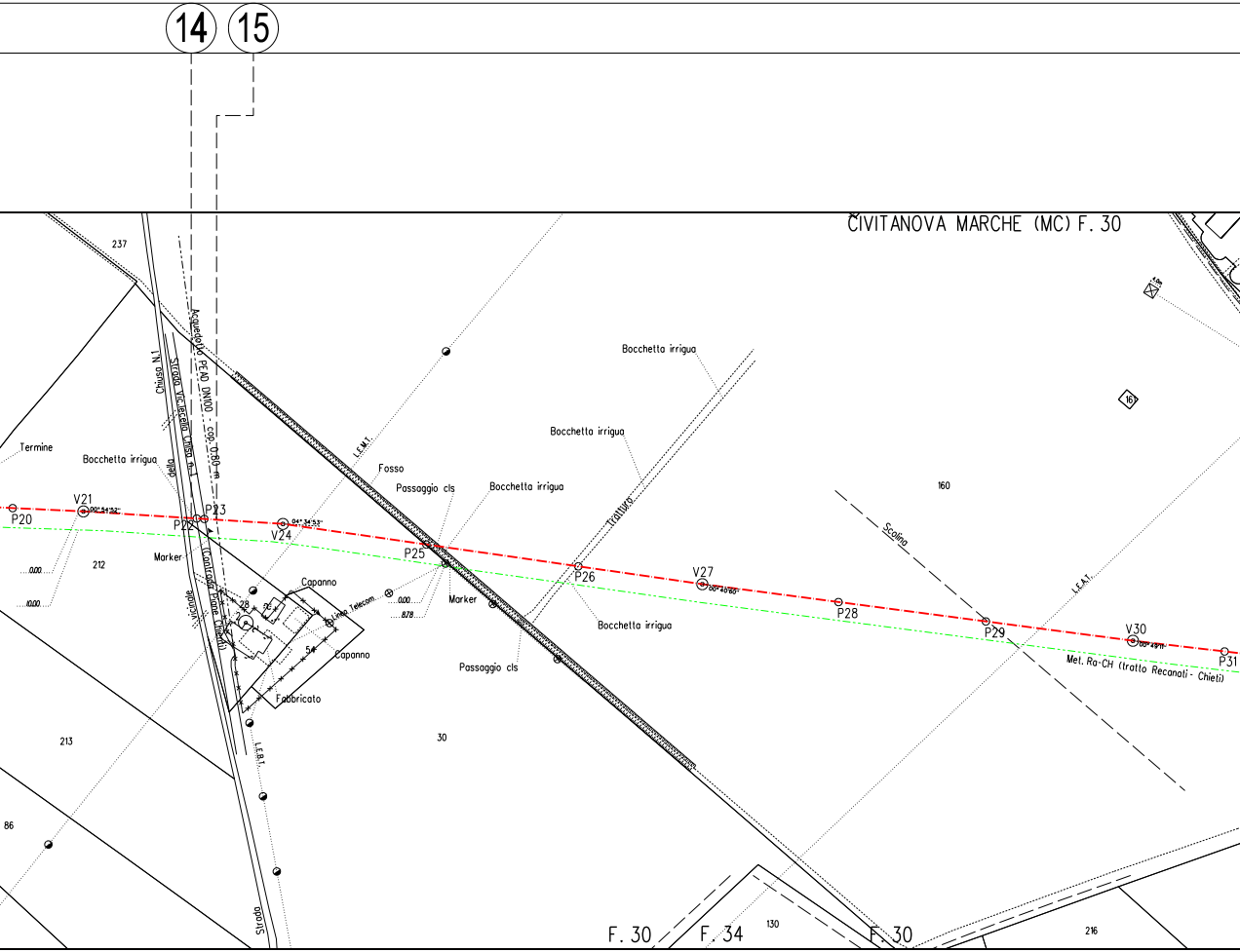
14
15
CIVITANOVA MARCHE (MC) F. 30
237
Acquedotto PEAD DN100 - cop. 0.80 m
Chiusa N.1
Strada Vicinale della Chiusa n. 1 (Contrada Piane Chienti)
Termine
Bocchetta irrigua
V21
00°54'52"
P20
P22
P23
V24
04°34'53"
Marker
212
0.00
10.00
L.E.M.T.
Fosso
Passaggio cls
Bocchetta irrigua
P25
Marker
0.00
8.78
Linea Telecom
Capanno
28
2
54
Capanno
Fabbricato
Passaggio cls
Bocchetta irrigua
Tratturo
Bocchetta irrigua
P26
V27
00°40'60"
P28
Bocchetta irrigua
Scolina
160
L.E.A.T.
P29
V30
00°49'11"
P31
Met. Ra-CH (tratto Recanati - Chieti)
161
213
86
30
L.E.B.T.
Strada
F. 30
F. 34
130
F. 30
216

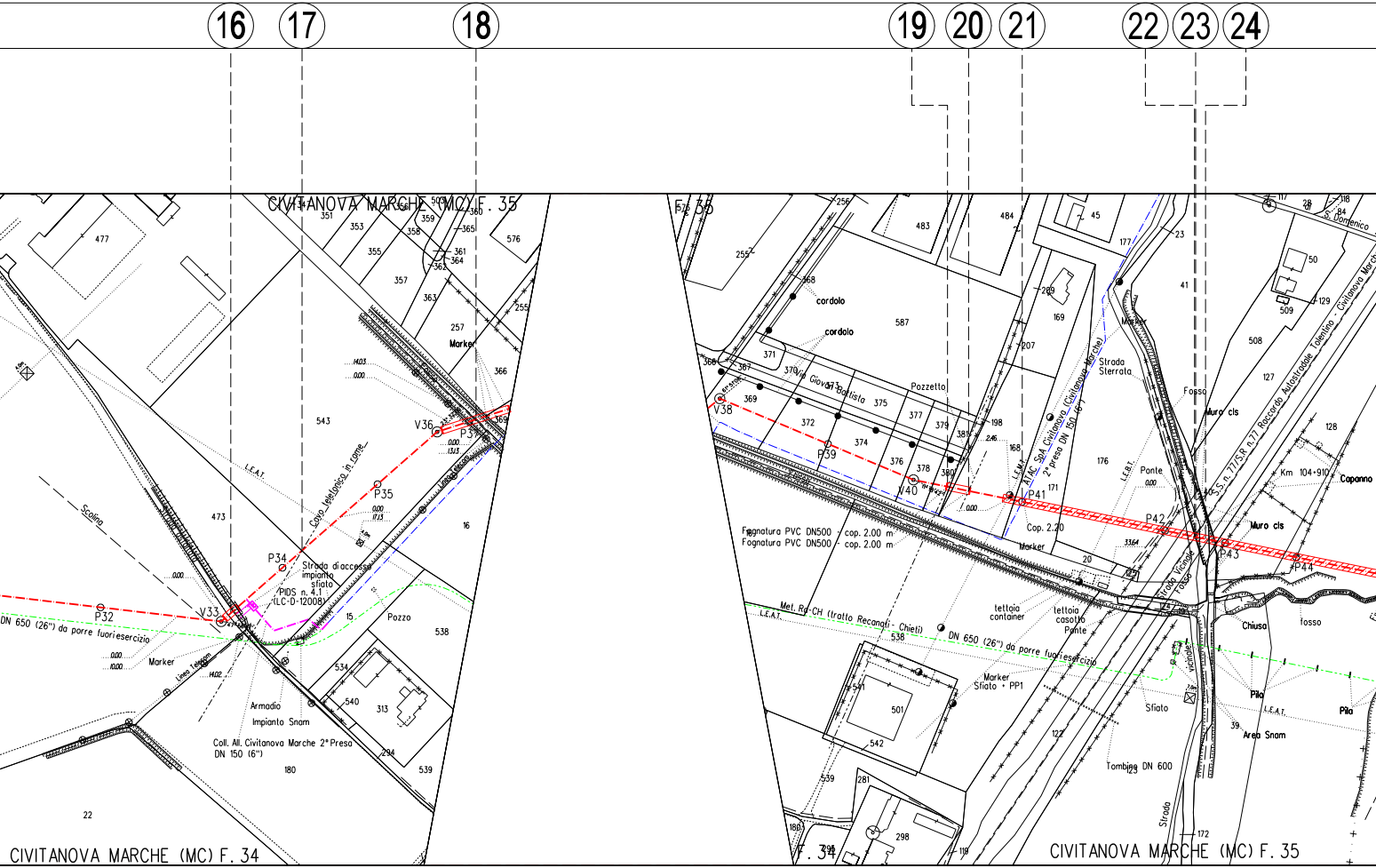

16
17
18
19
20
21
22
23
24
CIVITANOVA MARCHE (MC) F. 35
CIVITANOVA MARCHE (MC) F. 34
F. 35
F. 34
477
473
543
16
15
22
180
538
534
540
313
294
539
351
353
355
357
359
358
360
365
361
364
362
363
257
255
366
369
576
503
Marker
V36
P37
V33
P32
P34
P35
Scolina
L.E.A.T.
Cavo telefonico in rame
Linea Telecom
Strada di accesso impianto sfiato
PIDS n. 4.1 (LC-D-12008)
Pozzo
DN 650 (26") da porre fuori esercizio
Armadio
Impianto Snam
Coll. All. Civitanova Marche 2° Presa DN 150 (6")
14.03
0.00
13.13
17.13
10.00
14.02
V38
P39
V40
P41
P42
P43
P44
cordolo
Via Giovanni Battista
Pozzetto
256
255
483
484
45
177
23
41
587
209
169
207
368
371
370
367
366
369
372
373
374
375
376
377
378
379
380
381
198
168
171
176
20
2.46
0.00
33.64
L.E.M.T.
ATAC SpA Civitanova (Civitanova Marche) 2° presa DN 150 (6")
Strada Sterrata
L.E.B.T.
Ponte
Fosso
Muro cls
Cop. 2.20
Marker
Fognatura PVC DN500 - cop. 2.00 m
Fognatura PVC DN500 - cop. 2.00 m
Met. Ra-CH (tratto Recanati - Chieti)
L.E.A.T.
DN 650 (26") da porre fuori esercizio
tettoia container
tettoia casotto Ponte
Marker Sfiato + PP1
538
541
501
542
539
281
180
298
122
119
Sfiato
Tombino DN 600
123
Strada
172
Strada Vicinale Fosso
vicinale
Chiusa
fosso
Pila
Pila
L.E.A.T.
39
Area Snam
117
28
84
118
S. Domenico
50
129
509
508
127
128
S.S. n. 77/S.R. n.77 Raccordo Autostradale Tolentino - Civitanova Marche
Km 104+910
Capanno
Muro cls

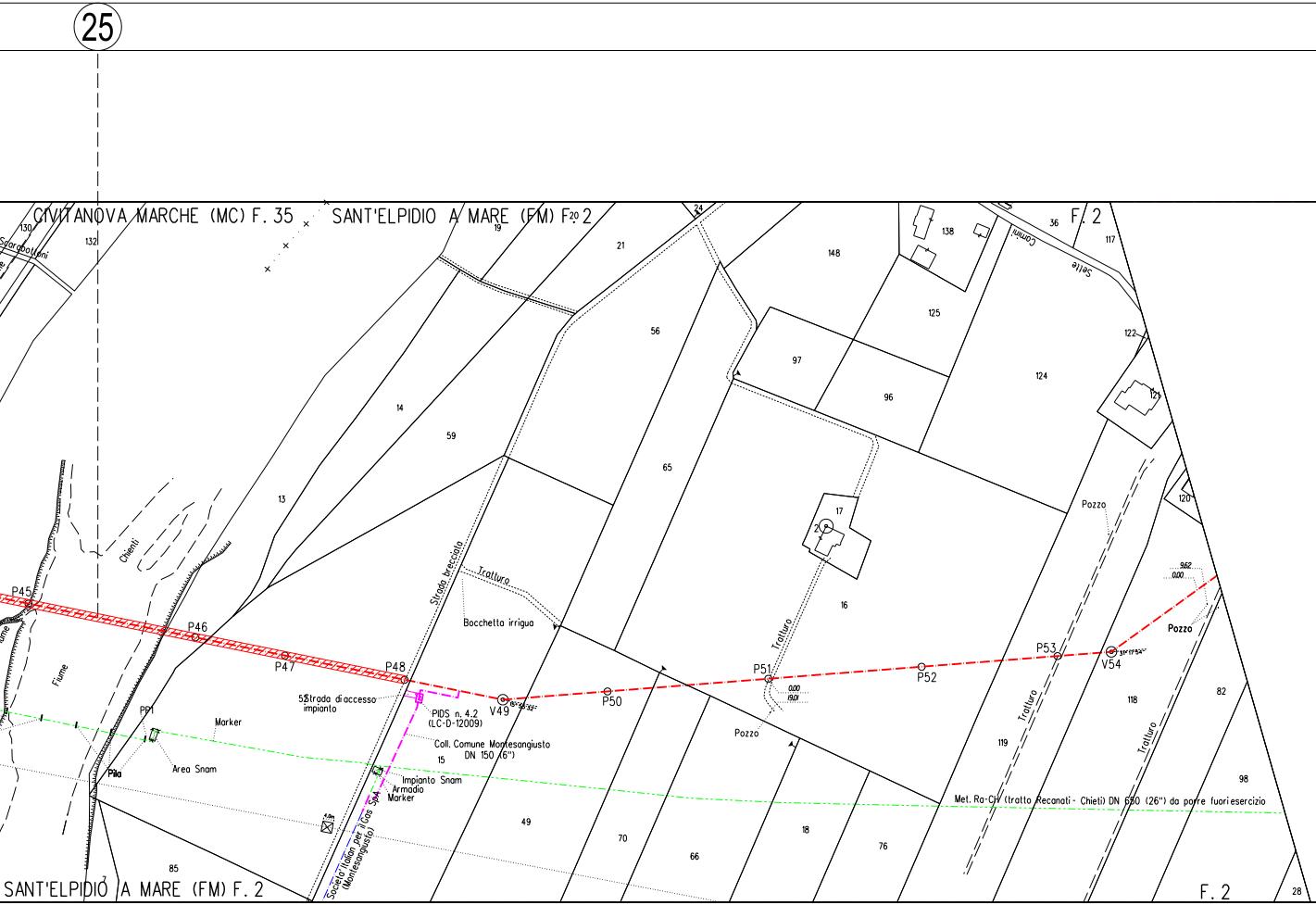

25
CIVITANOVA MARCHE (MC) F. 35
SANT'ELPIDIO A MARE (FM) F. 2
F. 2
Scarabottoni
Camini
Sette
130
132
19
20
21
24
148
138
36
117
125
122
97
124
96
121
56
14
59
65
13
17
2
16
120
Chienti
Fiume
Strada brecciata
Tratturo
Bocchetta irrigua
Tratturo
Pozzo
Tratturo
Tratturo
Pozzo
Pozzo
9,62
0,00
0,00
19,01
P45
P46
P47
P48
V49
P50
P51
P52
P53
V54
52
Strada di accesso impianto
PIDS n. 4.2 (LC-D-12009)
Coll. Comune Montesangiusto DN 150 (6")
15
PP1
Marker
Pila
Area Snam
Impianto Snam
Armadio
Marker
Societa' Italian per il Gas SpA (Montesangiusto)
119
118
82
98
Met. Ra-CH (tratto Recanati - Chieti) DN 650 (26") da porre fuori esercizio
49
70
66
18
76
85
7
28
SANT'ELPIDIO A MARE (FM) F. 2
F. 2

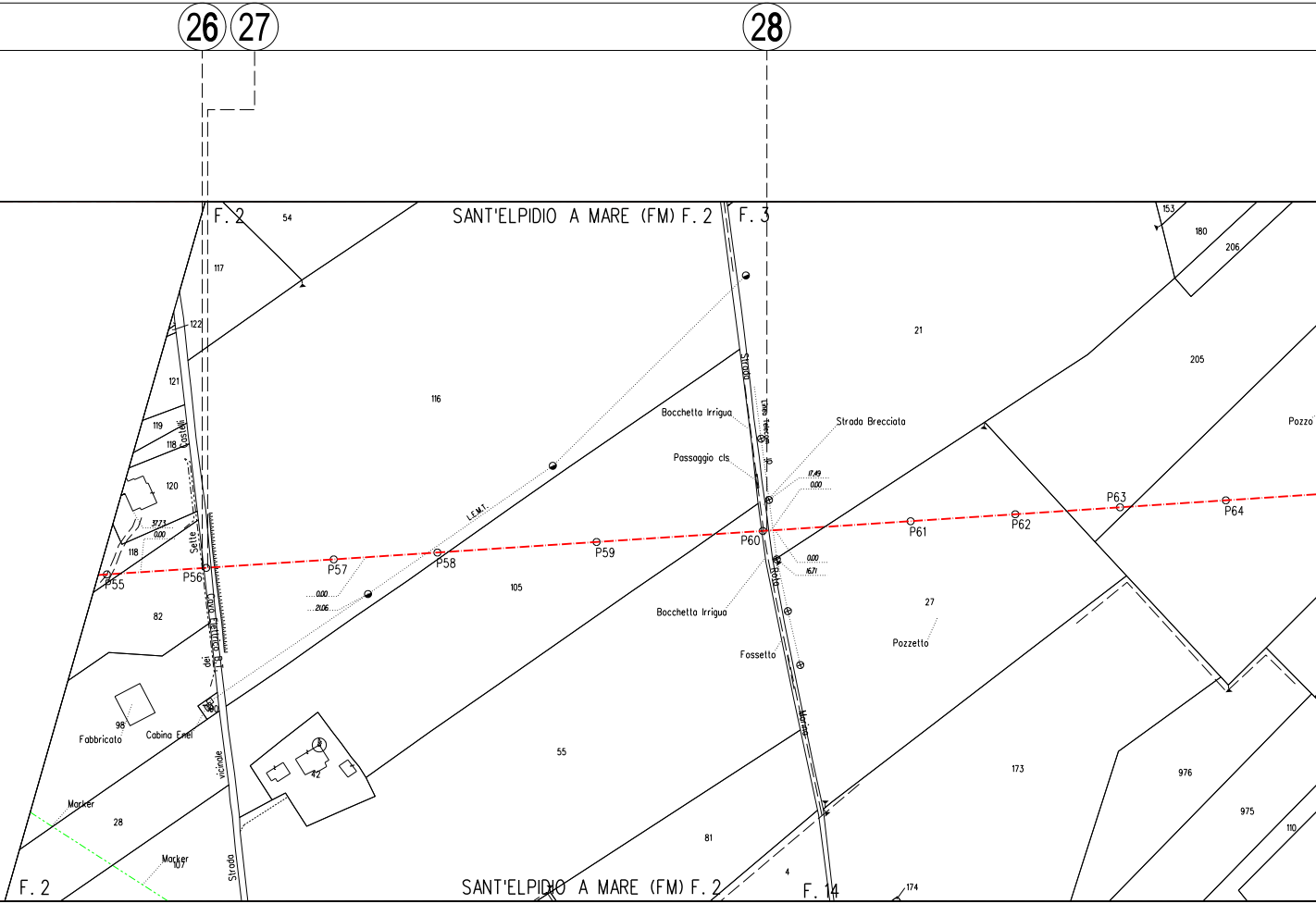
26
27
28
F. 2
54
SANT'ELPIDIO A MARE (FM) F. 2
F. 3
153
180
206
117
122
121
119
118
Castelli
120
37.73
0.00
118
Selte
P55
P56
82
Cavo Elettrico
dei
98
Fabbricato
Cabina Enel
vicinale
Strada
Marker
28
Marker
107
F. 2
116
L.E.M.T.
P57
0.00
21.06
P58
P59
105
42
55
81
SANT'ELPIDIO A MARE (FM) F. 2
Strada
Linea Telecom
Bocchetta Irrigua
Passaggio cls
Strada Brecciata
17.49
0.00
P60
0.00
16.71
Rata
Bocchetta Irrigua
Fossetto
Marina
F. 14
4
174
21
205
Pozzo
P61
P62
P63
P64
27
Pozzetto
173
976
975
110

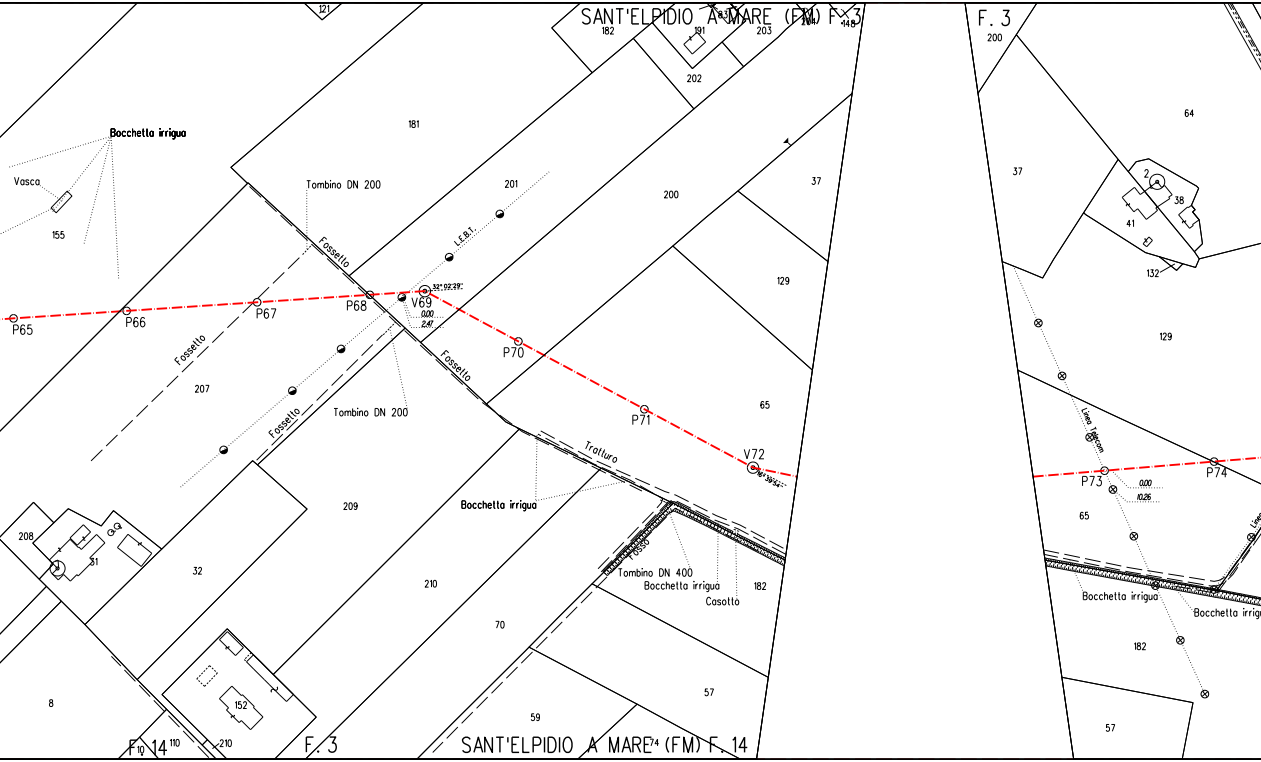

SANT'ELPIDIO A MARE (FM) F. 3
F. 3
SANT'ELPIDIO A MARE (FM) F. 14
F. 14
F. 3
Bocchetta irrigua
Vasca
Tombino DN 200
Fossetto
L.E.B.T.
32°02'29''
P65
P66
P67
P68
V69
0,00
2,47
P70
P71
V72
16°39'54''
Tombino DN 200
Tratturo
Bocchetta irrigua
Fosso
Tombino DN 400
Bocchetta irrigua
Casotto
Linea Telecom
P73
P74
0,00
10,26
Bocchetta irrigua
121
182
191
203
204
148
202
181
201
200
37
129
65
155
207
209
208
31
32
210
70
182
57
59
74
8
152
110
210
200
64
37
2
38
41
132
129
65
182
57

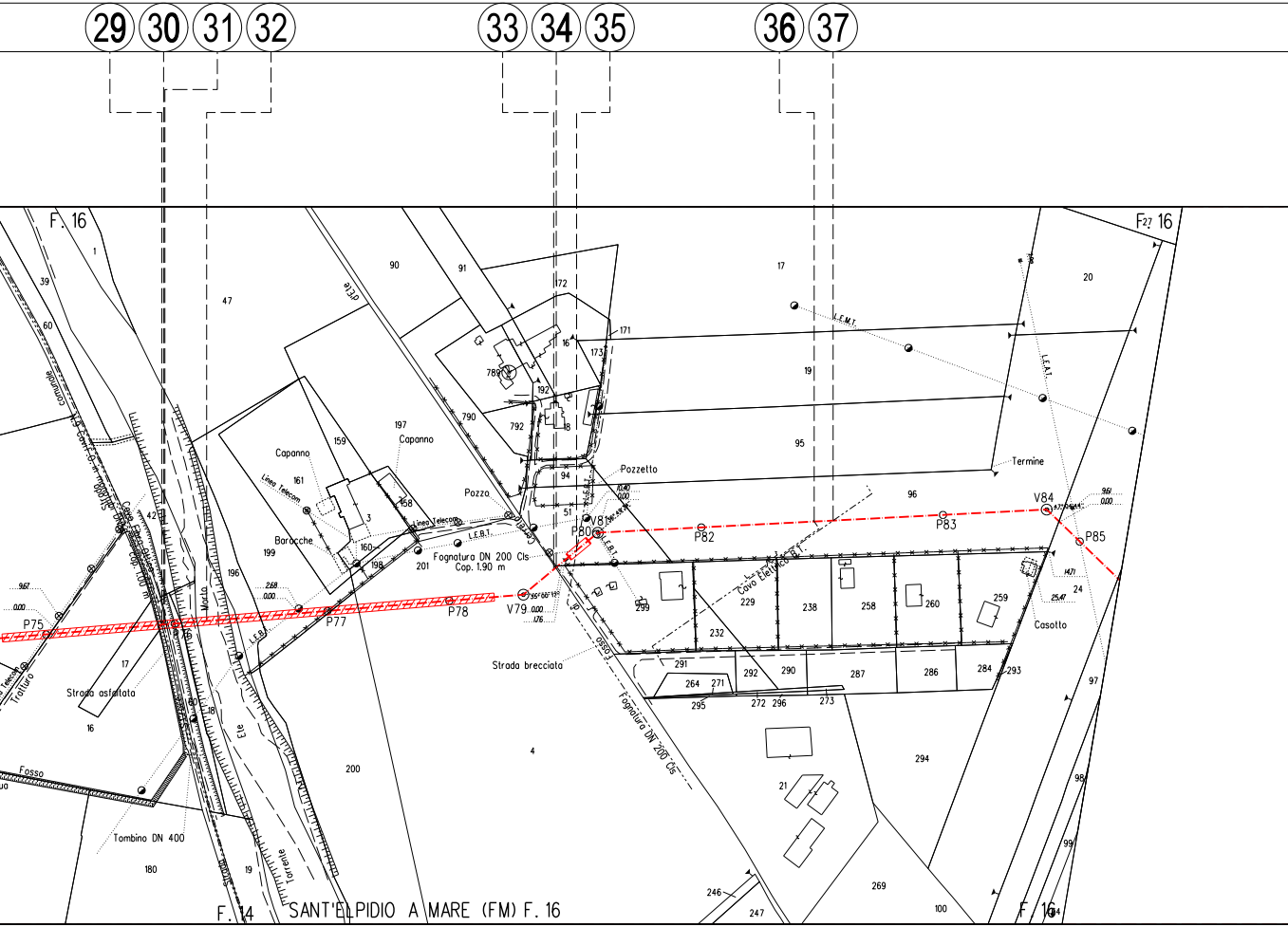
29
30
31
32
33
34
35
36
37
F. 16
F. 16
F. 14
F. 16
SANT'ELPIDIO A MARE (FM) F. 16
Capanno
Capanno
Linea Telecom
Baracche
Pozzo
Pozzetto
Fognatura DN 200 Cls
Cop. 1.90 m
L.E.B.T.
L.E.M.T.
L.E.A.T.
Cavo Elettrico B.T.
Termine
Casotto
Strada brecciata
Strada asfaltata
Fognatura DN 200 Cls
Tombino DN 400
Fosso
Torrente
Mora
comunale
P75
P77
P78
V79
P80
V81
P82
P83
V84
P85
1
39
60
47
90
91
172
171
173
16
789
192
18
790
792
197
159
161
158
3
160
198
199
201
196
42
17
16
94
51
17
19
95
96
20
229
238
258
260
259
24
232
291
292
290
287
286
284
293
264
271
295
272
296
273
294
21
269
100
97
98
99
4
200
180
19
246
247

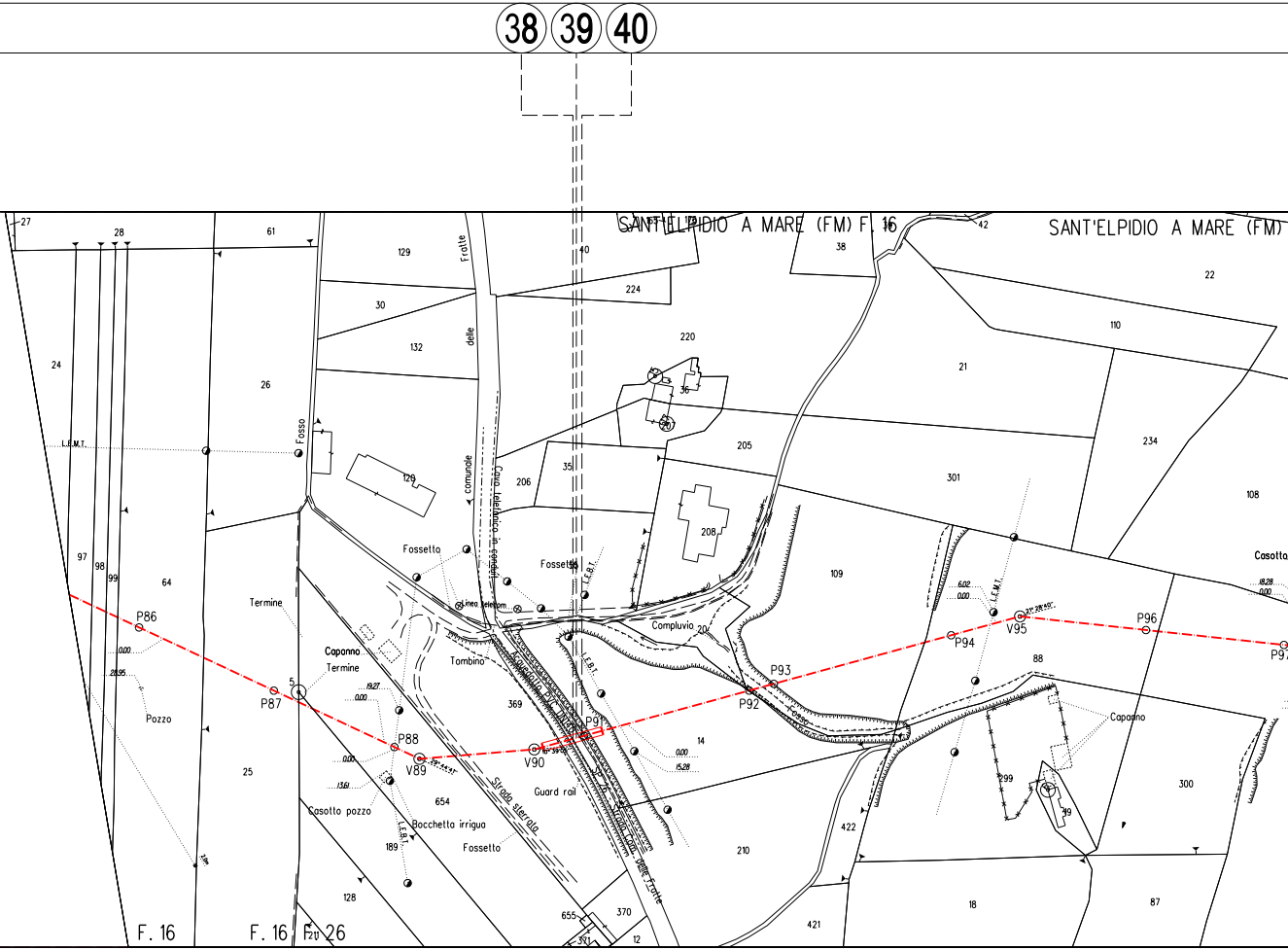
38
39
40
SANT'ELPIDIO A MARE (FM) F. 16
SANT'ELPIDIO A MARE (FM)
27
28
61
129
Fratte
delle
comunale
40
224
220
36
207
30
132
24
26
L.E.M.T.
Fosso
128
206
35
205
208
21
110
22
234
301
108
Casotto
18.28
0.00
97
98
99
64
Fossetto
Fossetto
Cavo telefonico in condotti
L.E.B.T.
Linea Telecom
Compluvio
20
109
6.02
0.00
L.E.M.T.
V95
21° 28' 40"
P96
P97
P94
88
P93
P92
Fosso
Termine
P86
0.00
28.95
Pozzo
Capanno
Termine
5
P87
19.27
0.00
P88
V89
29° 44' 41"
0.00
13.61
Casotto pozzo
Tombino
369
Acquedotto PVC DN80
P91
V90
16° 39' 05"
L.E.B.T.
S.P. 76
0.00
15.28
14
Guard rail
654
Strada sterrata
Bocchetta irrigua
Fossetto
L.E.B.T.
189
Strada Com. delle Fratte
Capanno
299
19
300
422
210
18
87
25
128
655
370
371
12
421
F. 16
F. 16
F. 26
211
2.9m

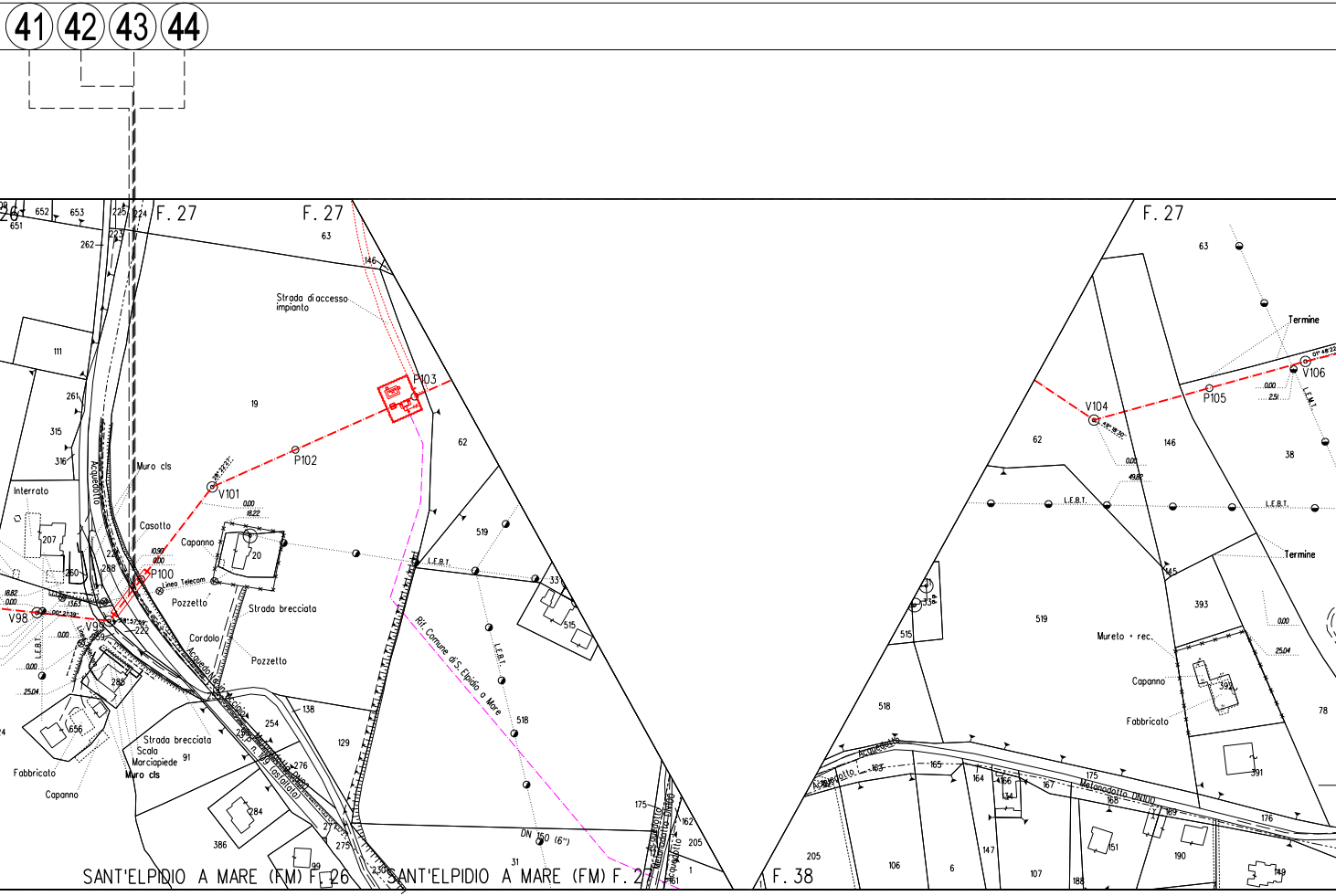

41
42
43
44
F. 26
F. 27
F. 27
F. 27
63
146
Strada di accesso impianto
19
P103
P102
V101
62
111
261
315
316
Acquedotto
Muro cls
Interrato
207
Casotto
Capanno
20
0.00
18.22
10.90
0.00
P100
Linea Telecom
288
260
Pozzetto
Strada brecciata
L.E.B.T.
519
33
515
V98
V99
222
18.82
0.00
13.63
1.33
0.00
10.25
0.00
0.00
25.04
285
Cordolo
Pozzetto
Acquedotto Acciaio
S.P. n. 109 (asfaltata)
138
254
129
24
656
Strada brecciata
Scala
Marciapiede
91
Muro cls
276
Fabbricato
Capanno
284
386
99
275
Rif. Comune di S. Elpidio a Mare
518
DN 150 (6")
175
162
205
Acquedotto
Metanodotto DN100
31
1
161
SANT'ELPIDIO A MARE (FM) F. 26
SANT'ELPIDIO A MARE (FM) F. 27
F. 38
Termine
V106
P105
V104
0.00
2.51
L.E.M.T.
0.00
49.82
38
L.E.B.T.
Termine
145
393
0.00
25.04
Mureto + rec.
Capanno
392
Fabbricato
78
391
Acquedotto
163
165
164
166
134
167
175
Metanodotto DN100
168
169
176
147
107
188
151
190
149
106
6
205

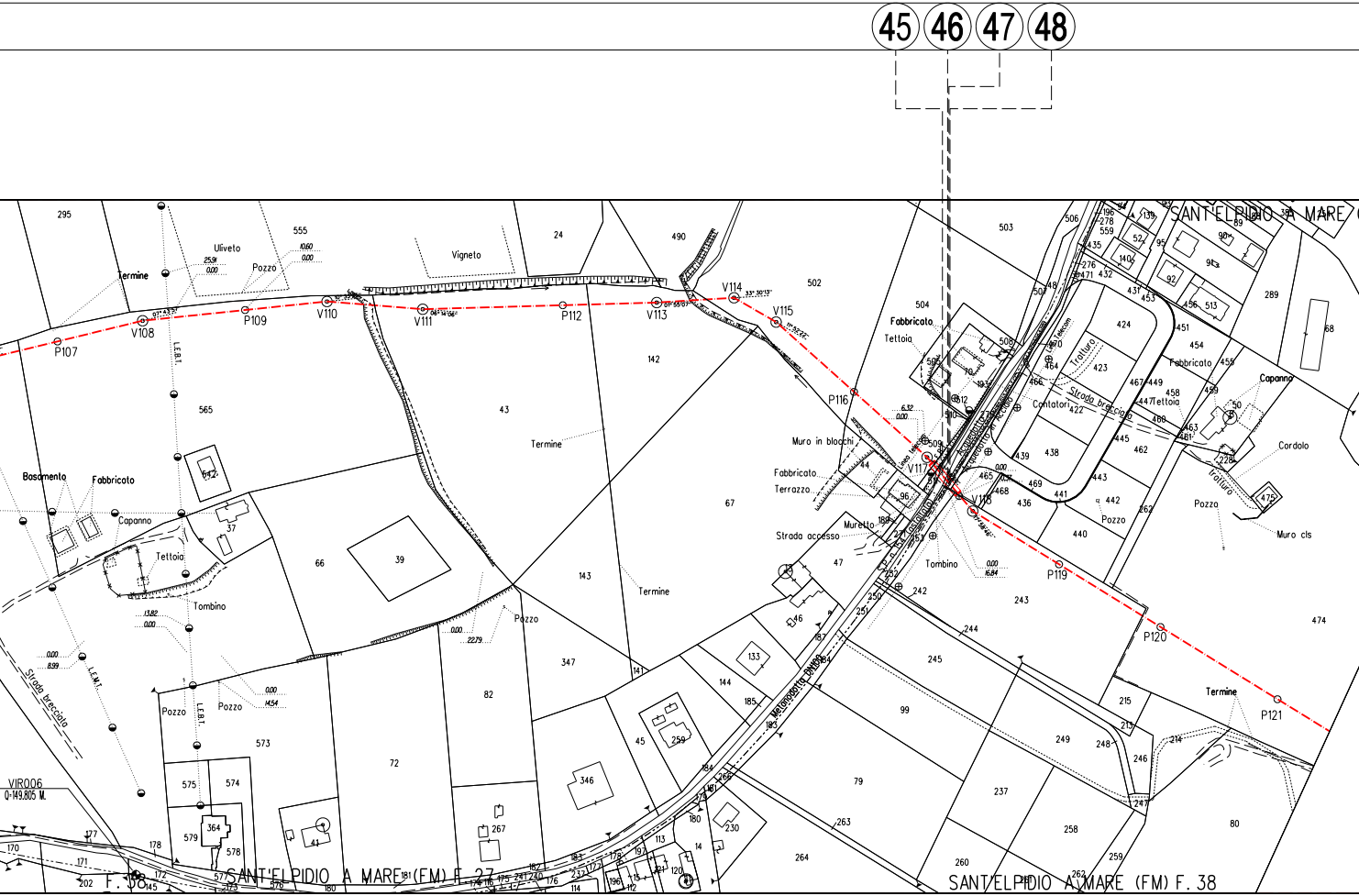
45
46
47
48
SANT'ELPIDIO A MARE (FM) F. 27
SANT'ELPIDIO A MARE (FM) F. 38
SANT'ELPIDIO A MARE
F. 38
VIR006
Q=149.805 M.
P107
V108
P109
V110
V111
P112
V113
V114
V115
P116
V117
V118
P119
P120
P121
Metanodotto DN100
Uliveto
Vigneto
Pozzo
Termine
Basamento
Fabbricato
Capanno
Tettoia
Tombino
Strada brecciata
L.E.B.T.
L.E.M.T.
Muro in blocchi
Fabbricato
Terrazzo
Muretto
Strada accesso
Contatori
Tratturo
Cordolo
Muro cls
Capanno
Tettoia
295
555
24
490
502
503
504
565
43
142
67
642
37
66
39
143
347
82
72
573
575
574
579
364
578
41
267
346
45
259
133
144
185
183
79
263
264
260
237
258
259
80
99
245
249
248
246
243
244
242
474
440
441
436
438
439
442
443
462
445
424
423
289
474
47
46
44
96
215
214
80
25.91
0.00
10.60
0.00
13.82
0.00
0.00
8.99
0.00
14.54
0.00
22.79
6.32
0.00
0.00
16.84

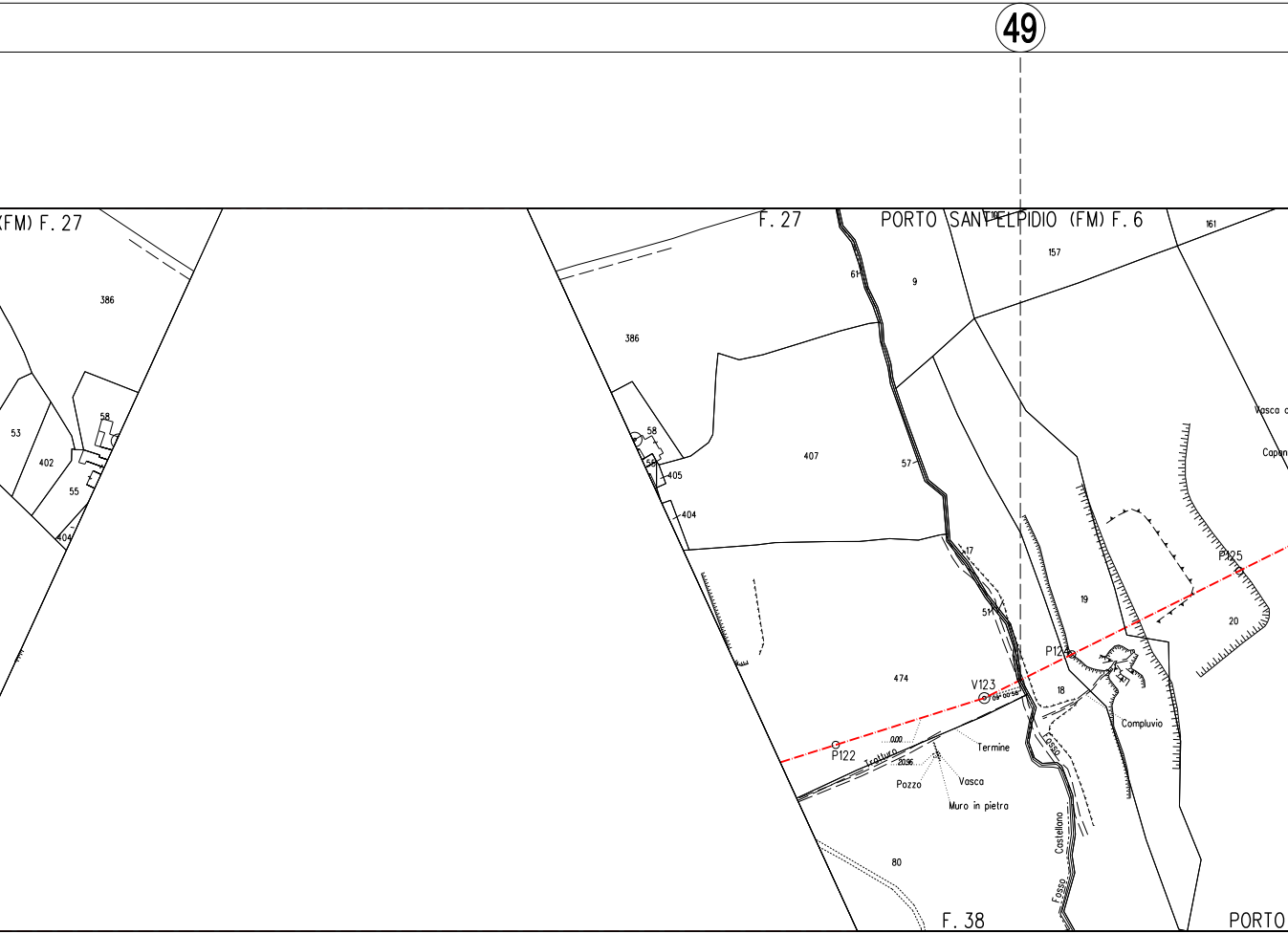
49
(FM) F. 27
386
53
58
402
55
404
F. 27
PORTO SANT'ELPIDIO (FM) F. 6
10
157
161
61
9
386
58
56
405
404
407
57
17
51
474
V123
09°00'58"
P122
0.00
20.96
Tratturo
Termine
Pozzo
Vasca
Muro in pietra
80
19
P124
18
Fosso
Castellano
Fosso
Compluvio
Vasca d
Capan
P125
20
F. 38
PORTO

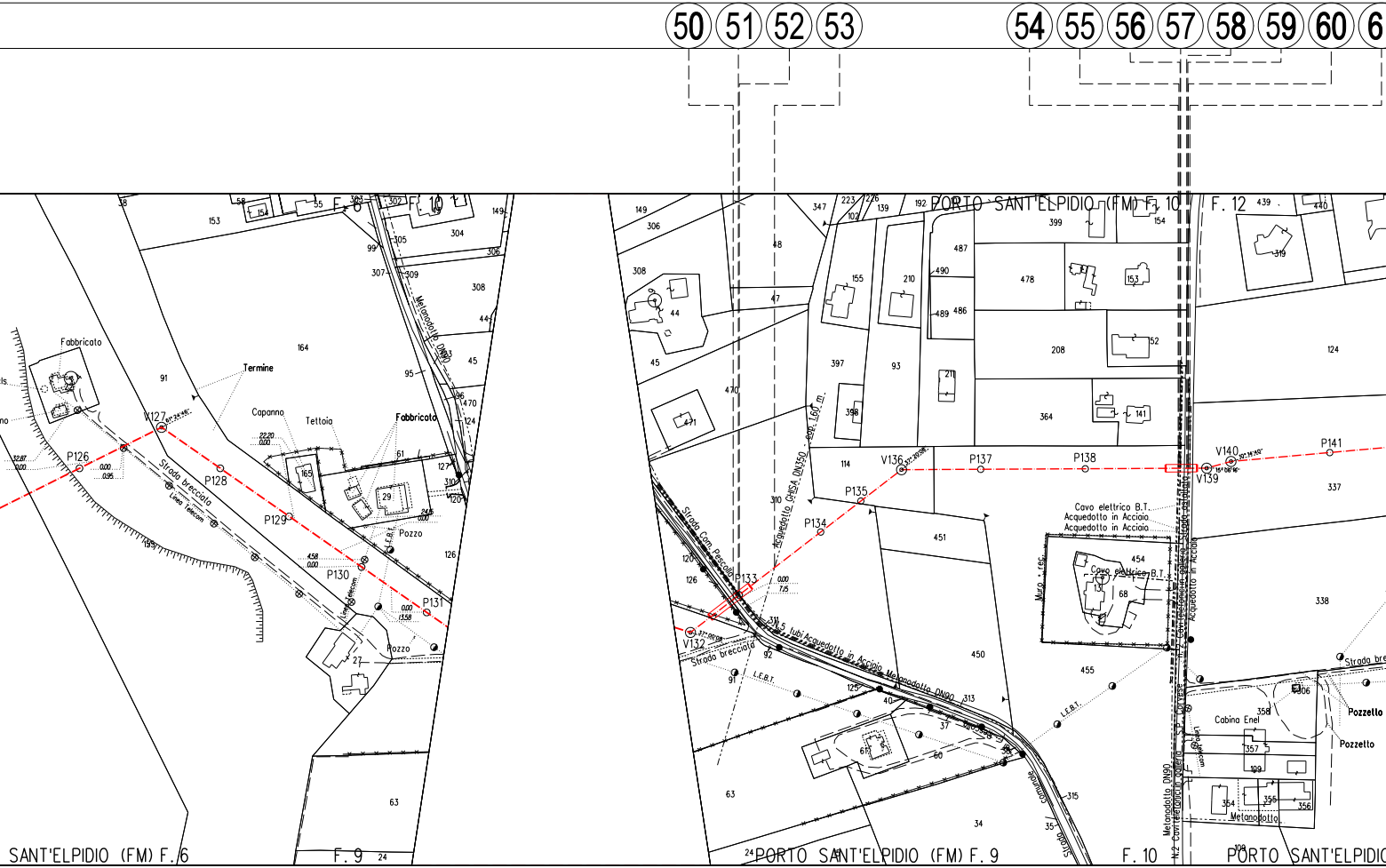
50
51
52
53
54
55
56
57
58
59
60
Fabbricato
Termine
Capanno
Tettoia
Fabbricato
Pozzo
Pozzo
Strada brecciata
Linea Telecom
V127
P126
P128
P129
P130
P131
F. 6
F. 10
F. 9
SANT'ELPIDIO (FM) F. 6
Metanodotto DN90
PORTO SANT'ELPIDIO (FM) F. 10
F. 12
Acquedotto GHISA DN350
Strada Com. Pescolla
V132
P133
P134
P135
V136
P137
P138
V139
V140
P141
Cavo elettrico B.T.
Acquedotto in Acciaio
Acquedotto in Acciaio
Muro - rec.
Cavo elettrico B.T.
N.5 tubi Acquedotto in Acciaio Metanodotto DN90
Strada brecciata
L.E.B.T.
L.E.B.T.
Strada Comunale
Acquedotto in Acciaio
Strada bre
Cabina Enel
Pozzetto
Pozzetto
Linea Telecom
Metanodotto
Metanodotto DN90
N.2 Cavi elettrici
S.P. Corvese
PORTO SANT'ELPIDIO (FM) F. 9
F. 10
PORTO SANT'ELPIDIO

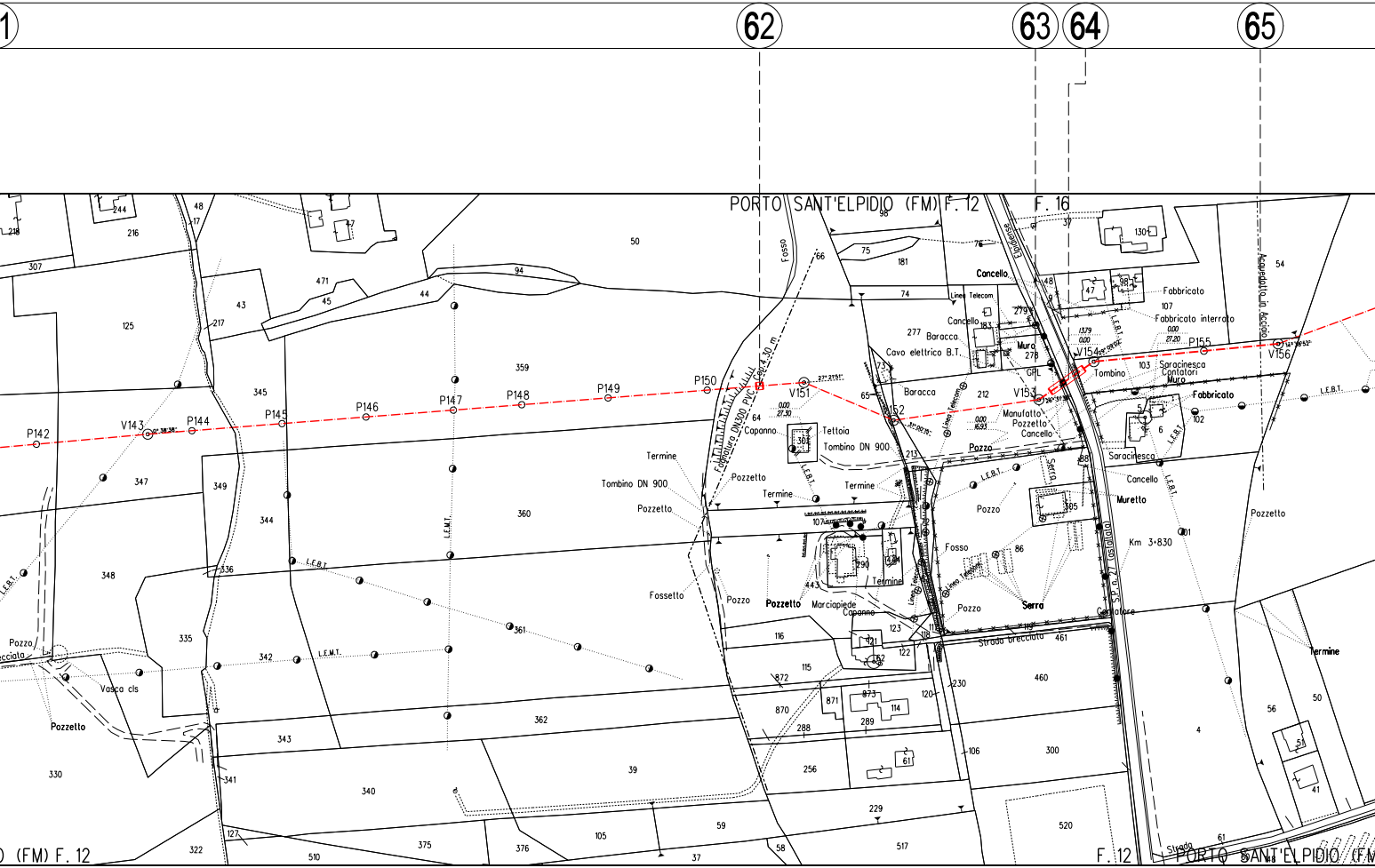

62
63
64
65
PORTO SANT'ELPIDIO (FM) F. 12
F. 16
Fosso
Fognatura DN300 PVC Cop.4.30 m
P142
V143
P144
P145
P146
P147
P148
P149
P150
V151
152
V153
V154
P155
V156
Capanno
Tettoia
Tombino DN 900
Termine
Pozzetto
Fossetto
Pozzo
Marciapiede
Cancello
Linea Telecom
Baracca
Cavo elettrico B.T.
Muro
GPL
Manufatto
Tombino
Saracinesca
Contatori
Fabbricato
Fabbricato interrato
Muretto
Serra
Fosso
Strada brecciata
S.P. n. 27 (asfaltata)
Km 3+830
Elpidiense
Acquedotto in Acciaio
Contatore
L.E.B.T.
L.E.M.T.
Vasca cls
0.00
27.30
0.00
16.93
13.79
0.00
0.00
27.20
27° 27' 51"
26° 31' 30"
PORTO SANT'ELPIDIO (FM) F. 12
F. 12

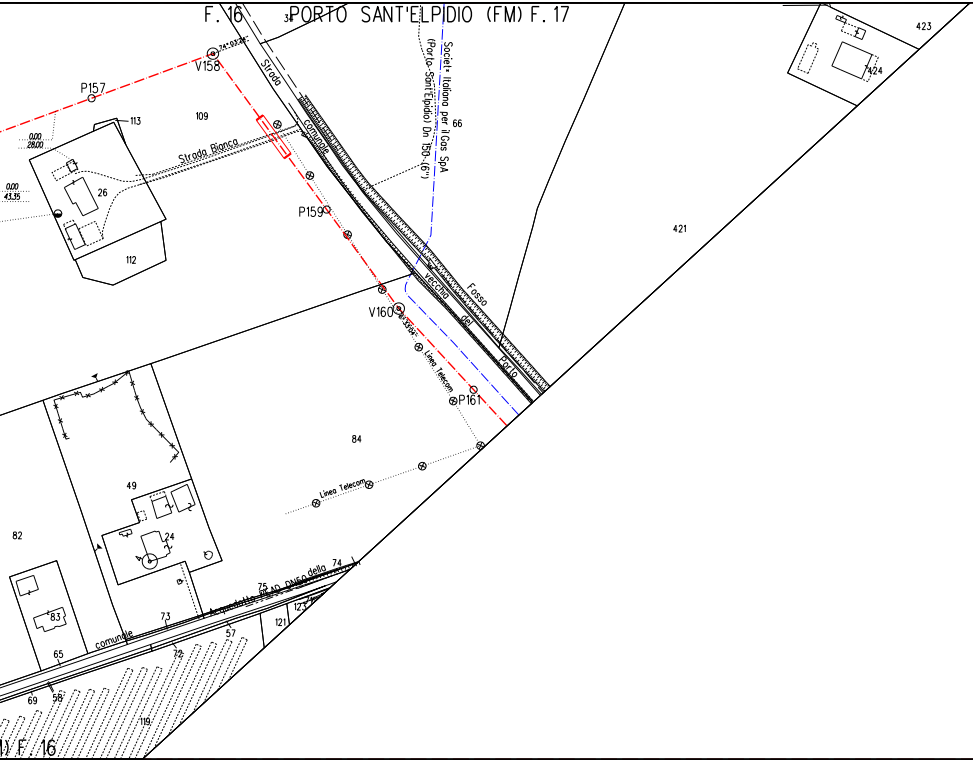
F. 16
PORTO SANT'ELPIDIO (FM) F. 17
34
Societ* Italiana per il Gas SpA
(Porto-Sant'Elpidio) Dn 150 (6")
V158
P157
109
113
Strada
comunale
Strada Bianca
0,00
28,00
0,00
43,35
26
112
66
P159
421
423
424
Fosso
vecchia
del
Porto
V160
Linea Telecom
P161
84
Linea Telecom
49
24
82
83
65
comunale
73
Acquedotto
75
DN50
della
74
57
72
121
123
69
58
119
F. 16

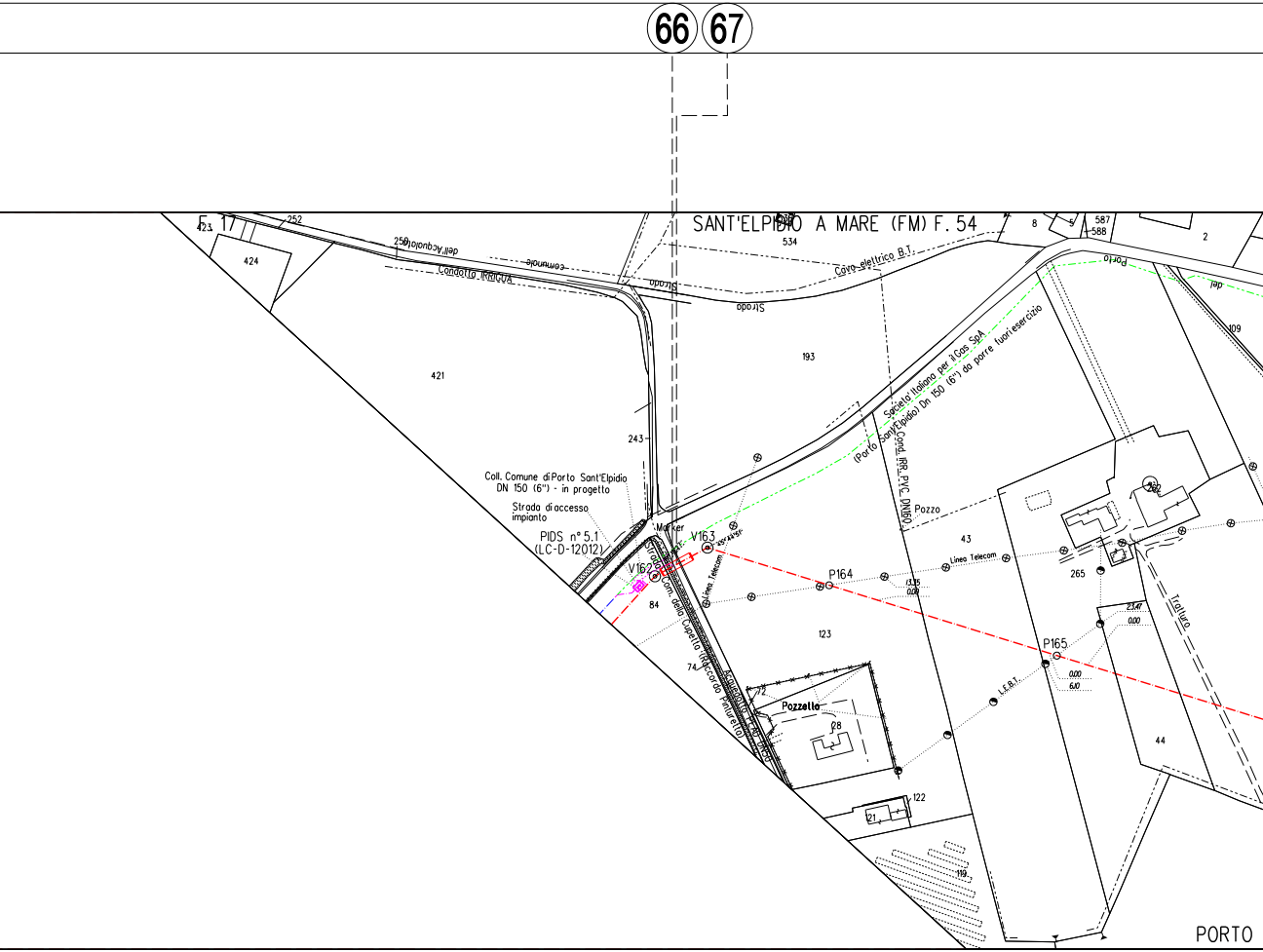
66
67
F. 17
423
424
252
250
421
Strada comunale dell'Acquarolo
Condotto IRRIGUA
Strada
243
SANT'ELPIDIO A MARE (FM) F. 54
534
8
5
587
588
2
Cavo elettrico B.T.
193
Porto
del
109
Societa' Italiana per il Gas SpA
(Porto Sant'Elpidio) Dn 150 (6") da porre fuori esercizio
Cond. IRR. PVC DN160
Pozzo
Coll. Comune di Porto Sant'Elpidio
DN 150 (6") - in progetto
Strada di accesso
impianto
PIDS n° 5.1
(LC-D-12012)
Marker
V163
V162
84
Strada Com. della Cupetta (Raccordo Pinturetto)
Acquedotto PEAD DN50
Linea Telecom
43
P164
13,35
0,00
Lineo Telecom
265
262
123
74
72
Pozzello
28
122
121
119
L.E.B.T.
P165
0,00
6,10
23,47
0,00
Tratturo
44
PORTO

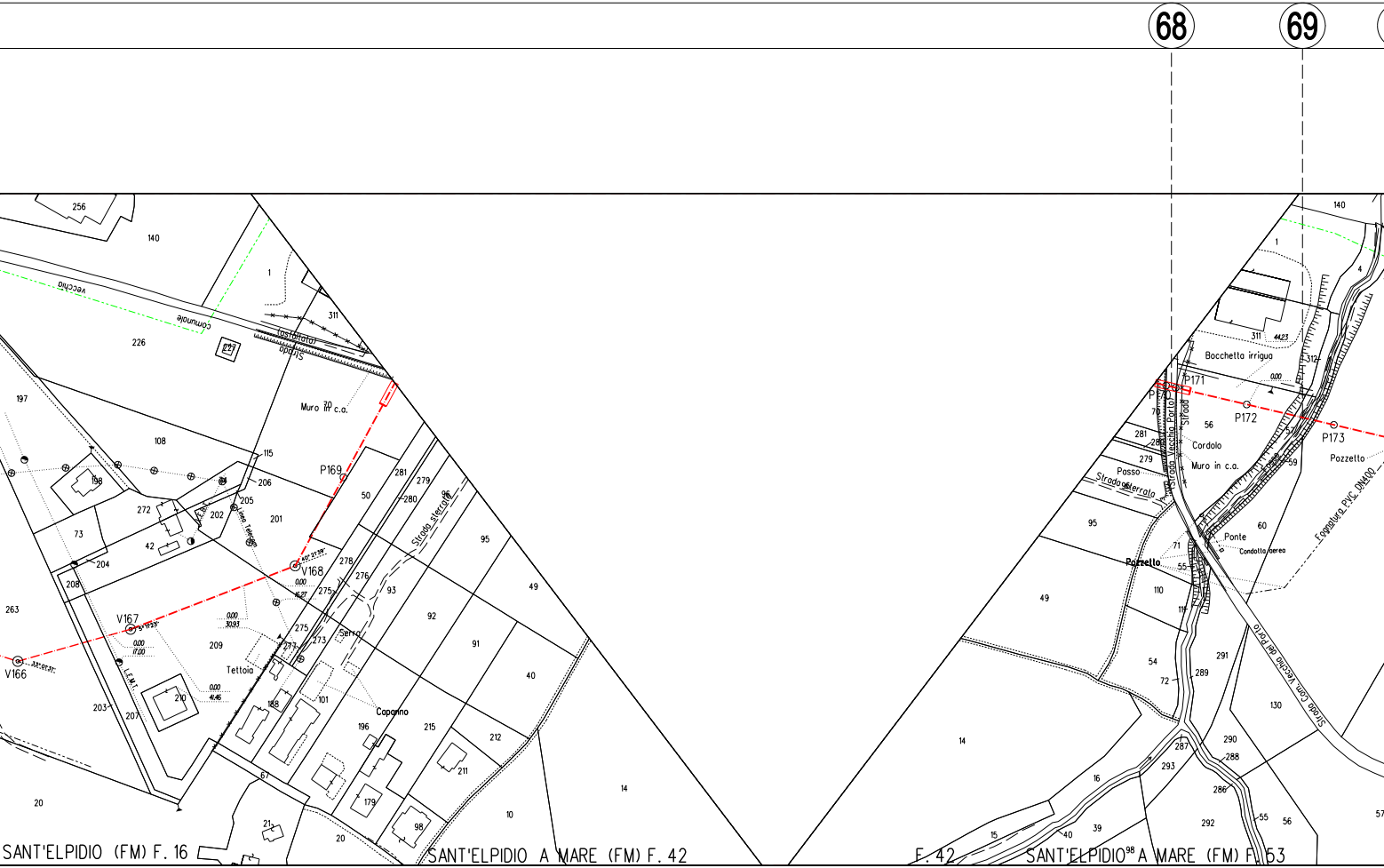
68
69
SANT'ELPIDIO (FM) F. 16
SANT'ELPIDIO A MARE (FM) F. 42
F. 42
SANT'ELPIDIO A MARE (FM) F. 53
V166
V167
V168
P169
P171
P172
P173
Strada vecchia comunale
Muro in c.a.
Strada sterrata
Linea Telecom
Tettoia
Serra
Capanno
Bocchetta irrigua
Cordolo
Muro in c.a.
Passo
Strada sterrata
Strada Vecchia Porto
Ponte
Condotta aerea
Pozzetto
Pozzetto
Fognatura PVC DN400
Strada Com. Vecchia del Porto

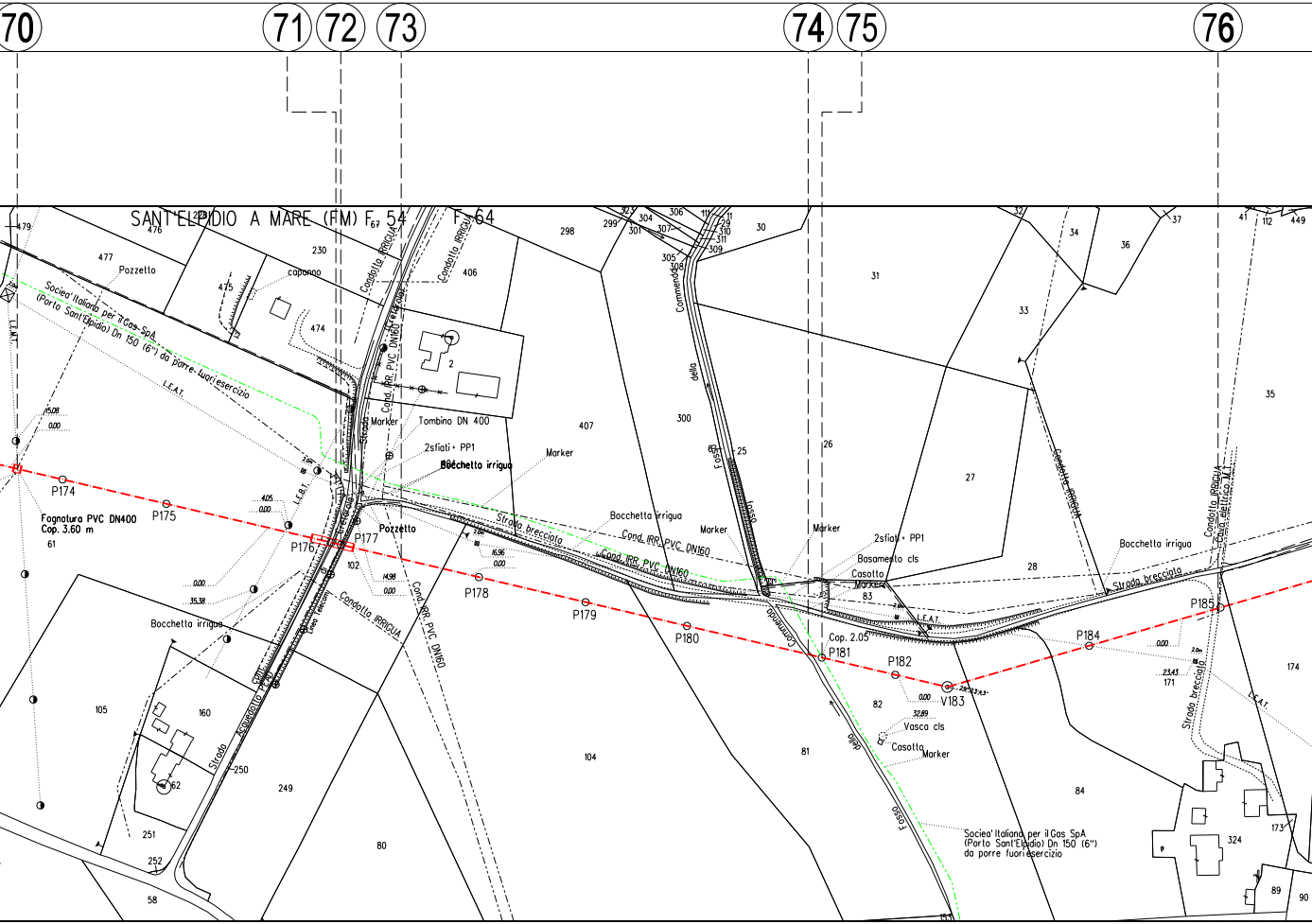
70
71
72
73
74
75
76
SANT'ELPIDIO A MARE (FM) F. 54
F. 64
Sociea' Italiana per il Gas SpA (Porto Sant'Elpidio) Dn 150 (6") da porre fuori esercizio
Pozzetto
capanno
L.E.A.T.
L.M.T.
L.E.B.T.
Condotta IRRIGUA
Cond. IRR. PVC DN160
Marker
Tombino DN 400
2sfiati + PP1
Bocchetta irrigua
Strada
Strada brecciata
Fognatura PVC DN400
Cop. 3.60 m
P174
P175
P176
P177
Pozzetto
P178
P179
P180
P181
Cop. 2.05
P182
V183
P184
P185
Linea Telecom
Acquedotto PEAD
Commenda
Fosso della Commenda
Basamento cls
Casotto
Vasca cls
Cavo elettrico M.T.
15.08
0.00
4.05
35.38
16.96
14.98
32.89
23.43
479
476
477
230
475
474
406
2
407
298
299
301
304
306
307
305
308
309
310
311
30
31
32
33
34
36
37
41
112
449
35
300
25
26
27
28
83
82
81
84
104
80
249
250
251
252
58
105
160
62
61
102
171
174
173
324
89
90

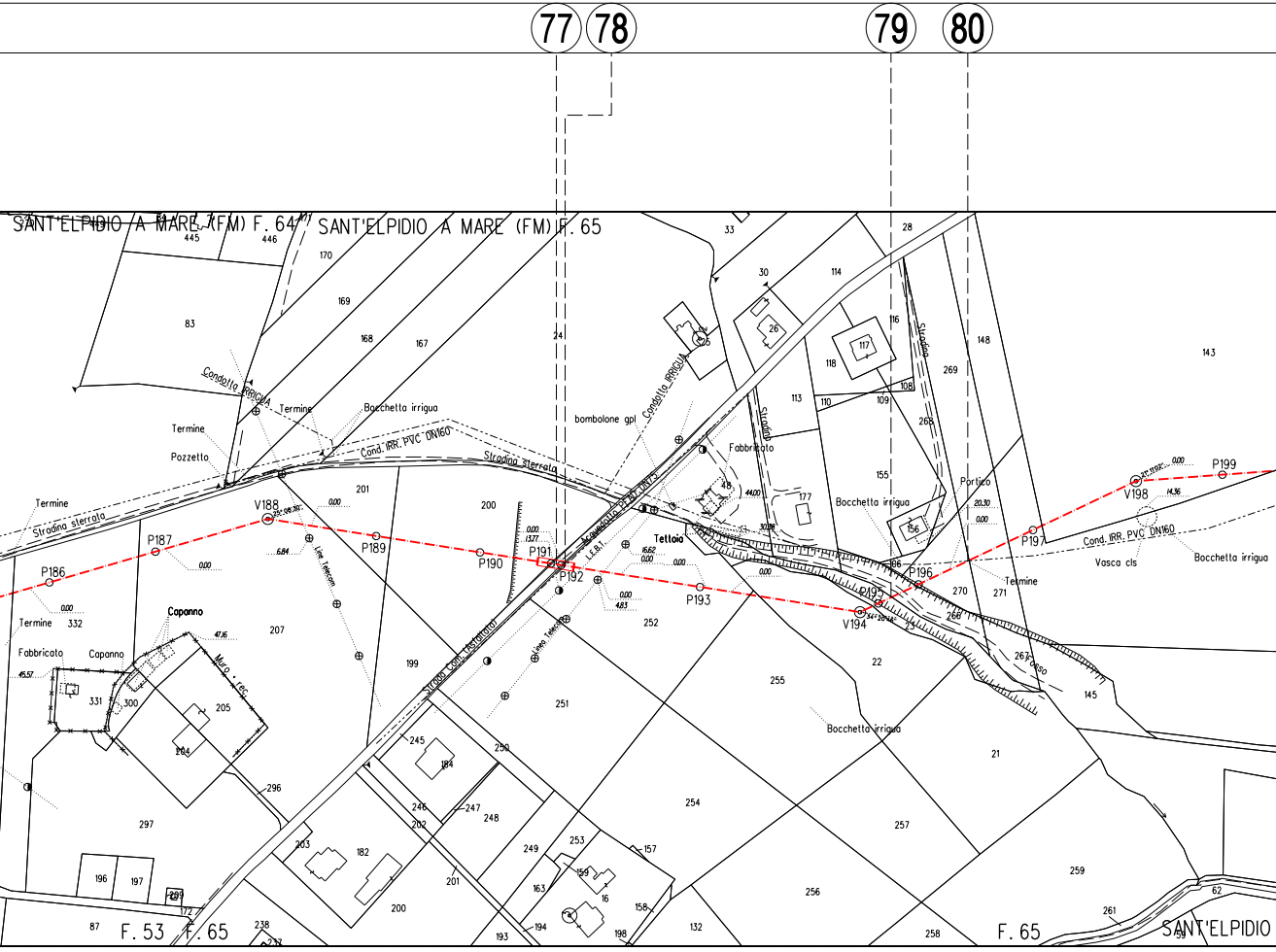
77
78
79
80
SANT'ELPIDIO A MARE (FM) F. 64
SANT'ELPIDIO A MARE (FM) F. 65
445
446
170
169
168
167
83
24
33
28
30
114
26
25
117
118
116
148
143
113
110
109
108
269
268
Stradina
Condotta IRRIGUA
Termine
Bocchetta irrigua
Termine
Pozzetto
Cond. IRR. PVC DN160
Stradina sterrata
bombolone gpl
Condotta IRRIGUA
Fabbricato
48
44.00
177
155
Bocchetta irrigua
156
Portico
20.30
0.00
V198
21°11'02"
0.00
P199
14.36
Cond. IRR. PVC DN160
Vasca cls
Bocchetta irrigua
P197
Termine
Stradina sterrata
V188
25°06'36"
0.00
201
200
Termine
P187
P186
0.00
6.84
Linea Telecom
P189
P190
0.00
13.77
P191
P192
Acquedotto PEAD DN75
L.E.B.T.
Tetto ia
16.62
0.00
0.00
30.38
86
P196
P195
V194
34°20'14"
P193
0.00
4.83
252
270
271
266
23
22
267
Fosso
255
145
Termine
332
Capanno
47.16
Fabbricato
Capanno
45.57
331
300
205
Muro rec.
207
204
199
Strada Com. (Asfaltata)
Linea Telecom
251
Bocchetta irrigua
21
245
184
250
296
297
246
247
248
202
203
182
201
249
253
157
159
16
163
158
254
257
256
259
261
62
196
197
199
172
87
F. 53
F. 65
238
237
200
193
194
198
132
258
F. 65
SANT'ELPIDIO
59

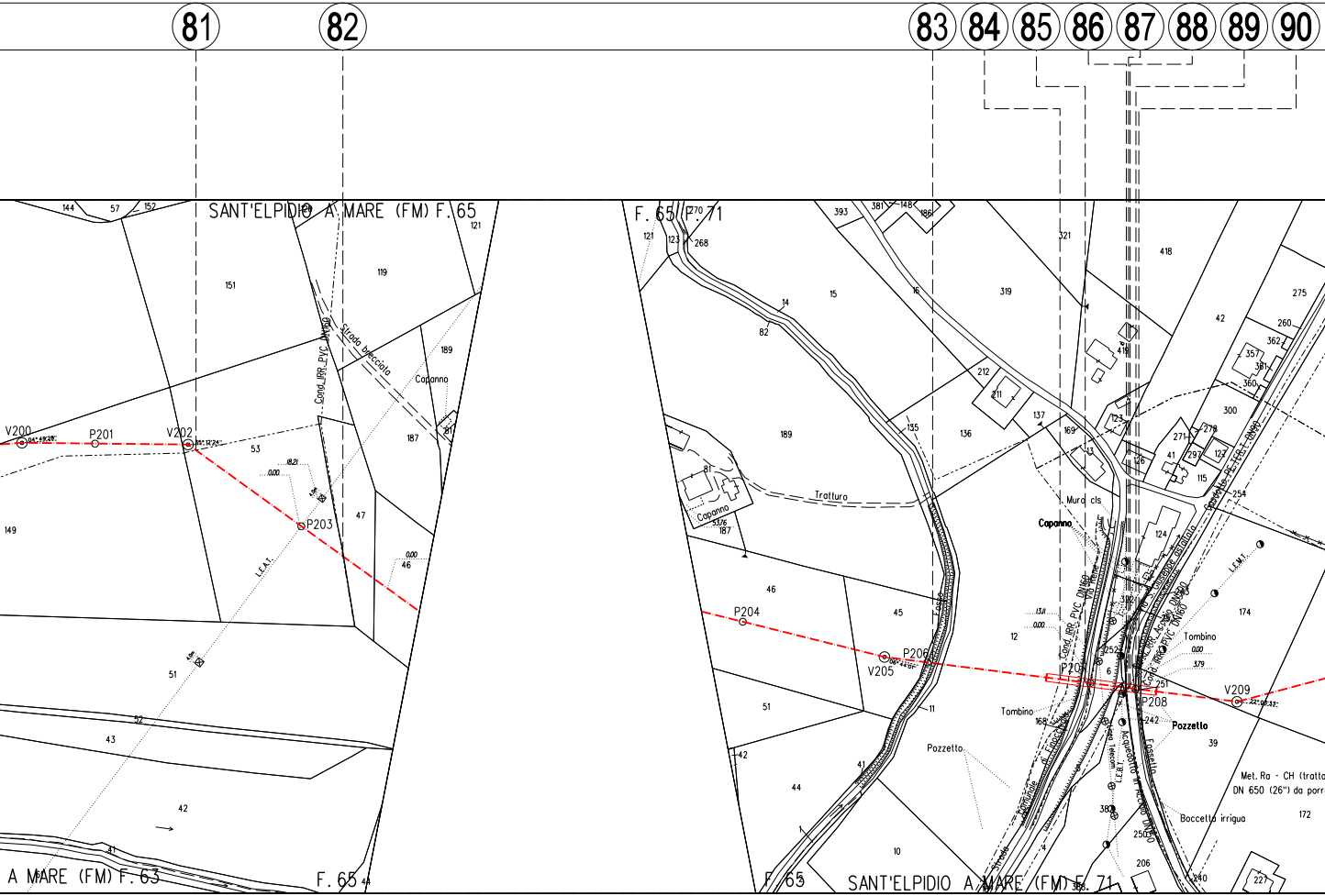
81
82
83
84
85
86
87
88
89
90
SANT'ELPIDIO A MARE (FM) F. 65
F. 65 / F. 71
A MARE (FM) F. 63
F. 65
F. 65
SANT'ELPIDIO A MARE (FM) F. 71
V200
P201
V202
P203
P204
V205
P206
P207
P208
V209
Strada brecciata
Cond. IRR. PVC DN110
Capanno
L.E.A.T.
Tratturo
Fosso
Muro cls
Capanno
Tombino
Tombino
Pozzetto
Pozzetto
Bocchetta irrigua
Cond. IRR. PVC DN160
Acquedotto in Acciaio DN80
L.E.B.T.
Linea Telecom
L.E.M.T.
Strada Comunale di Fonte Marina
Met. Ra - CH (tratto
DN 650 (26") da porre
144
57
152
151
149
53
47
46
51
52
43
42
41
119
121
189
187
81
121
123
268
270
14
82
15
189
81
187
46
45
51
42
44
41
10
1
11
135
136
137
212
211
16
393
381
148
186
319
321
169
418
42
275
260
362
357
381
360
300
271
278
297
123
115
41
126
254
174
124
12
6
252
251
242
39
168
4
380
250
206
240
227
172
0,00
3,79
13,11
18,21

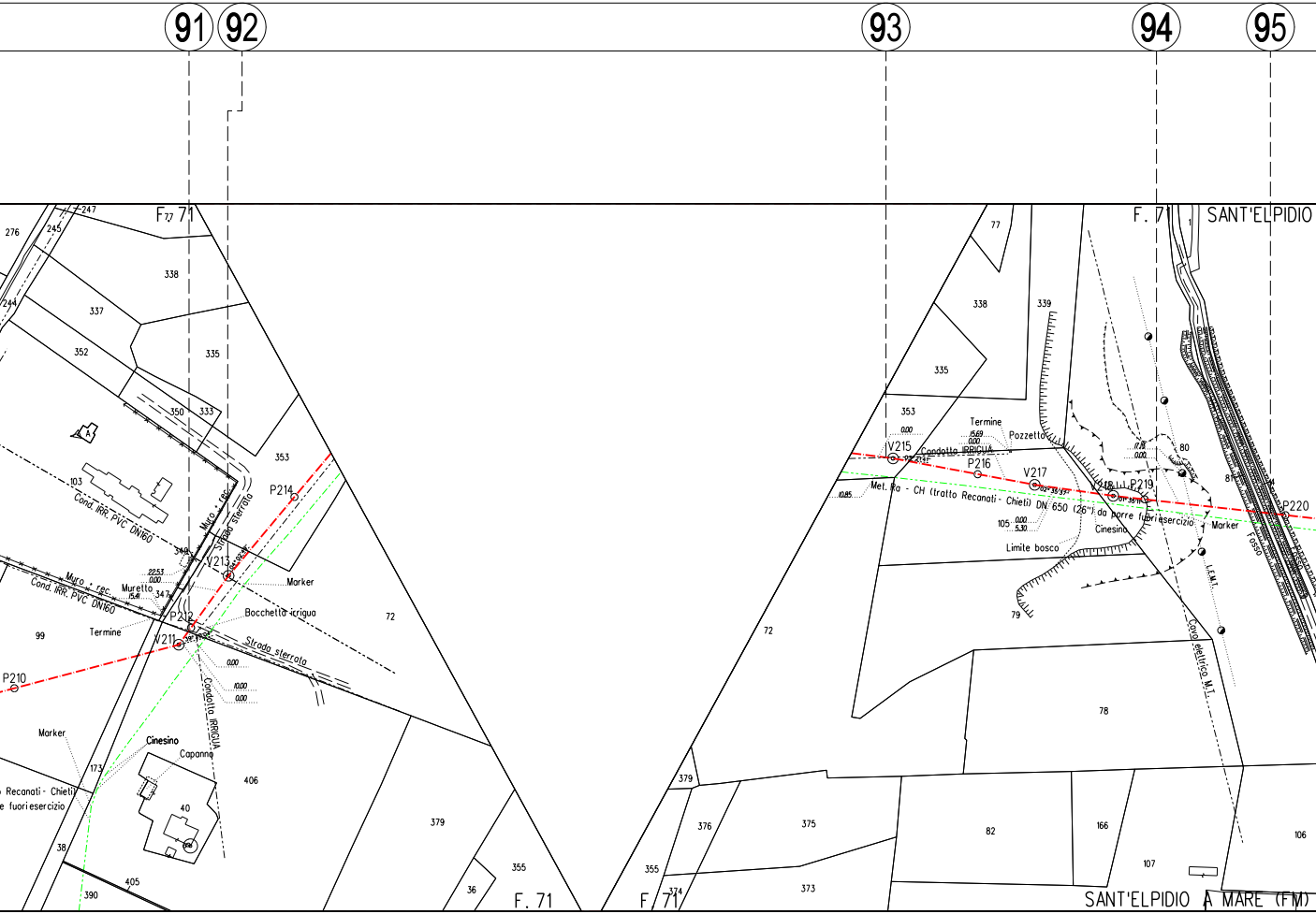
91
92
93
94
95
F. 71
SANT'ELPIDIO
276
245
247
244
338
337
352
335
350
333
353
103
Cond. IRR. PVC DN160
Muro + rec.
Strada sterrata
P214
349
V213
22.53
0.00
Marker
Muretto
15.41
347
Bocchetta irrigua
P212
V211
Termine
99
P210
0.00
10.00
0.00
Condotta IRRIGUA
72
Marker
Cinesino
Capanno
173
Recanati - Chieti
e fuori esercizio
40
406
38
405
390
379
355
36
F. 71
77
338
339
335
353
Termine
Pozzetto
0.00
15.69
0.00
V215
Condotta IRRIGUA
P216
V217
10.85
Met. Ra - CH (tratto Recanati - Chieti) DN. 650 (26") da porre fuori esercizio
V218
P219
17.18
0.00
80
81
105
0.00
5.30
Cinesino
Limite bosco
Marker
P220
Fosso
L.E.M.T.
Cavo elettrico M.T.
79
72
78
379
376
375
355
374
373
82
166
107
106
F. 71
SANT'ELPIDIO A MARE (FM)

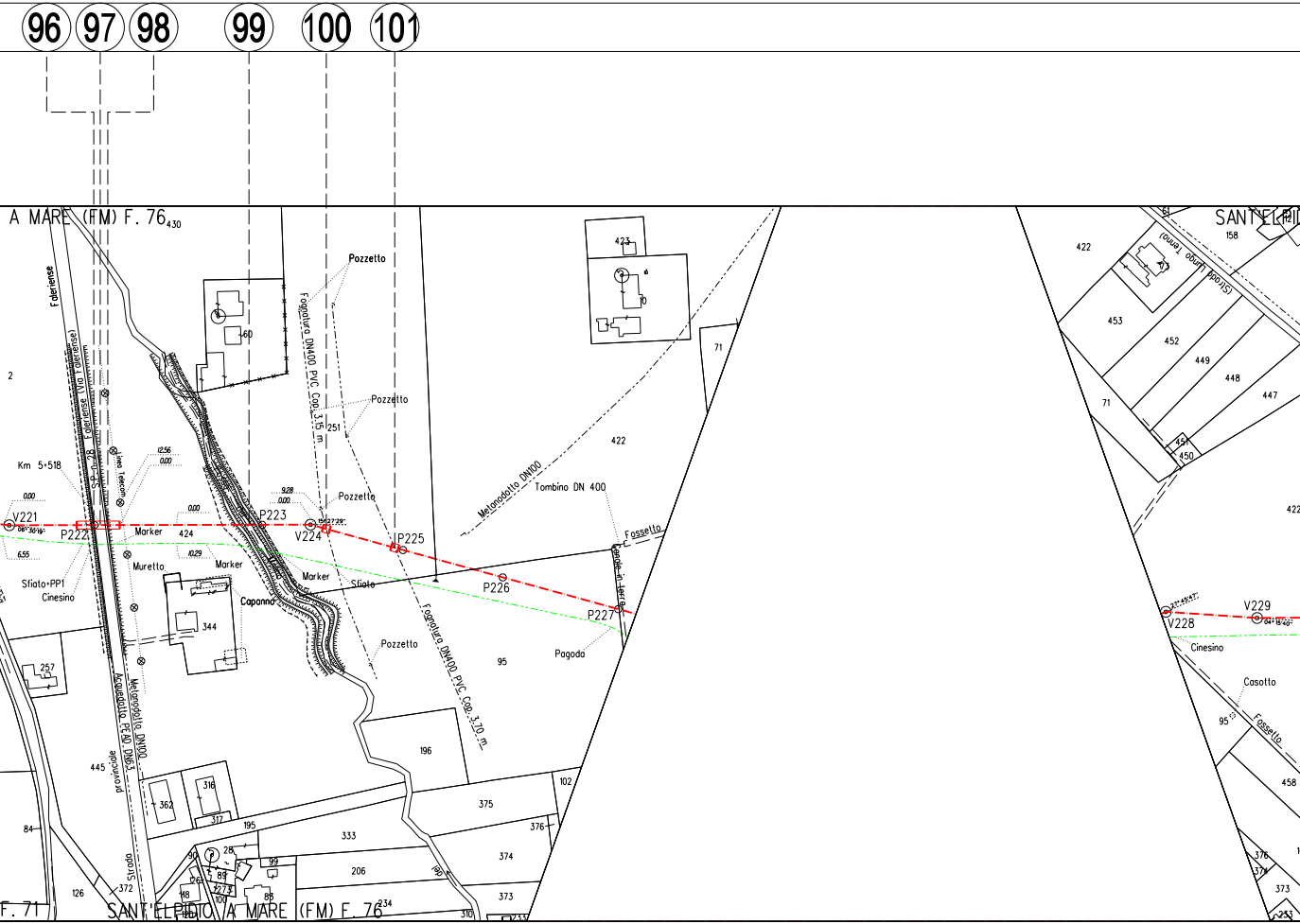
96
97
98
99
100
101
A MARE (FM) F. 76
430
Faleriense
Faleriense (Via Faleriense)
S.P. n. 28
Linea Telecom
2
Km 5+518
0.00
V221
08°36'19"
P222
6.55
Sfiato+PP1
Cinesino
12.56
0.00
0.00
Marker
424
10.29
Muretto
Marker
Caponno
344
60
Pozzetto
Fognatura DN400 PVC Cop. 3.15 m
Pozzetto
251
9.28
0.00
Pozzetto
P223
V224
15°27'29"
P225
Marker
Sfiato
Pozzetto
Fognatura DN400 PVC Cop. 3.70 m
P226
P227
95
Pagoda
423
10
71
422
Metanodotto DN100
Tombino DN 400
Fossetto
Canale in terra
257
Acquedotto PEAD DN63
Metanodotto DN100
provinciale
Strada
445
84
126
372
362
316
317
195
196
375
102
376
333
374
206
373
28
90
89
126
273
118
100
99
88
234
310
F. 71
SANT'ELPIDIO A MARE (FM) F. 76
SANT'ELPID
61
158
112
422
(Strada Lungo Tenna)
453
452
449
448
447
71
451
450
422
V228
23°45'47"
V229
04°15'40"
Cinesino
Casotto
95
Fossetto
458
376
374
373
233

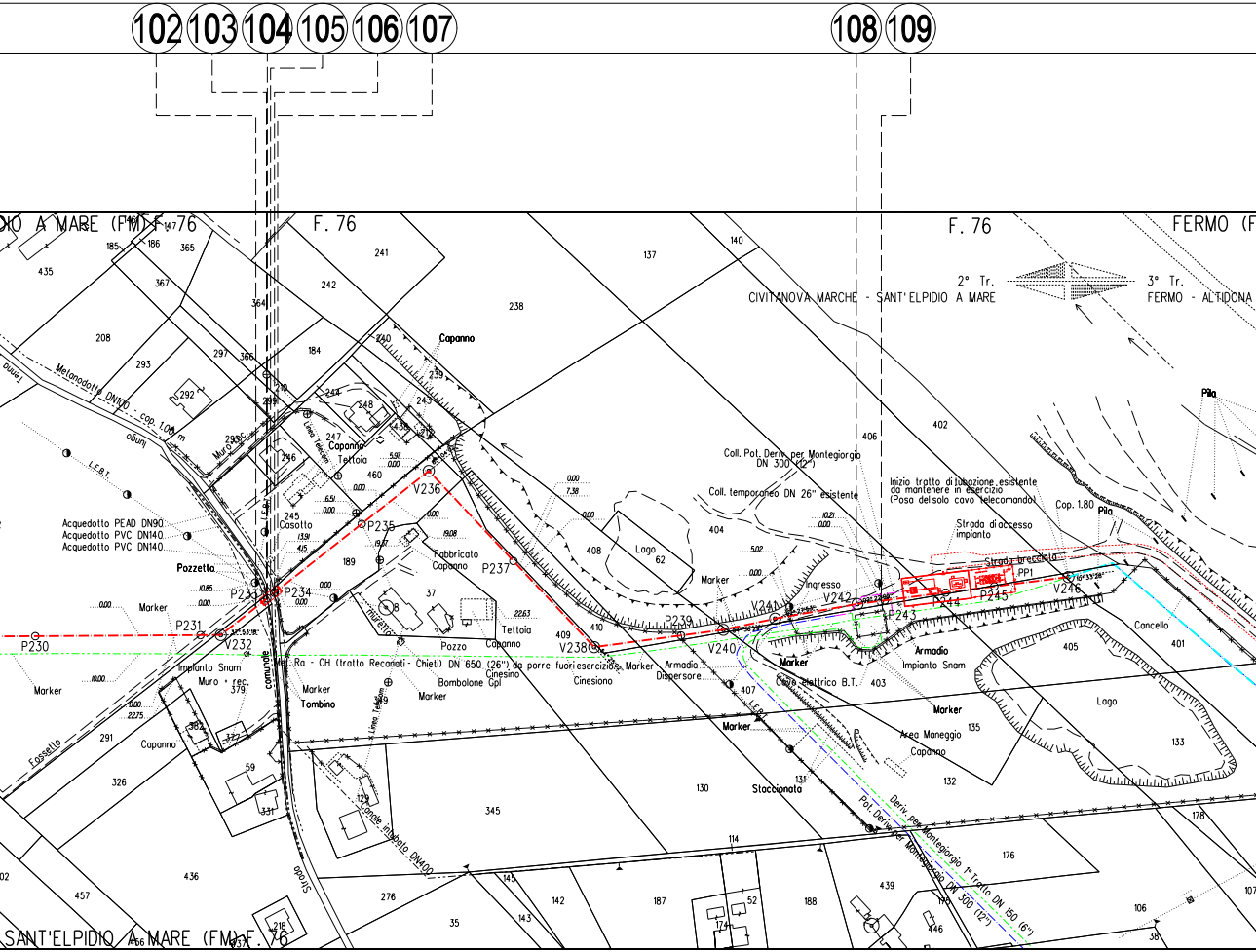
102
103
104
105
106
107
108
109
SANT'ELPIDIO A MARE (FM) F. 76
F. 76
F. 76
FERMO (F
2° Tr.
CIVITANOVA MARCHE - SANT'ELPIDIO A MARE
3° Tr.
FERMO - ALTIDONA
Metanodotto DN100 - cop. 1.00 m
Tenna
lungo
L.E.B.T.
Acquedotto PEAD DN90
Acquedotto PVC DN140
Acquedotto PVC DN140
Pozzetto
Marker
P230
P231
V232
P233
P234
P235
V236
P237
V238
P239
V240
V241
V242
P243
P244
P245
V246
PP1
Muro rec.
Linea Telecom
Capanno
Tettoia
Casotto
Fabbricato
Capanno
Tettoia
Capanno
Pozzo
Bombolone Gpl
Cinesino
Cinesiono
Implanto Snam
Muro - rec.
comunale
Strada
Tombino
murello
Met. Ra - CH (tratto Recanati - Chieti) DN 650 (26") da porre fuori esercizio
Linea Telecom
Canale intubato DN400
Fossetto
Capanno
Lago
Armadio
Dispersore
Cavo elettrico B.T.
Coll. Pot. Deriv. per Montegiorgio DN 300 (12")
Coll. temporaneo DN 26" esistente
Inizio tratto di tubazione esistente da mantenere in esercizio (Posa del solo cavo telecomando)
Strada di accesso impianto
Strada brecciata
Ingresso
Cop. 1.80
Pila
Pila
Cancello
Armadio
Impianto Snam
Marker
Area Maneggio
Capanno
Lago
Staccionata
Deriv. per Montegiorgio 1° Tratto DN 150 (6")
Pot. Deriv. per Montegiorgio DN 300 (12")
0.00
7.38
5.97
6.51
13.91
4.15
10.85
19.08
19.37
22.63
10.00
22.75
10.21
5.02
435
185
186
365
367
241
242
137
140
238
208
293
297
366
364
184
240
239
243
244
248
247
460
245
246
292
299
189
37
408
62
409
410
404
406
402
405
401
133
135
132
130
131
403
407
291
326
382
377
59
331
379
129
345
436
457
276
145
142
143
35
218
114
187
52
174
188
439
446
176
178
106
38
107

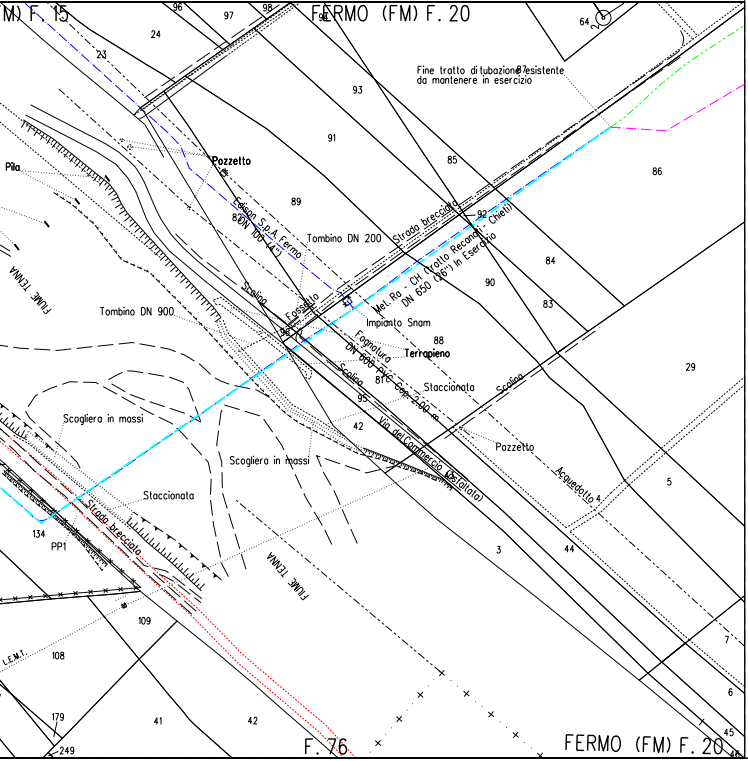
M) F. 15
96
97
98
FERMO (FM) F. 20
94
64
2
24
23
Fine tratto di tubazione esistente
da mantenere in esercizio
87
93
91
85
86
Pozzetto
Pila
Edison S.p.A. Fermo
DN 100 (4")
87
89
Tombino DN 200
Strada brecciata
92
Met. Ra - CH (Tratto Recanati - Chieti)
DN 650 (26") In Esercizio
84
90
83
FIUME TENNA
Tombino DN 900
Scolina
Fossetto
96
43
Impianto Snam
88
Fognatura
DN 600 PVC Cop. 2.00 m
Terrapieno
81
29
Scolina
Staccionata
Scolina
95
Scogliera in massi
42
Via del Commercio (Asfaltata)
Pozzetto
Scogliera in massi
Acquedotto
4
5
Staccionata
Strada brecciata
134
PP1
3
44
FIUME TENNA
109
L.E.M.T.
108
7
6
179
41
42
45
249
F. 76
FERMO (FM) F. 20
46

LEGENDA

SIMBOLOGIA DI LINEA

Metanodotto In progetto

Altri metanodotti in progetto

Gasdotto Snam Rete Gas da porre fuori esercizio e recuperare

Gasdotto Snam Rete Gas In esercizio

Gallerie, Tunnel, Mini-Microtunnel, Raise Borer e Toc

Tratto di tubazione esistente da mantenere In esercizio
(Tratto dove posare solo cavo telecomando)

Il presente disegno e' di proprieta' aziendale - La societa' tutelera' i propri diritti a termine di legge.

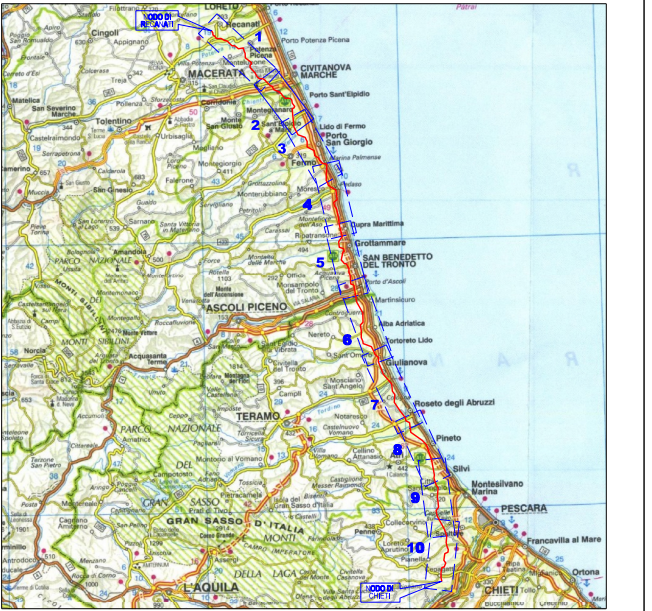
NODO DI RECANATI
NODO DI CHIETI
1
2
3
4
5
6
7
8
9
10
Recanati
MACERATA
CIVITANOVA MARCHE
Porto Sant'Elpidio
Porto San Giorgio
Fermo
Cupra Marittima
Grottammare
SAN BENEDETTO DEL TRONTO
ASCOLI PICENO
Alba Adriatica
Giulianova
TERAMO
Roseto degli Abruzzi
Pineto
Silvi
Montesilvano Marina
PESCARA
Francavilla al Mare
Ortona
CHIETI
GRAN SASSO D'ITALIA
L'AQUILA
Tolentino

COROGRAFIA

Rev.	DATA	DESCRIZIONE	ELABORATO	VERIFICATO	APPROVATO
2	Feb. 2021	AGGIORNAMENTO TRACCIATI EMISSIONE PER APPALTO	Tonucci	Villi	Sciosci
1	Nov. 2018	AGGIORNAMENTO VARIANTI	Tittarelli	Sciosci	Sabbatini
0	Feb. 2018	EMISSIONE	Tittarelli	Sciosci	Sabbatini

PROPRIETARIO

PROGETTISTA

WBS CLIENTE
NR/16139/R-L01
Cod. Tec. 20197

COMMESSA SAIPEM
023087-130

UNITA'
100

RIFACIMENTO METANODOTTO RAVENNA - CHIETI
TRATTO RECANATI - SAN BENEDETTO DEL TRONTO
2° Tr. : CIVITANOVA M. - SANT'ELPIDIO A M.
DN 650 (26") , DP 75 bar

DISEGNO
LB-51E-81403

REVISIONE 2

PLANIMETRIA CATASTALE CON COMPETENZE

FG. DI

SCALA 1:2000

Il presente disegno e' di proprieta' aziendale - La societa' tutelera' i propri diritti a termine di legge.