ATTRAVERSAMENTO SERVIZI

CONFINI AMMINISTRATIVI

DATI CARATTERISTICI

DATI DI COSTRUZIONE

PRESSIONE DI PROGETTO 75.0 bar

PRESSIONE MASSIMA DI ESERCIZIO (MOP) 75.0 bar

GRADO DI UTILIZZAZIONE DICHIARATO f – 0.57

DIAMETRO PREVALENTE = 650.0 (DN)

REALIZZATO IN CONFORMITA' AL D.M. 17/04/2008
CONFORMITA' AL D.M NUMERO D.M. 17/04/2008
PER MODIFICHE REALIZZATE SUCCESSIVAMENTE

RIVESTIMENTO GIUNTI DI SALDATURA

FASCE TERMORESTRINGENTI

IMPIANTO MUNITO DI CAVO TELE

DATI GENERALI

DN	650	SP	11.1 [UNI-EN]	m

LUNGHEZZA TOTALE IMPIANTO m.

FASE EMISSIONE Permessi

PLANIMETRIA 1:2000

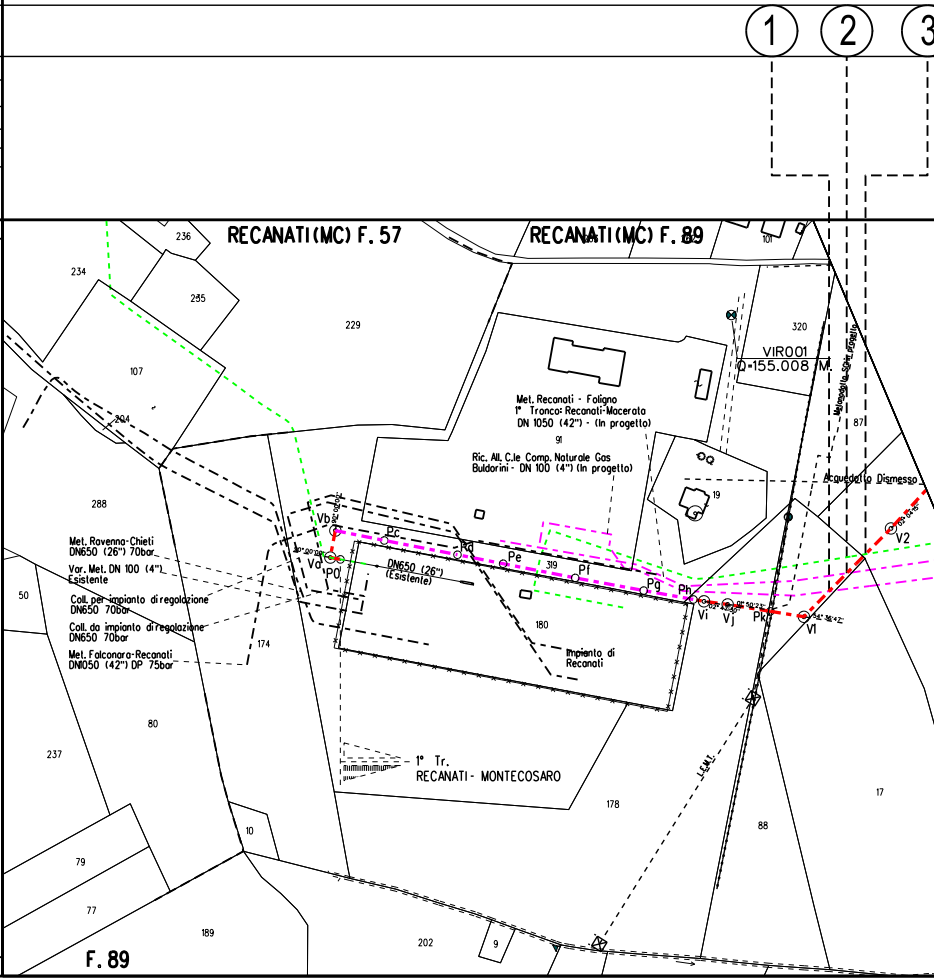

①
②
③
RECANATI(MC) F. 57
RECANATI(MC) F. 89
236
234
235
229
107
204
288
50
174
80
237
10
79
77
189
202
9
178
88
17
87
320
101
19
91
319
180
Met. Ravenna-Chieti
DN650 (26") 70bar
Var. Met. DN 100 (4")
Esistente
Coll. per impianto di regolazione
DN650 70bar
Coll. da impianto di regolazione
DN650 70bar
Met. Falconara-Recanati
DN1050 (42") DP 75bar
Met. Recanati - Foligno
1° Tronco: Recanati-Macerata
DN 1050 (42") - (In progetto)
Ric. All. C.le Comp. Naturale Gas
Buldorini - DN 100 (4") (In progetto)
DN650 (26")
(Esistente)
Impianto di
Recanati
VIR001
Q=155.008 M.
Acquedotto Dismesso
Metanodotto SGM progetto
Vb
Va
P0
Pc
Pd
Pe
Pf
Pg
Ph
Vi
Vj
Pk
V1
V2
1° Tr.
RECANATI- MONTECOSARO
F. 89

CONFINI AMMINISTRATIVI

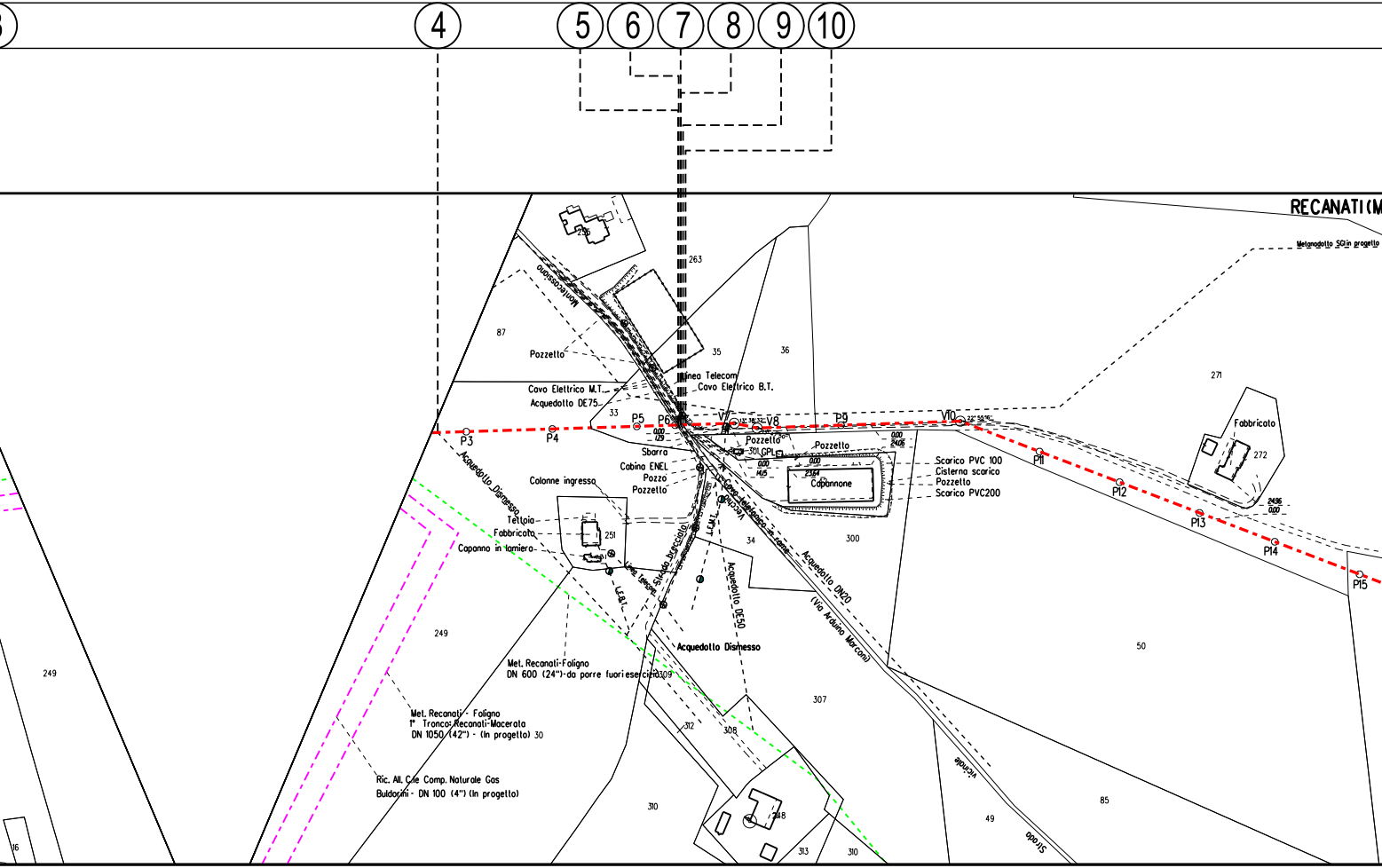
4
5
6
7
8
9
10
RECANATI(M
Metanodotto SG in progetto
263
255
Montecassiano
87
Pozzetto
35
36
Linea Telecom
Cavo Elettrico M.T.
Cavo Elettrico B.T.
Acquedotto DE75
33
P3
P4
P5
P6
V7
V8
P9
V10
P11
P12
P13
P14
P15
0.00
1.29
Sbarra
Cabina ENEL
Pozzo
Pozzetto
Pozzetto
301
GPL
0.00
14.15
Pozzetto
0.00
23.64
Capannone
0.00
24.06
Scarico PVC 100
Cisterna scarico
Pozzetto
Scarico PVC200
271
Fabbricato
272
24.96
0.00
Colonne ingresso
Tettoia
Fabbricato
Capanno in lamiera
251
Acquedotto Dismesso
Strada brecciata
Linea Telecom
L.E.B.T.
L.E.M.T.
Cavo telefonico in rame Vecchio
Acquedotto DE50
Acquedotto DN20
(Via Arduino Marconi)
34
300
50
Acquedotto Dismesso
249
249
Met. Recanati-Foligno
DN 600 (24")-da porre fuoriesercizio
309
Met. Recanati - Foligno
1° Tronco: Recanati-Macerata
DN 1050 (42") - (In progetto) 30
Ric. All. C.le Comp. Naturale Gas
Buldorini - DN 100 (4") (In progetto)
307
312
308
310
248
313
310
Strada vicinale
49
85
16

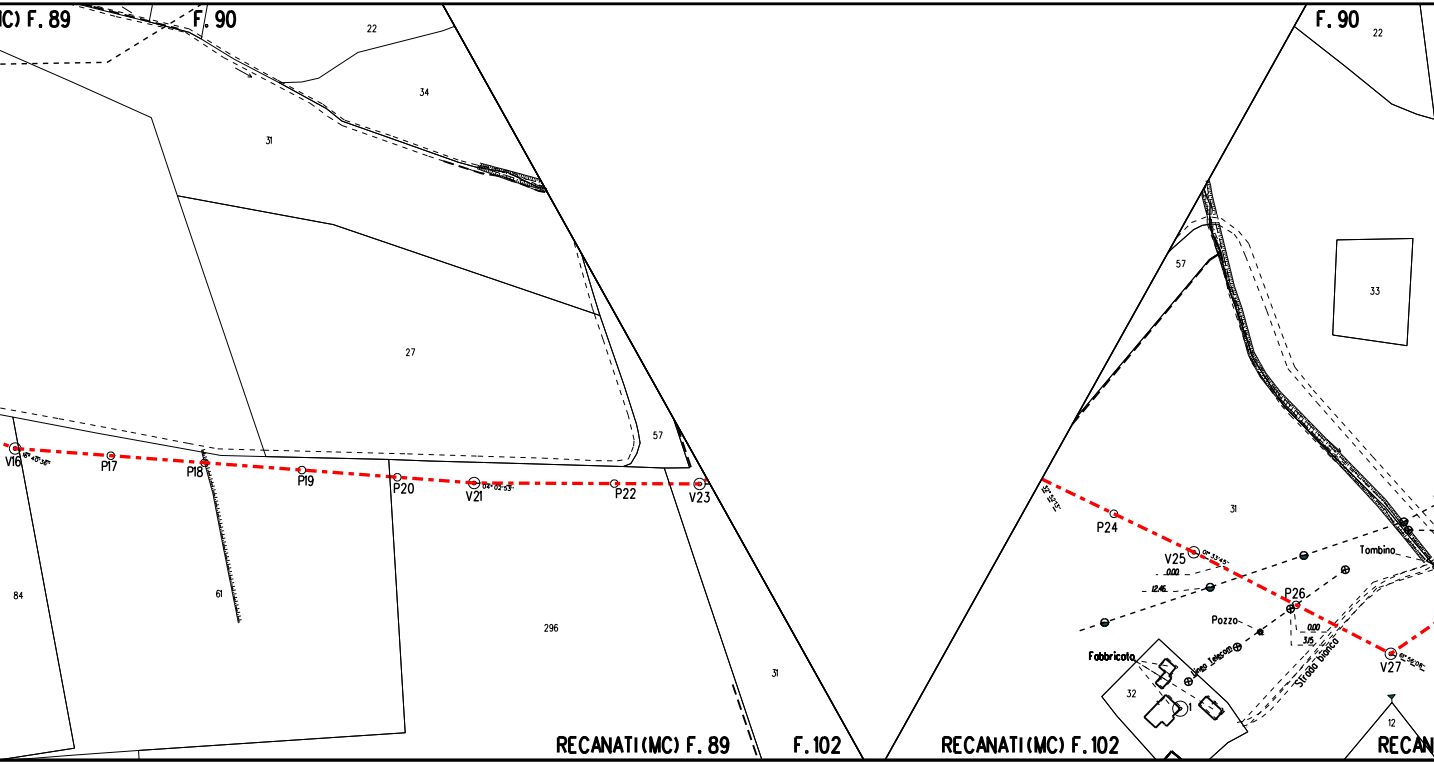
(MC) F. 89
F. 90
22
34
31
27
57
V16
P17
P18
P19
P20
V21
04° 02' 53"
P22
V23
84
61
296
31
RECANATI(MC) F. 89
F. 102
RECANATI(MC) F. 102
F. 90
22
57
33
31
P24
V25
01° 33' 45"
0.00
12.46
Tombino
P26
Pozzo
0.00
3.15
Fabbricato
Linea Telecom
Strada bianca
32
1
V27
12
RECAN

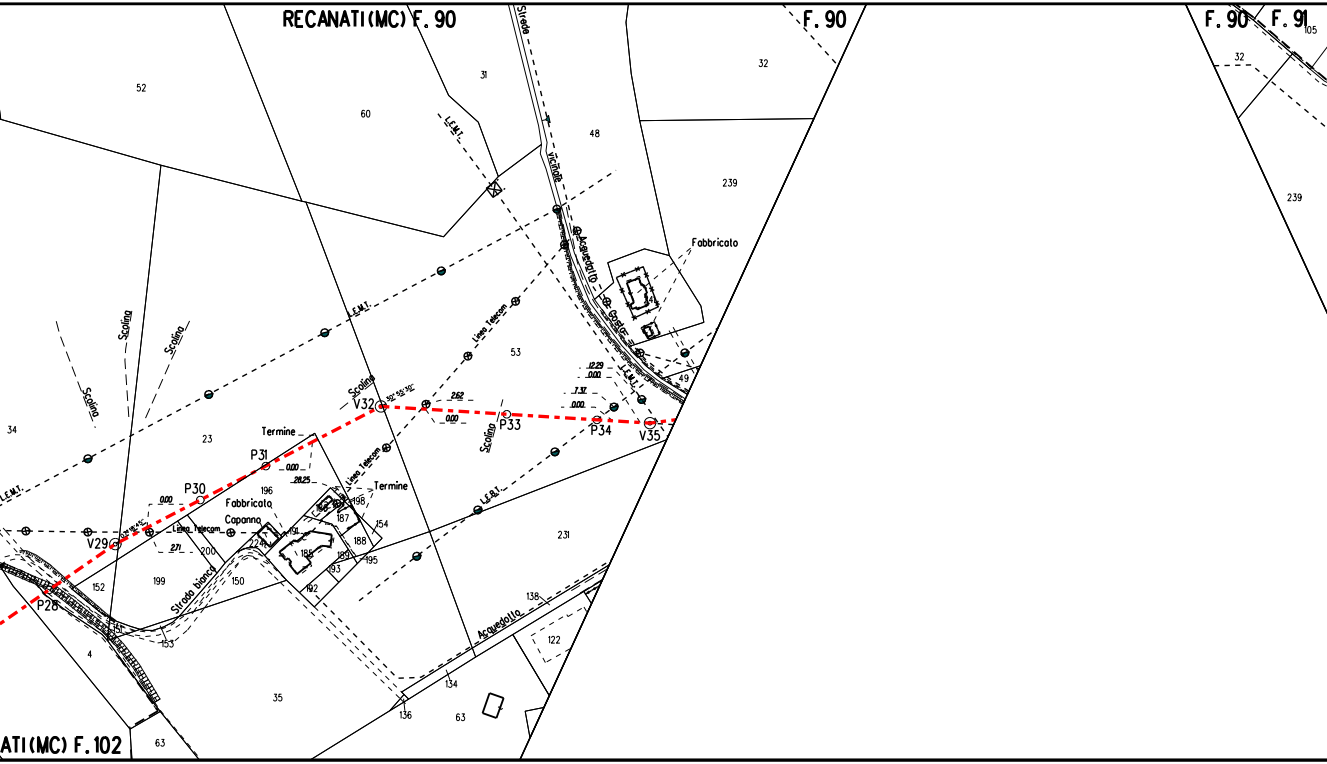
RECANATI(MC) F. 90
F. 90
F. 90
F. 91
ATI(MC) F. 102
52
60
31
48
32
239
239
32
105
Strada Vicinale
Acquedotto
Costiere
L.E.M.T.
L.E.M.T.
L.E.M.T.
L.E.M.T.
L.E.B.T.
Linea Telecom
Linea Telecom
Linea Telecom
Fabbricato
Fabbricato
Capanno
Scolina
Scolina
Scolina
Scolina
Scolina
Termine
Termine
53
49
34
23
V32
30° 55' 30''
2.62
0.00
P33
12.29
0.00
7.37
0.00
P34
V35
P31
0.00
28.25
P30
0.00
V29
2.71
P28
196
198
187
154
188
189
195
185
193
192
191
224
200
199
152
150
151
153
4
35
231
138
122
134
136
63
63
Strada bianca

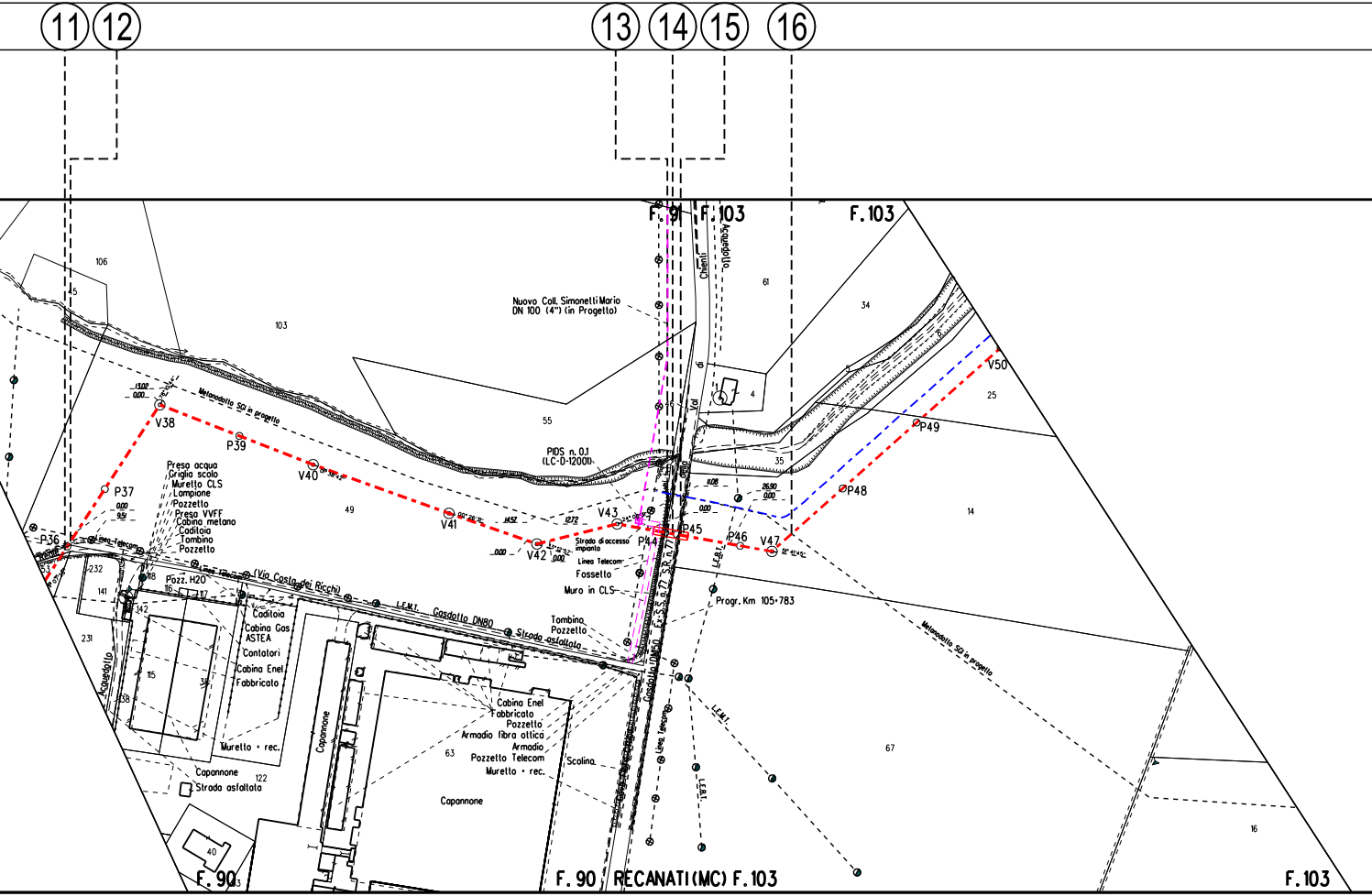
⑪
⑫
⑬
⑭
⑮
⑯
F.91
F.103
F.103
Chienti
Acquedotto
Val di Chienti
106
5
103
55
61
34
4
35
25
14
49
67
16
V38
P39
V40
V41
V42
V43
P44
P45
P46
V47
P48
P49
V50
P36
P37
13.02
0.00
0.00
9.51
14.57
12.72
0.00
0.00
11.08
26.90
0.00
0.00
Metanodotto SGI in progetto
Nuovo Coll. Simonetti Mario DN 100 (4") (in Progetto)
PIDS n. 0.1 (LC-D-12001)
Presa acqua
Griglia scolo
Muretto CLS
Lampione
Pozzetto
Presa VVFF
Cabina metano
Caditoia
Tombino
Pozzetto
Linea Telecom
Linea Telecom
(Via Costa dei Ricchi)
Pozz. H2O
L.E.M.T.
Gasdotto DN80
Strada asfaltata
Strada di accesso impianto
Linea Telecom
Fossetto
Muro in CLS
Tombino
Pozzetto
Ex S.S. n.77 S.R. n.77
Gasdotto DN50
L.E.B.T.
Progr. Km 105+783
Caditoia
Cabina Gas ASTEA
Contatori
Cabina Enel
Fabbricato
Murello + rec.
Capannone
Strada asfaltata
Capannone
Cabina Enel
Fabbricato
Pozzetto
Armadio fibra ottica
Armadio
Pozzetto Telecom
Muretto + rec.
Scolina
Capannone
Linea Telecom
L.E.M.T.
L.E.B.T.
Metanodotto SGI in progetto
Acquedotto
232
141
118
116
117
142
231
115
38
138
122
40
53
63
F.90
F.90
RECANATI (MC) F.103
F.103

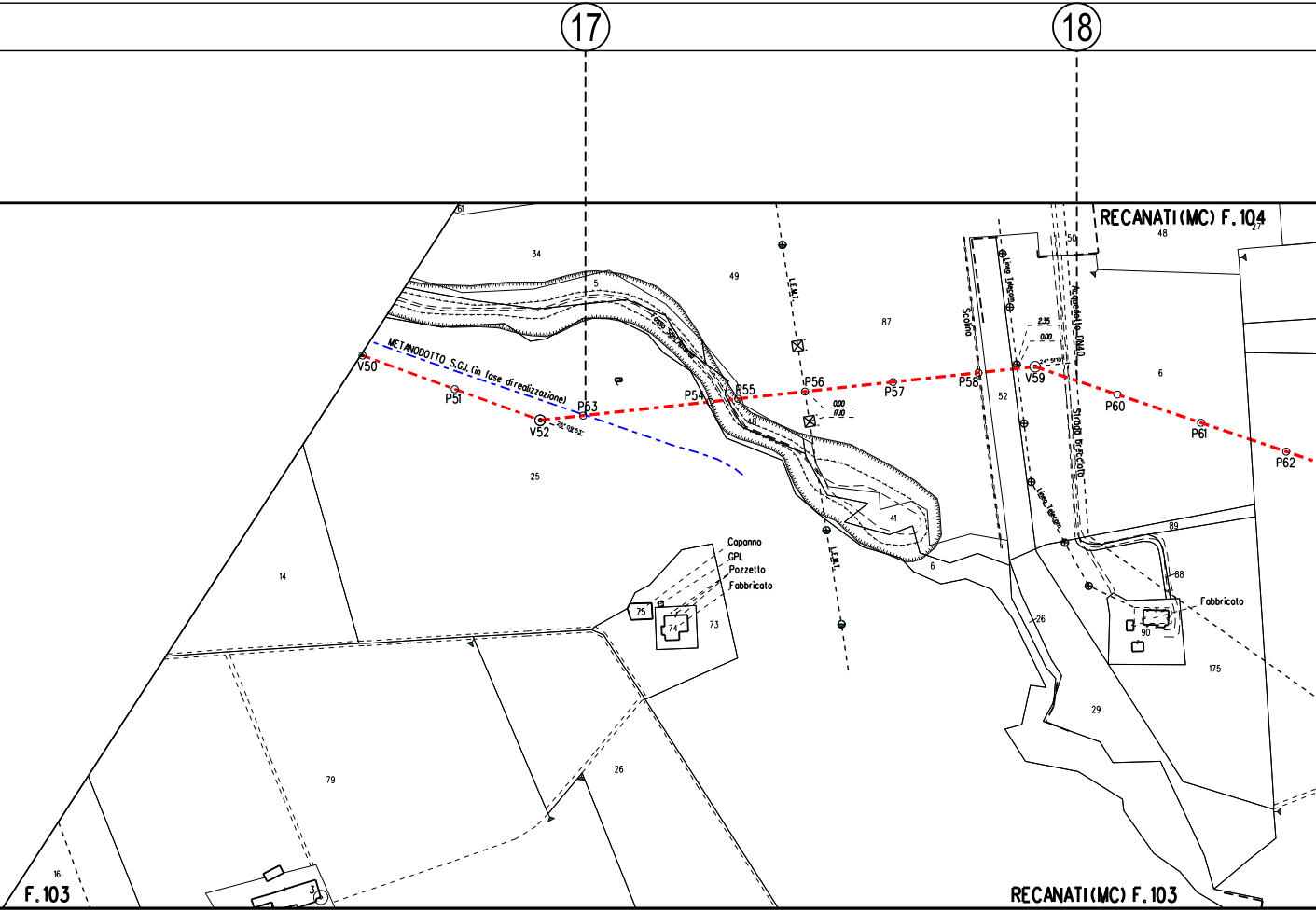
17
18
RECANATI(MC) F.104
RECANATI(MC) F.103
F.103
METANODOTTO S.G.I.(in fase direalizzazione)
Fosso Sant'Antonio
L.E.M.T.
Scolina
Linea Telecom
Acquedotto DN40
Strada breccata
Capanno
GPL
Pozzetto
Fabbricato
Fabbricato
V50
P51
V52
P63
P54
P55
P56
P57
P58
V59
P60
P61
P62
26°02'52"
24°51'10"
2.35
0.00
0.00
17.10
61
34
5
49
87
50
48
27
6
52
48
41
6
25
14
75
74
73
89
88
90
26
29
175
79
26
16
3

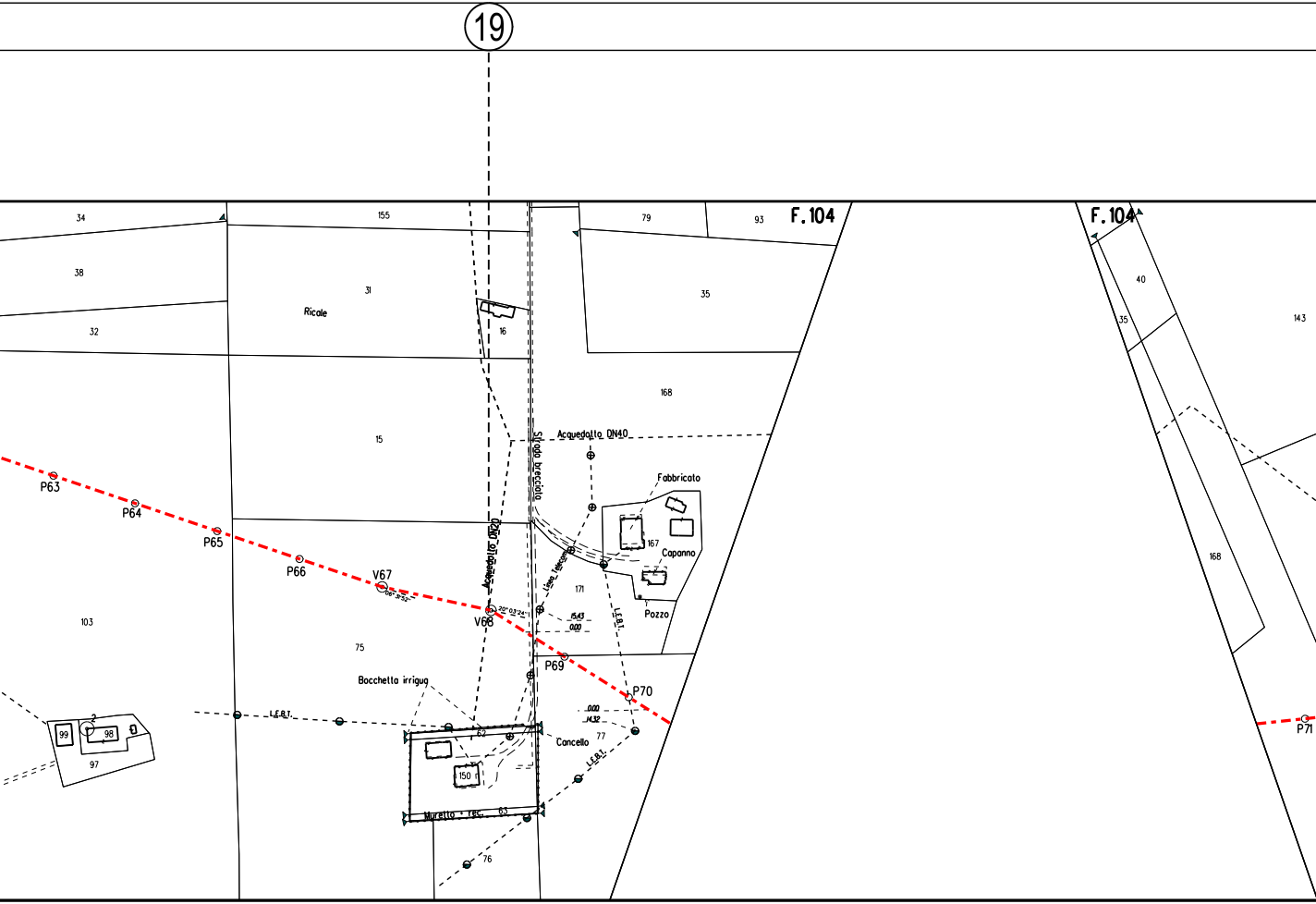

19
F.104
F.104
34
155
79
93
38
31
Ricale
16
35
40
143
32
168
15
Acquedotto DN40
Strada brecciato
Fabbricato
167
Capanno
Linea Telecom
Acquedotto DN20
171
Pozzo
P63
P64
P65
P66
V67
08° 31'52"
V68
20° 03'24"
15.43
0.00
L.E.B.T.
103
75
P69
P70
168
P71
0.00
14.32
Bocchetta irrigua
L.E.B.T.
62
Cancello
77
L.E.B.T.
2
99
98
97
150
Muretto + rec.
63
76

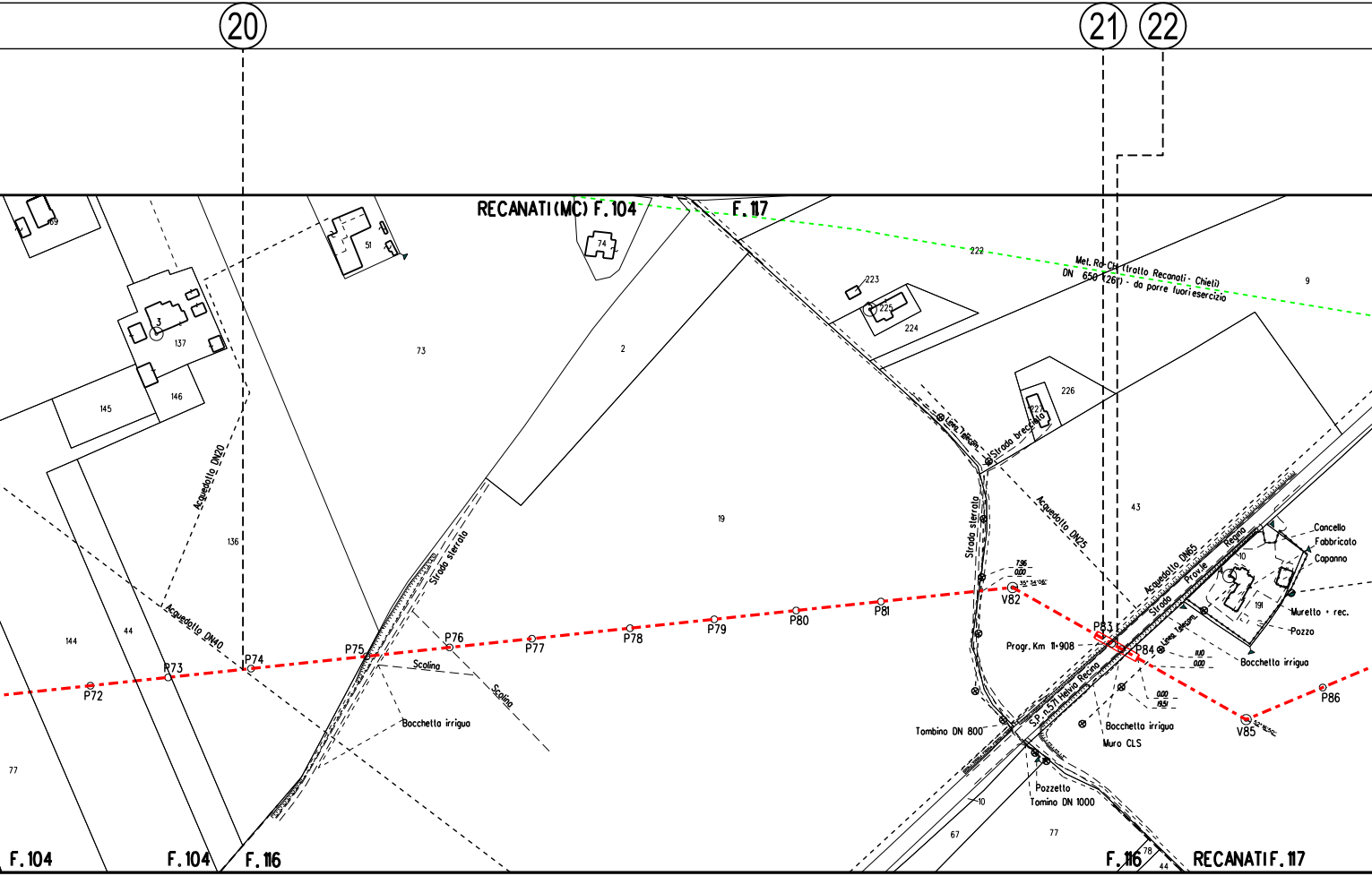
20
21
22
RECANATI(MC) F.104
F.117
69
51
74
3
137
145
146
73
2
222
223
225
224
Met. Ra-CH (tratto Recanati - Chieti)
DN 650 (26") - da porre fuori esercizio
9
226
227
Linea Telecom
Strada brecciata
43
Acquedotto DN20
Acquedotto DN40
Acquedotto DN25
Acquedotto DN65
136
19
Strada sterrata
Strada sterrata
7.96
0.00
35° 34'06"
V82
P72
P73
P74
P75
P76
P77
P78
P79
P80
P81
P83
P84
P86
V85
52° 16'52"
144
44
77
Scolina
Scolina
Bocchetta irrigua
Progr. Km 11+908
Strada Prov.le Regina
S.P. n.571 Helvia Recina
Linea Telecom
10
191
Cancello
Fabbricato
Capanno
Muretto + rec.
Pozzo
Bocchetta irrigua
11.0
0.00
0.00
19.51
Bocchetta irrigua
Muro CLS
Tombino DN 800
Pozzetto
Tomino DN 1000
10
67
77
78
44
F.104
F.104
F.116
F.116
RECANATI F.117

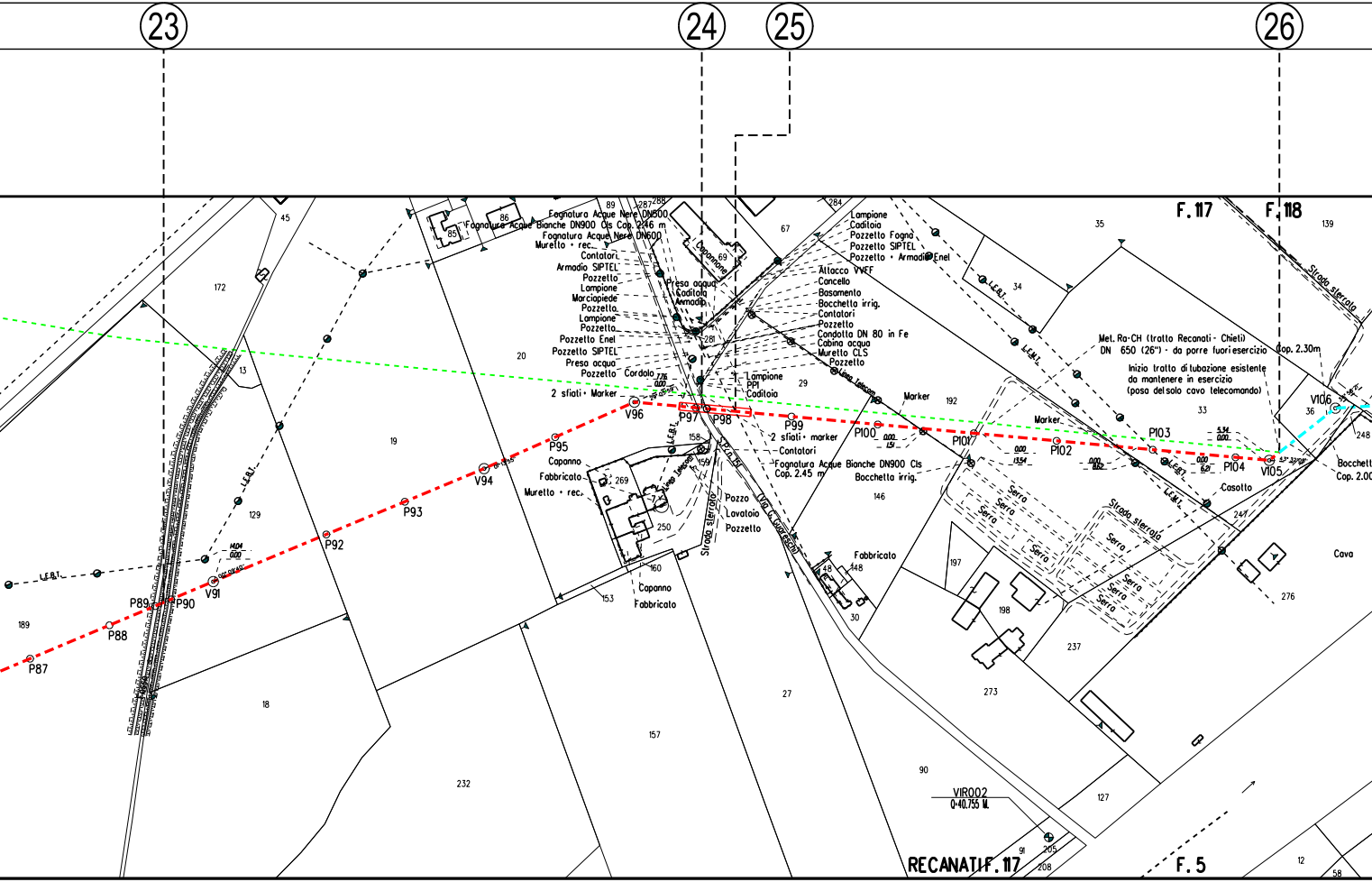
23
24
25
26
F. 117
F. 118
Fognatura Acque Nere DN500
Fognatura Acque Bianche DN900 Cls Cop. 2.46 m
Fognatura Acque Nere DN600
Murello + rec.
Contatori
Armadio SIPTEL
Pozzetto
Lampione
Marciapiede
Pozzetto
Lampione
Pozzetto
Pozzetto Enel
Pozzetto SIPTEL
Presa acqua
Pozzetto Cordolo
2 sfiati + Marker
Presa acqua
Caditoia
Armadio
Capannone
Lampione
Caditoia
Pozzetto Fogna
Pozzetto SIPTEL
Pozzetto + Armadio Enel
Attacco VVFF
Cancello
Basamento
Bocchetta irrig.
Contatori
Pozzetto
Condotta DN 80 in Fe
Cabina acqua
Muretto CLS
Pozzetto
Linea Telecom
Lampione
PP1
Caditoia
Marker
2 sfiati + marker
Contatori
Fognatura Acque Bianche DN900 Cls
Cop. 2.45 m
Bocchetta irrig.
Capanno
Fabbricato
Muretto + rec.
Linea Telecom
Strada sterrata
S.P. n. 151
(Via G. Guareschi)
Pozzo
Lavatoio
Pozzetto
Capanno
Fabbricato
Fabbricato
Met. Ra-CH (tratto Recanati - Chieti)
DN 650 (26") - da porre fuori esercizio
Cop. 2.30m
Inizio tratto di tubazione esistente
da mantenere in esercizio
(posa del solo cavo telecomando)
Marker
Casotto
Strada sterrata
Strada sterrata
Serra
Serra
Serra
Serra
Serra
Serra
Serra
Serra
Bocchett
Cop. 2.00
Cava
L.E.B.T.
L.E.M.T.
P87
P88
P89
P90
V91
P92
P93
V94
P95
V96
P97
P98
P99
P100
P101
P102
P103
P104
V105
V106
7.76
0.00
14.04
0.00
0.00
1.51
0.00
13.54
0.00
8.52
5.34
0.00
0.00
6.21
VIR002
Q=40.755 M.
RECANATI F. 117
F. 5
45
172
13
129
189
18
19
20
232
85
86
89
287
288
69
67
284
281
158
159
269
250
160
153
157
27
29
30
48
148
146
192
197
198
237
273
90
91
205
208
127
35
34
33
36
139
248
247
276
12
58

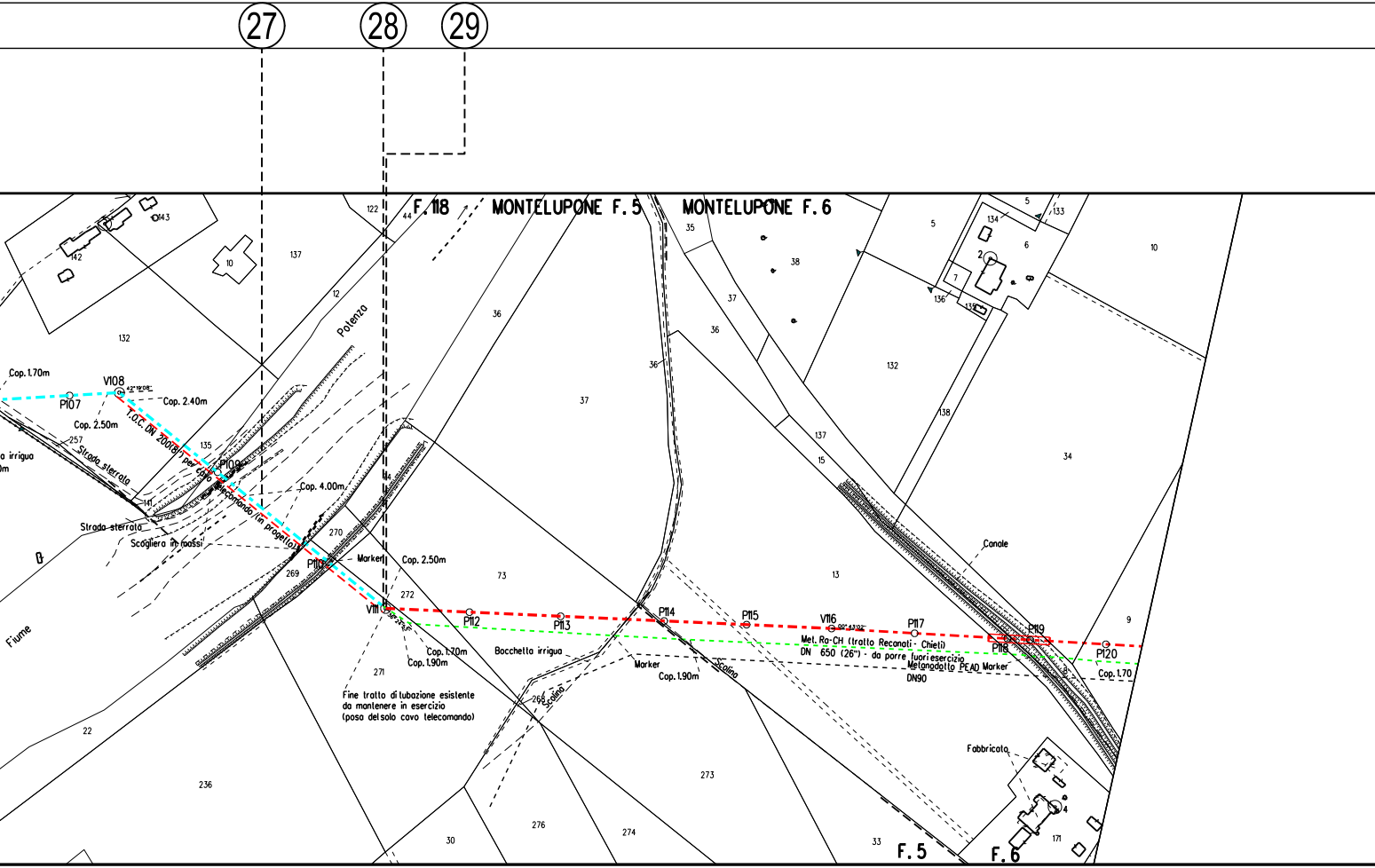
27
28
29
F. 118
MONTELUPONE F. 5
MONTELUPONE F. 6
122
44
143
142
10
137
12
132
Potenza
36
37
35
38
36
5
134
133
6
2
7
136
135
10
132
138
137
15
34
Cop. 1.70m
V108
42°19'08"
Cop. 2.40m
P107
Cop. 2.50m
257
T.O.C. DN 200(8") per cavo telecomando (in progetto)
135
P109
a irriguo
0m
Strada sterrata
141
Strada sterrata
Cop. 4.00m
Scogliera in massi
270
P110
Marker
Cop. 2.50m
269
73
272
V111
P112
P113
P114
P115
V116
00°43'02"
P117
P119
P118
P120
13
Canale
9
Fiume
Cop. 1.70m
Cop. 1.90m
Bocchetta irrigua
Marker
Cop. 1.90m
Scolina
Met. Ra-CH (tratto Recanati - Chieti)
DN 650 (26") - da porre fuori esercizio
Metanodotto PEAD Marker
DN90
Cop. 1.70
271
Fine tratto di tubazione esistente
da mantenere in esercizio
(posa del solo cavo telecomando)
22
268
Scolina
236
273
Fabbricato
4
171
30
276
274
33
F. 5
F. 6

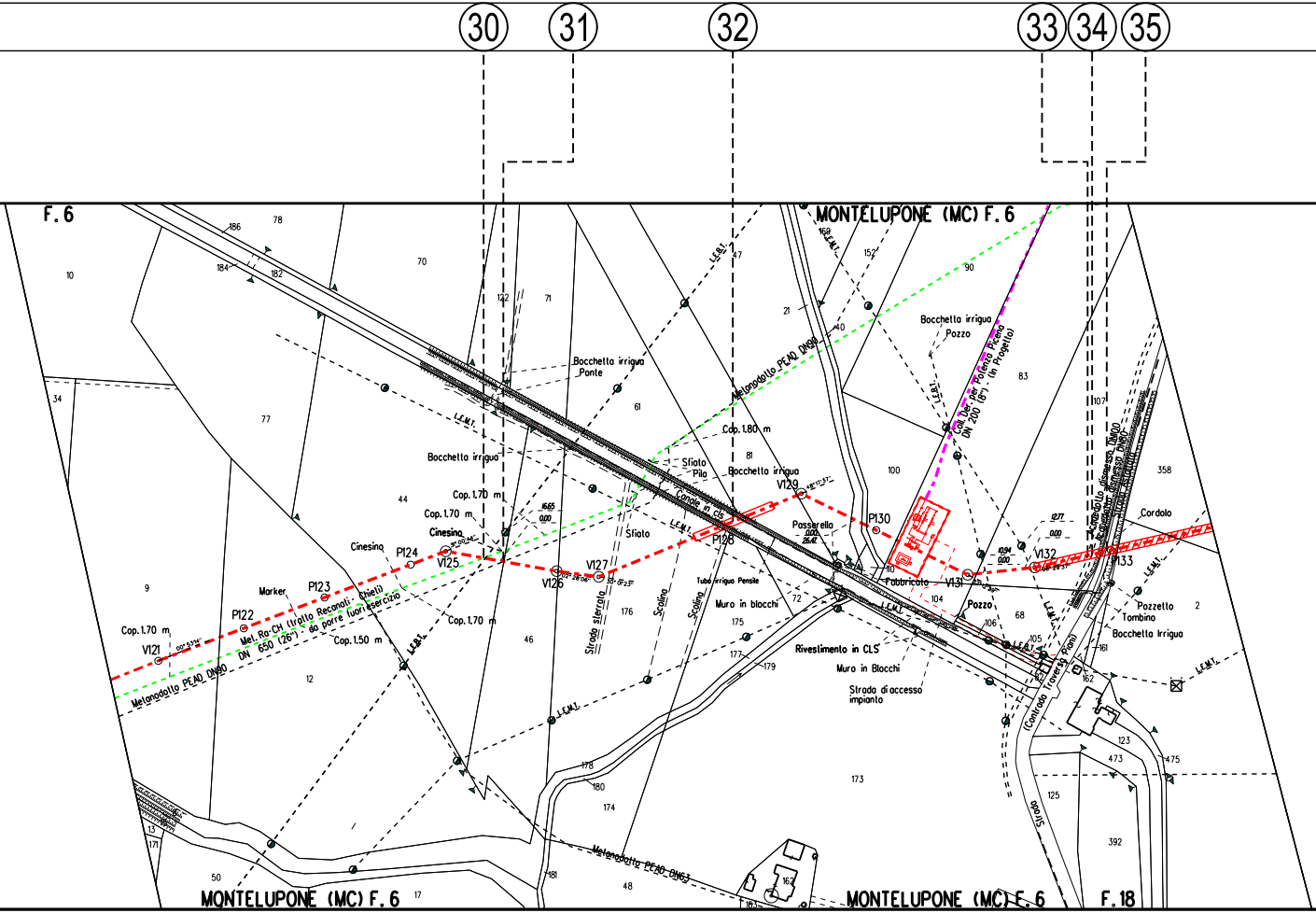
30
31
32
33
34
35
F. 6
MONTELUPONE (MC) F. 6
MONTELUPONE (MC) F. 6
MONTELUPONE (MC) F. 6
F. 18
Bocchetta irrigua
Ponte
Bocchetta irrigua
Pozzo
Coll. Der. per Potenza Picena DN 200 (8") - (In Progetto)
Metanodotto PEAD DN90
Cop. 1,80 m
Sfiato
Pila
Bocchetta irrigua
Canale in cls
Sfiato
V129
P130
Passerella
P128
Cop. 1,70 m
Cop. 1,70 m
Cinesino
Cinesino
P124
V125
V126
V127
Marker
P123
P122
Mel. Ra-CH (tratto Recanati - Chieti) DN 650 (26") - da porre fuori esercizio
Cop. 1,70 m
V121
Cop. 1,70 m
Cop. 1,50 m
Metanodotto PEAD DN90
Strada sterrata
Scolina
Scolina
Tubo irriguo Pensile
Muro in blocchi
Rivestimento in CLS
Muro in Blocchi
Strada di accesso impianto
Fabbricato
V131
Pozzo
V132
P133
Acquedotto dismesso DN100
Acquedotto dismesso DN80
Strada Asfaltata
Cordolo
Pozzetto
Tombino
Bocchetta Irrigua
(Contrada Traverso Piani)
Strada
Metanodotto PEAD DN63
L.E.M.T.
L.E.B.T.
10
186
78
184
182
70
122
71
34
77
61
21
40
169
152
90
83
107
81
100
358
44
9
46
12
176
72
175
177
179
104
110
106
105
68
161
162
2
123
473
475
125
392
173
178
180
174
181
48
163
162
13
171
50
17

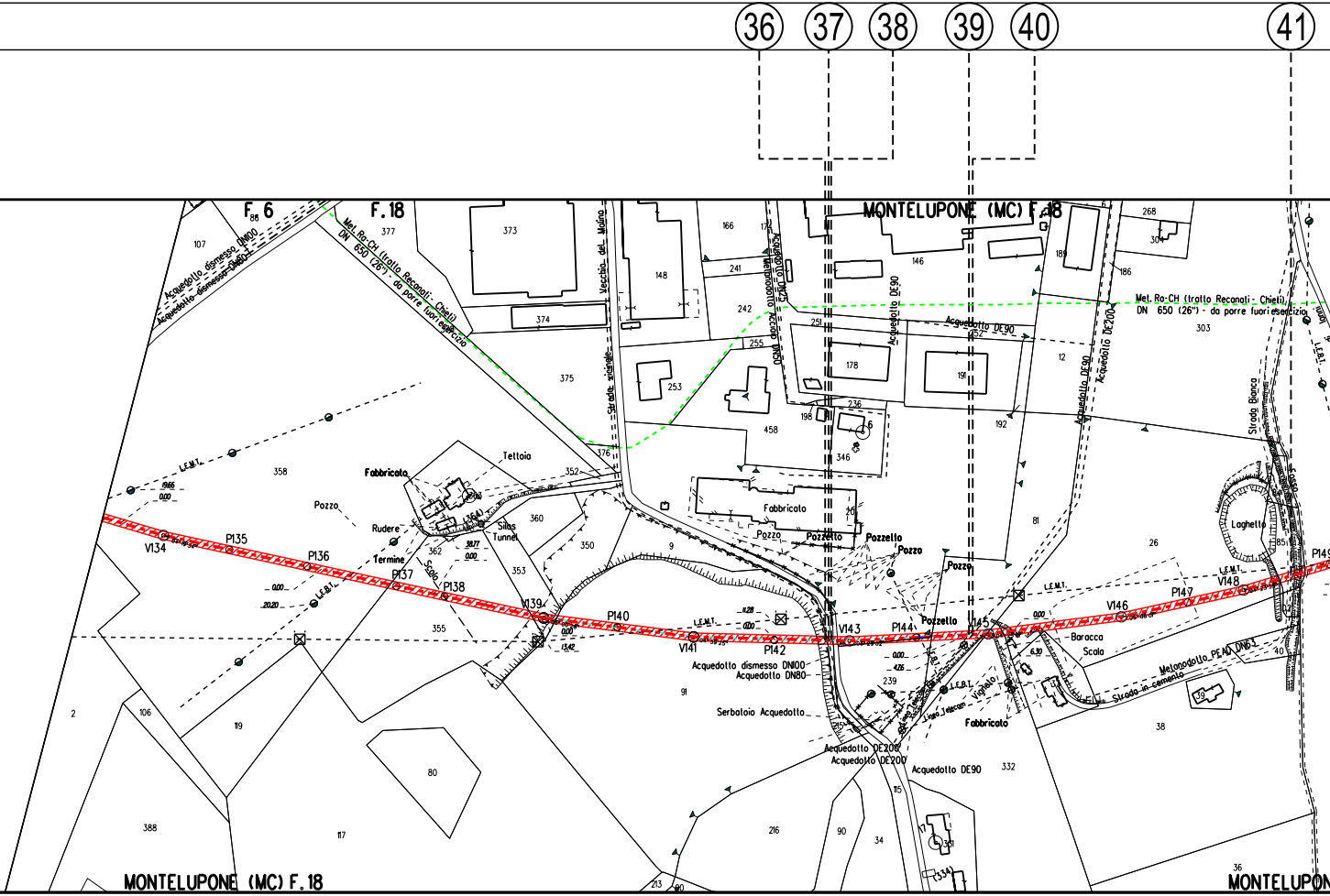
36
37
38
39
40
41
F. 6
F. 18
MONTELUPONE (MC) F. 18
Acquedotto dismesso DN100
Acquedotto dismesso DN80
Met. Ra-CH (tratto Recanati - Chieti) DN 650 (26") - da porre fuori esercizio
Vecchia del Molino
Strade vicinale
Acquedotto DN25
Metanodotto Acciaio DN50
Acquedotto DE90
Acquedotto DE200
Strada Bianca
Fosso
L.E.M.T.
L.E.B.T.
Fabbricato
Tettoia
Pozzo
Rudere
Termine
Silos
Tunnel
Scolo
Pozzello
Laghetto
Baracca
Scala
Metanodotto PEAD DN63
Strada in cemento
Linea Telecom
Vigneto
Serbatoio Acquedotto
Acquedotto DN80
V134
P135
P136
P137
P138
V139
P140
V141
P142
V143
P144
V145
V146
P147
V148
P149
19.66
0.00
20.20
38.77
11.28
13.42
4.76
6.30
107
377
373
374
375
376
358
352
362
360
350
353
355
2
106
119
80
388
117
148
166
174
241
242
255
253
251
178
198
236
346
458
9
91
216
90
34
115
213
239
146
191
252
12
192
189
186
268
304
303
81
26
85
40
38
36
332
334
331
39
17

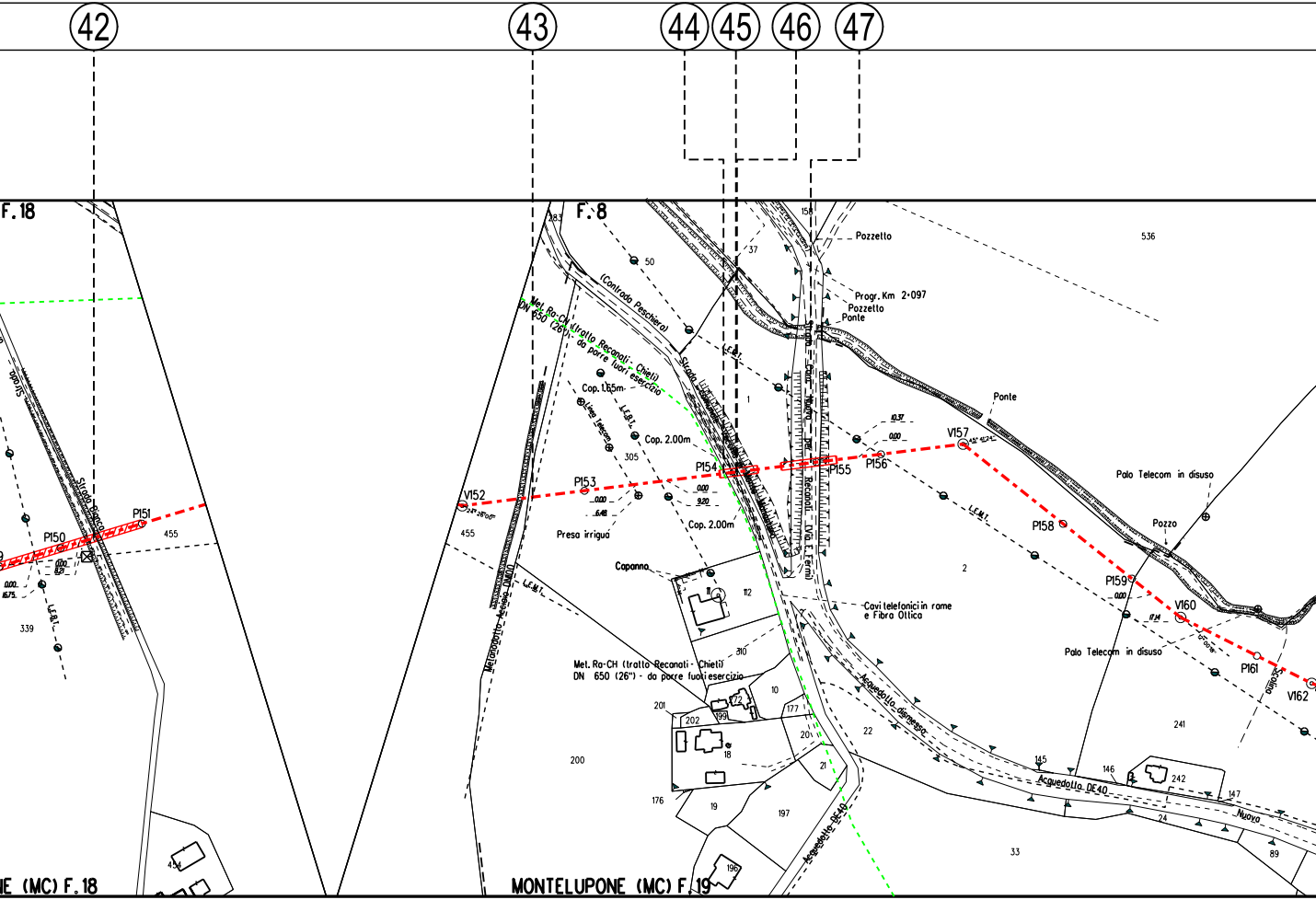
42
43
44
45
46
47
F. 18
F. 8
283
50
37
158
Pozzetto
(Contrada Peschiera)
Progr. Km 2·097
Pozzetto
Ponte
536
Strada
Strada Bianca
Met. Ra-CH (tratto Recanati - Chieti) DN 650 (26") - da porre fuori esercizio
Cop. 1.65m
Linea Telecom
L.E.B.T.
1
Strada Com. Nuovo per Recanati (Via E. Fermi)
Cop. 2.00m
305
10.37
0.00
P154
P155
P156
V157
45° 41'24"
Ponte
Palo Telecom in disuso
L.E.M.T.
P158
Pozzo
P153
V152
24° 26'00"
0.00
6.48
0.00
9.20
Presa irrigua
Cop. 2.00m
455
P150
P151
0.00
8.21
0.00
16.75
339
L.E.B.T.
455
Capanno
112
Metanodotto Acciaio DN400
L.E.M.T.
2
Cavi telefonici in rame
e Fibra Ottica
P159
0.00
V160
17.14
12° 00'18"
Palo Telecom in disuso
P161
Scolina
V162
310
Met. Ra-CH (tratto Recanati - Chieti)
DN 650 (26") - da porre fuori esercizio
10
172
201
202
199
177
20
22
Acquedotto dismesso
18
21
200
176
19
197
Acquedotto DE40
145
146
242
147
Acquedotto DE40
24
Nuova
241
33
89
196
454
NE (MC) F. 18
MONTELUPONE (MC) F. 19

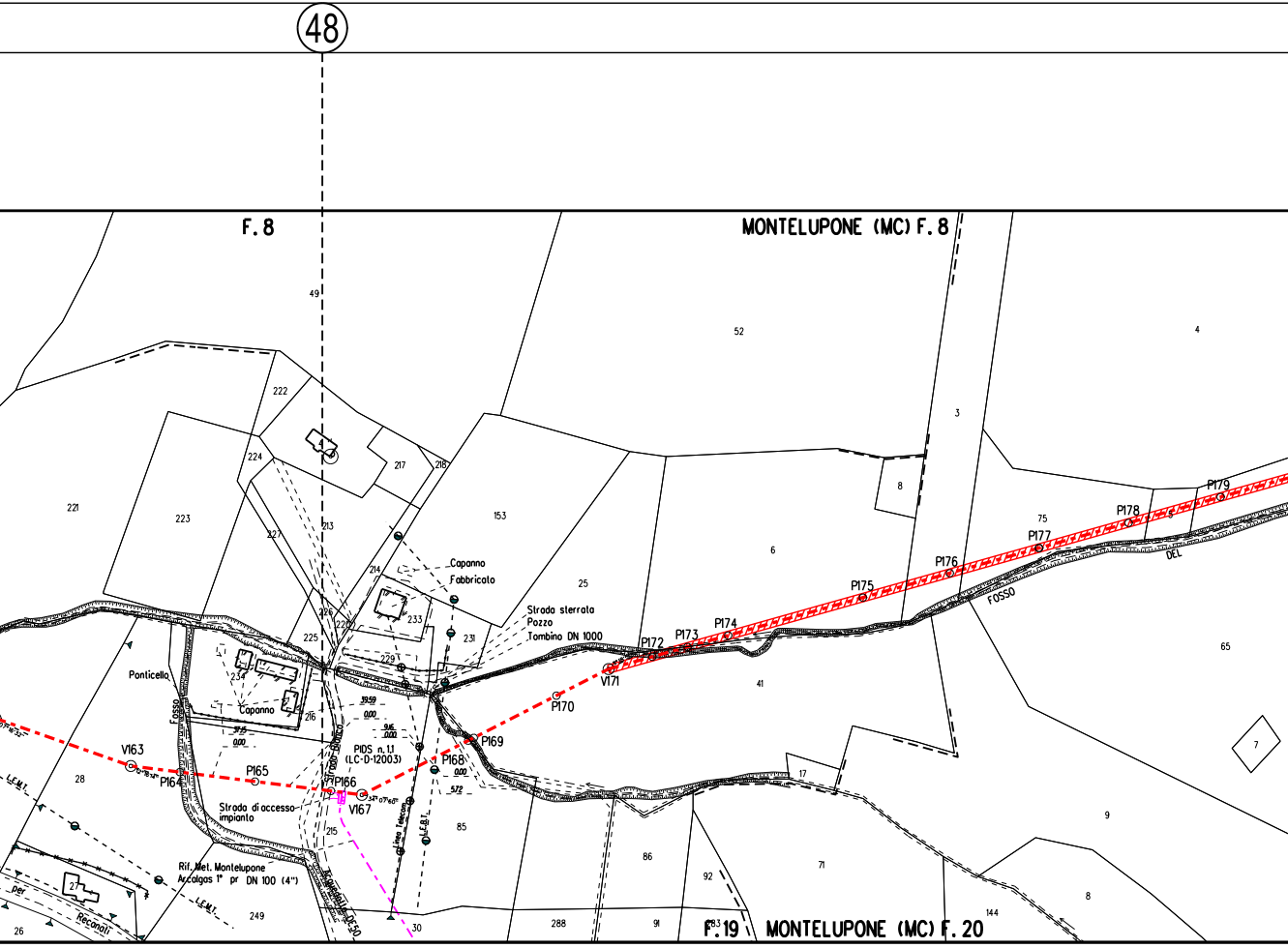
48
F. 8
MONTELUPONE (MC) F. 8
49
52
4
3
222
224
217
218
221
223
227
213
153
8
75
P179
P178
P177
P176
P175
6
214
Capanno
Fabbricato
25
226
220
233
231
Strada sterrata
Pozzo
Tombino DN 1000
P172
P173
P174
FOSSO
DEL
65
225
229
V171
41
Ponticello
234
Capanno
216
39.59
0.00
P170
37.15
0.00
9.16
0.00
PIDS n. 1.1
(LC-D-12003)
P169
P168
0.00
5.72
Fosso
Strada Bianca
V163
P164
P165
P166
V167
28
Strada di accesso impianto
215
L.E.M.T.
Linea Telecom
L.E.B.T.
85
17
7
9
86
71
92
8
Rif. Met. Montelupone
Arcalgas 1° pr DN 100 (4")
27
per
Reconati
L.E.M.T.
249
Acquedotto DE50
26
30
288
91
144
F. 19
MONTELUPONE (MC) F. 20

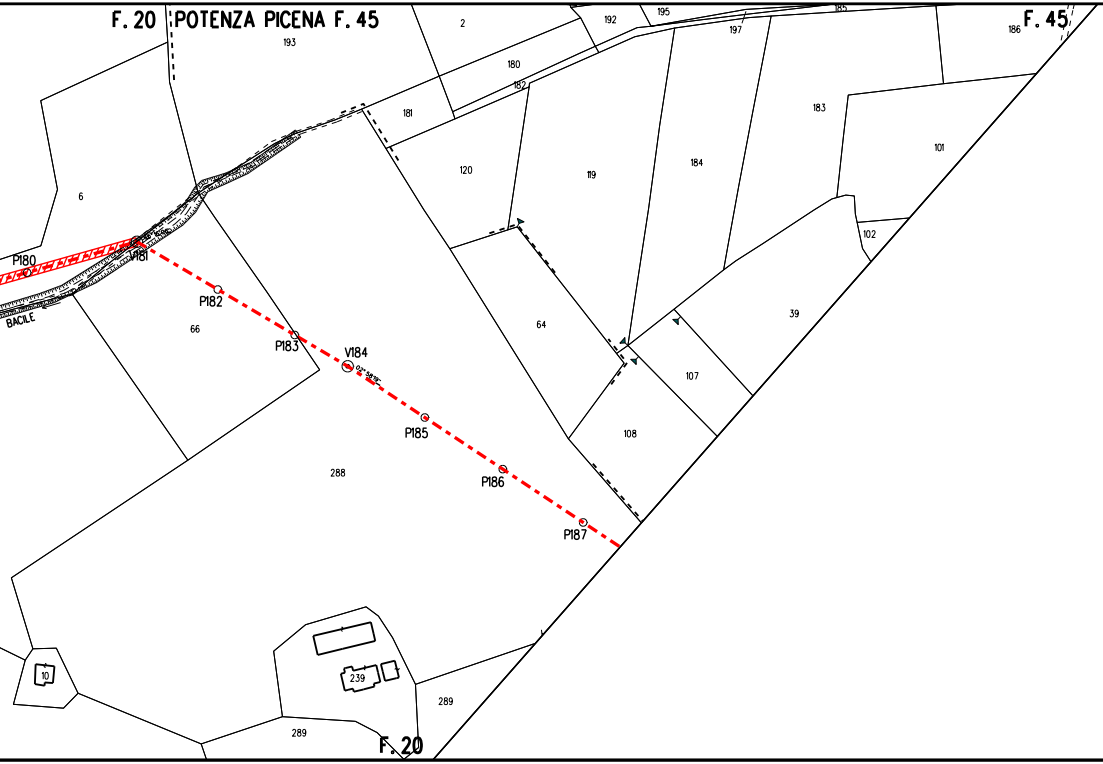
F. 20
POTENZA PICENA F. 45
F. 45
2
192
195
185
197
186
193
180
182
181
183
101
120
119
184
6
102
P180
V181
39
BACILE
P182
66
64
P183
V184
107
108
P185
288
P186
P187
10
239
289
289
F. 20

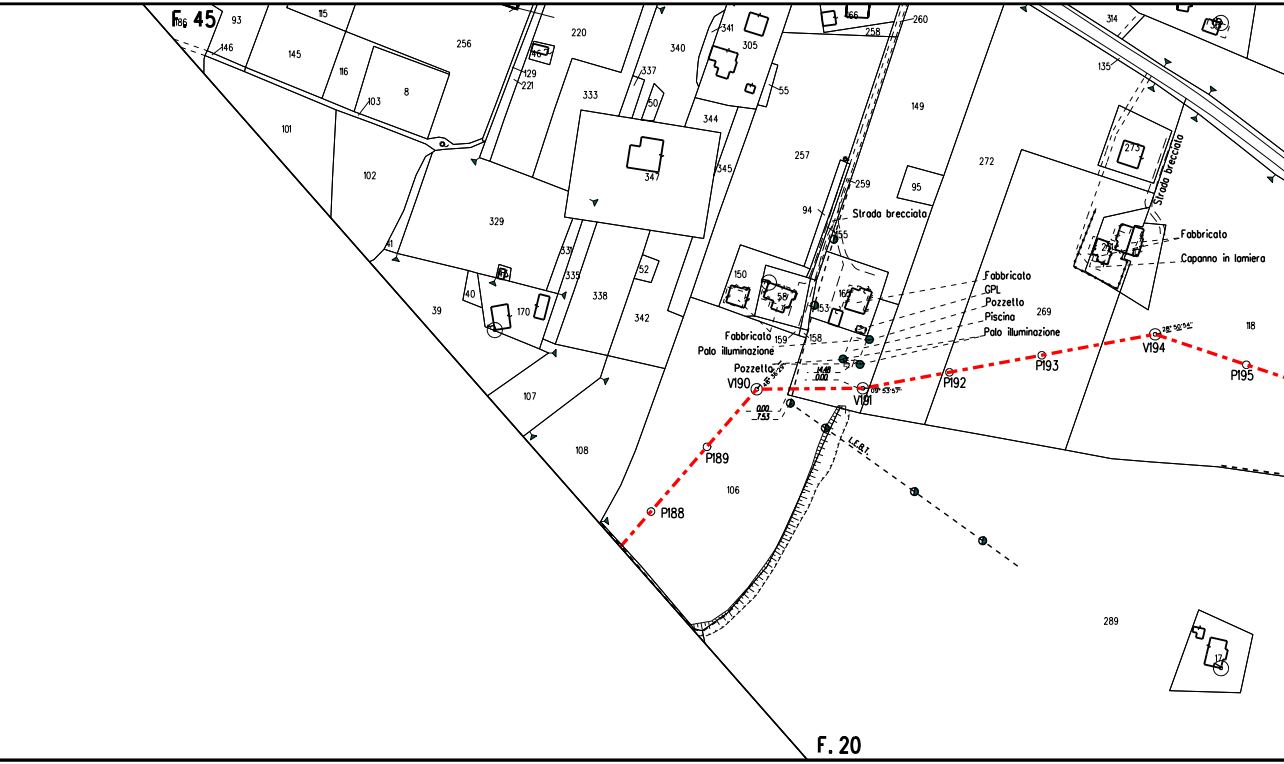

F. 45
186
93
115
256
220
340
341
305
66
260
258
314
146
145
116
8
103
129
221
337
333
50
55
344
149
135
101
102
257
345
347
272
273
Strada brecciata
329
259
95
Strada brecciata
94
155
Fabbricato
Capanno in lamiera
41
331
335
52
150
58
165
153
Fabbricato
GPL
Pozzetto
Piscina
Palo illuminazione
39
40
170
338
342
269
118
Fabbricato
Palo illuminazione
159
158
157
Pozzetto
V190
14.48
0.00
V191
P192
P193
V194
P195
0.00
7.53
107
L.E.B.T.
108
P189
106
P188
289
17
F. 20

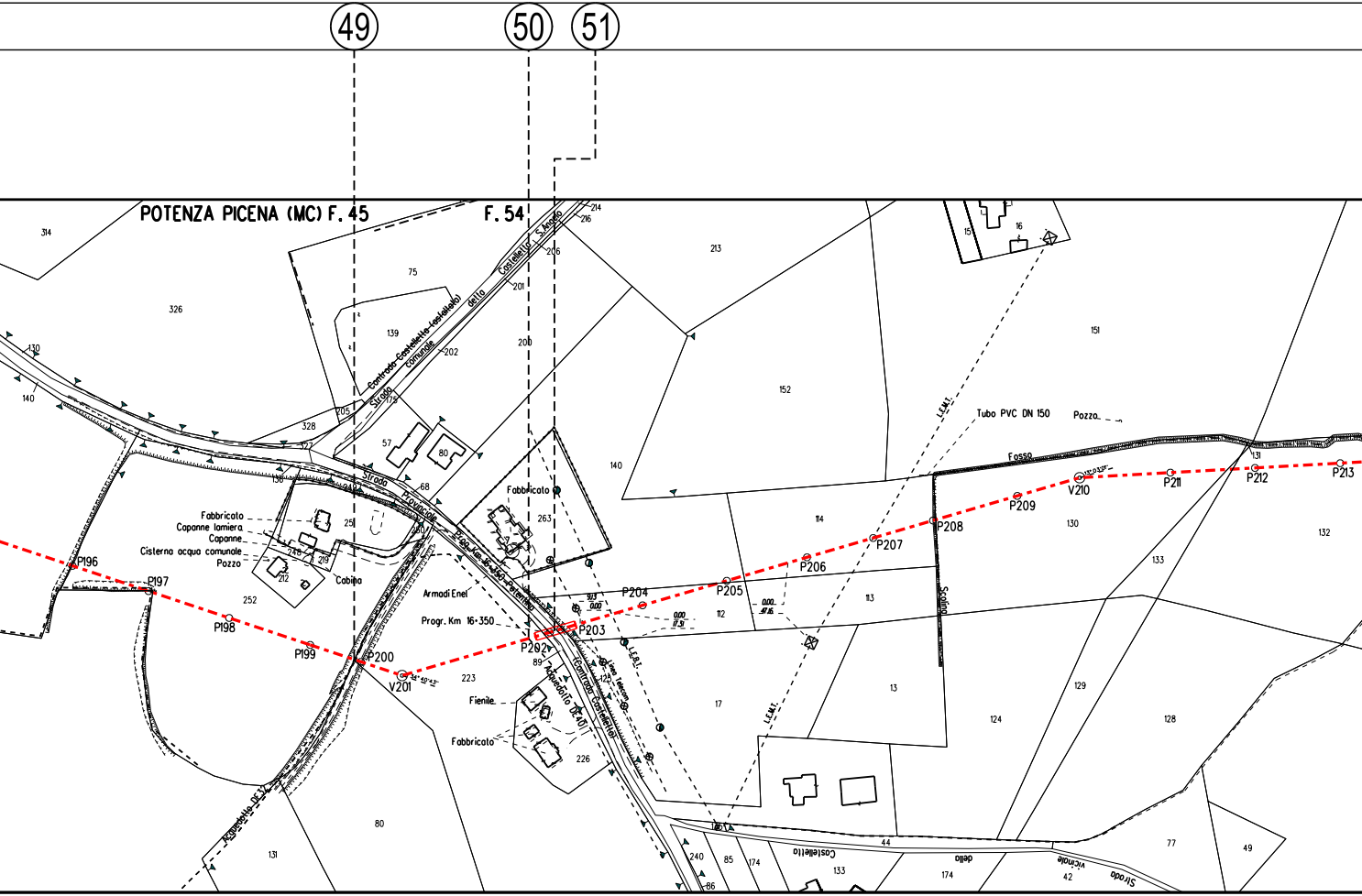
49
50
51
POTENZA PICENA (MC) F. 45
F. 54
Contrada Castelletto (castelletto)
Strada comunale della Castelletta S. Angelo
Strada Provinciale
Prog. Km 16+350 Potentina
(Contrada Castelletta)
Acquedotto DE 40
Acquedotto DE 3
Fabbricato
Capanne lamiera
Capanne
Cisterna acqua comunale
Pozzo
Cabina
Armadi Enel
Progr. Km 16+350
Fienile
Fabbricato
Linea Telecom
L.E.B.T.
L.E.M.T.
L.E.M.T.
Tubo PVC DN 150
Pozzo
Fosso
Scolino
Strada vicinale della Castelletto
P196
P197
P198
P199
P200
V201
P202
P203
P204
P205
P206
P207
P208
P209
V210
P211
P212
P213
9.13
0.00
0.00
17.51
0.00
47.16
314
326
130
140
75
139
202
201
206
214
216
200
213
151
152
15
16
205
328
327
175
57
80
68
136
251
248
219
212
250
252
263
140
114
113
112
89
124
223
226
17
13
130
131
132
133
129
124
128
80
131
44
240
85
174
133
174
42
77
49
86

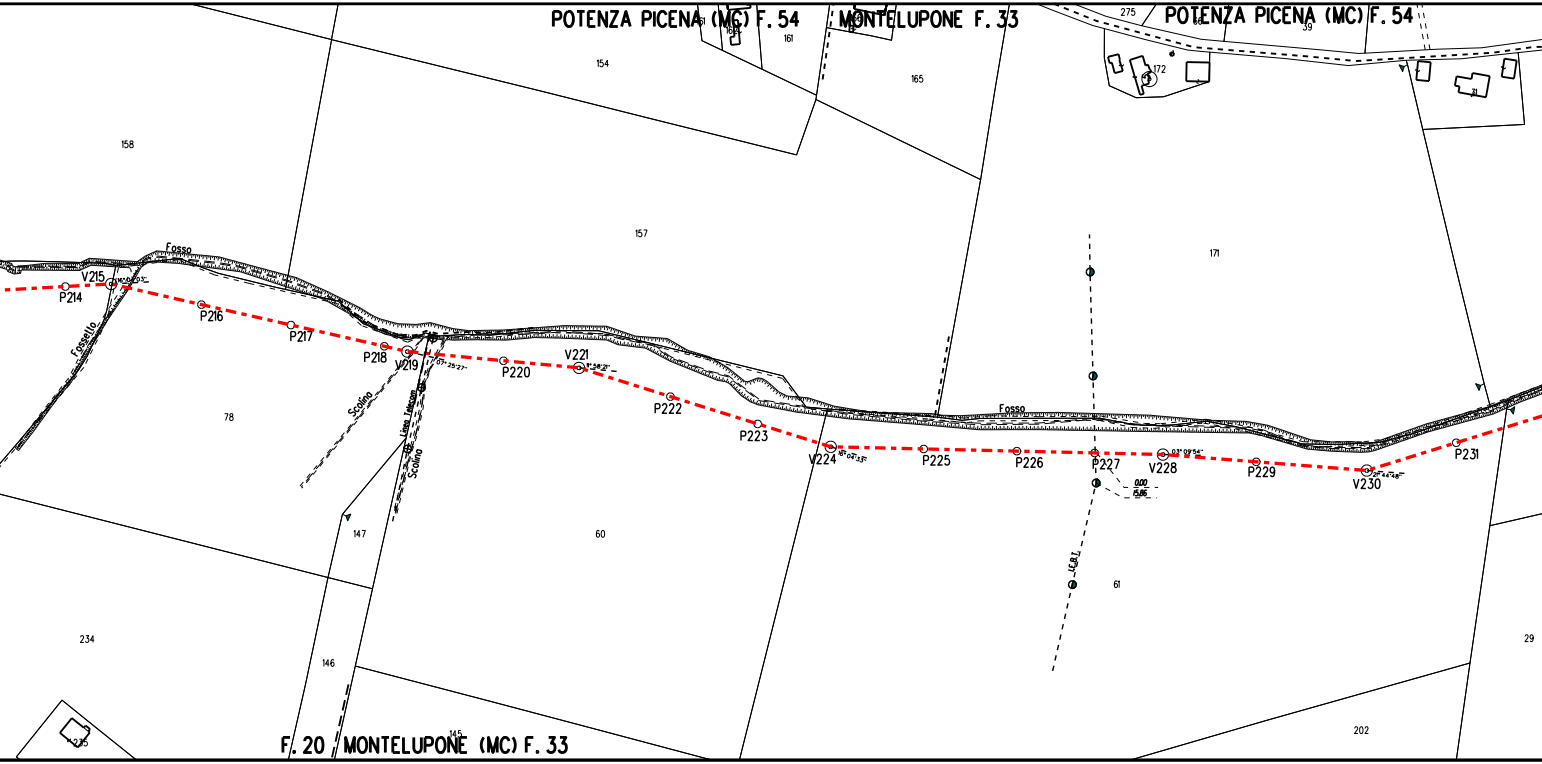
POTENZA PICENA (MC) F. 54
MONTELUPONE F. 33
275
POTENZA PICENA (MC) F. 54
161
154
165
172
39
158
157
171
Fosso
V215
P214
P216
P217
P218
V219
07° 25' 27"
P220
V221
P222
P223
V224
18° 04' 33"
P225
P226
P227
0.00
15.86
V228
03° 09' 54"
P229
V230
21° 44' 48"
P231
Fossello
Scolino
Linea Telecom
Scolino
78
147
60
61
234
146
145
202
29
Fosso
F. 20
MONTELUPONE (MC) F. 33

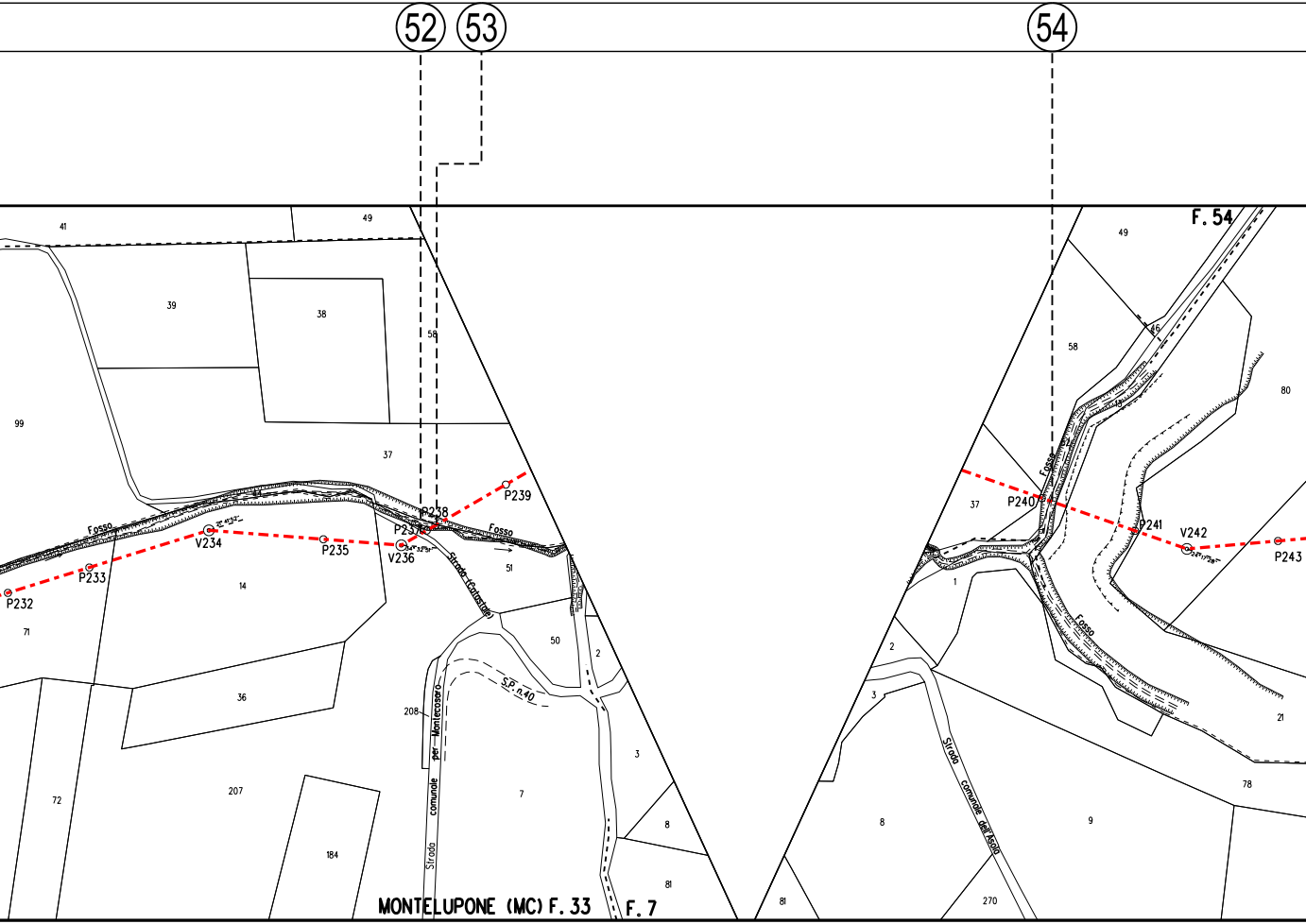
52
53
54
41
49
39
38
58
99
37
P239
P238
P237
Fosso
Fosso
V234
P235
V236
P233
P232
14
71
51
Strada (Catastale)
50
2
36
208
S.P. n.40
Strada comunale per Montecosaro
3
72
207
7
8
184
81
MONTELUPONE (MC) F. 33
F. 7
F. 54
49
46
58
80
37
P240
Fosso
P241
V242
P243
1
Fosso
2
3
21
78
Strada comunale dell'Asola
8
9
81
270

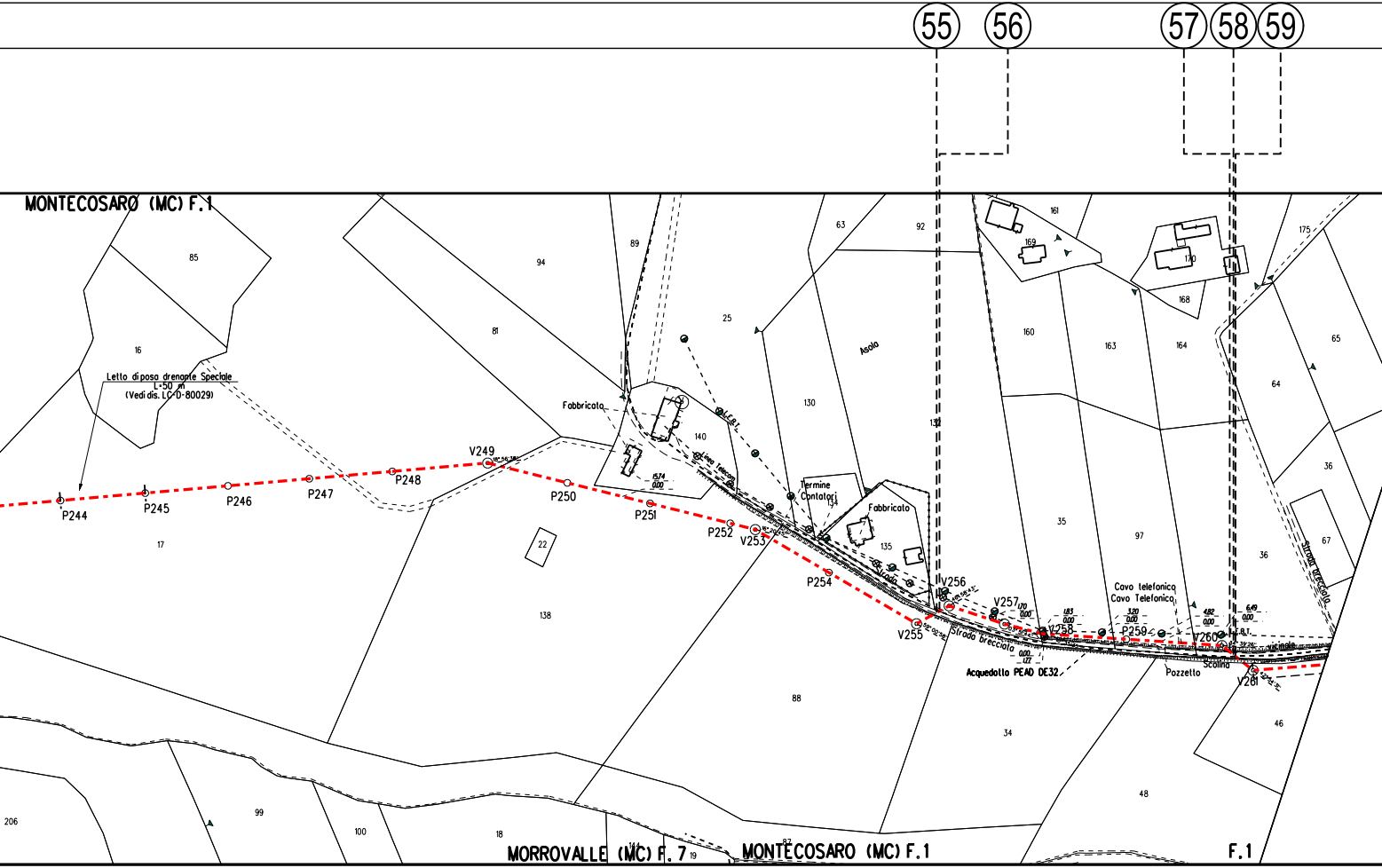
55
56
57
58
59
MONTECOSARO (MC) F.1
Letto di posa drenante Speciale
L=50 m
(Vedi dis. LC-D-80029)
P244
P245
P246
P247
P248
V249
P250
P251
P252
V253
P254
V255
V256
V257
V258
P259
V260
V261
Fabbricato
Fabbricato
Termine
Contatori
Asola
Cavo telefonico
Cavo Telefonico
Strada brecciata
Strada brecciata
Acquedotto PEAD DE32
Pozzetto
Scolina
vicinale
15.74
0.00
1.70
0.00
1.83
0.00
3.20
0.00
4.82
0.00
6.49
0.00
0.00
1.77
85
16
94
81
89
25
63
92
161
169
160
163
164
170
168
175
65
64
36
67
36
140
130
132
134
135
35
97
17
22
138
88
34
48
46
99
100
18
206
MORROVALLE (MC) F. 7
MONTECOSARO (MC) F.1
F.1

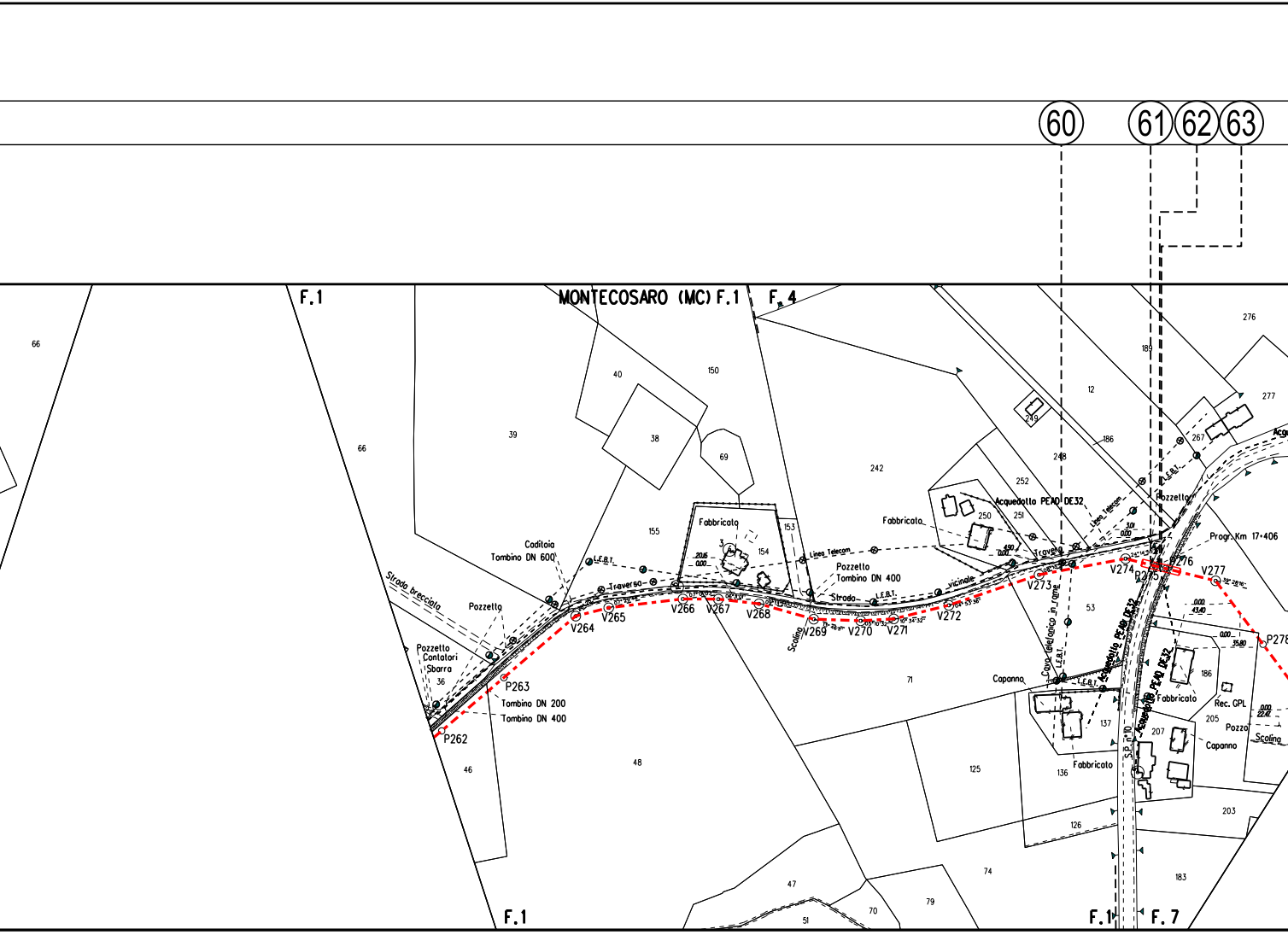
60
61
62
63
MONTECOSARO (MC) F.1
F.1
F.4
F.7
66
39
40
38
150
69
155
153
154
242
12
249
186
248
252
250
251
189
276
277
267
53
71
48
46
36
47
51
70
79
74
125
136
137
126
186
205
207
203
183
Strada brecciata
Pozzetto
Pozzetto
Contatori
Sbarra
Caditoia
Tombino DN 600
L.E.B.T.
Traverso
Fabbricato
20.16
0.00
Linea Telecom
Pozzetto
Tombino DN 400
Strada
vicinale
Fabbricato
Acquedotto PEAD DE32
Linea Telecom
Traverso
4.90
0.00
3.01
0.00
Pozzetto
Progr. Km 17+406
L.E.B.T.
Tombino DN 200
Tombino DN 400
Scolina
P262
P263
V264
V265
V266
V267
V268
V269
V270
V271
V272
V273
V274
P275
P276
V277
P278
Cavo telefonico in rame
L.E.B.T.
Capanno
L.E.B.T.
Acquedotto PEAD DE32
Acquedotto PEAD DE32
S.P. n°10
Fabbricato
Fabbricato
0.00
43.40
0.00
35.80
0.00
22.47
Rec. GPL
Pozzo
Capanno
Scolina
Acq

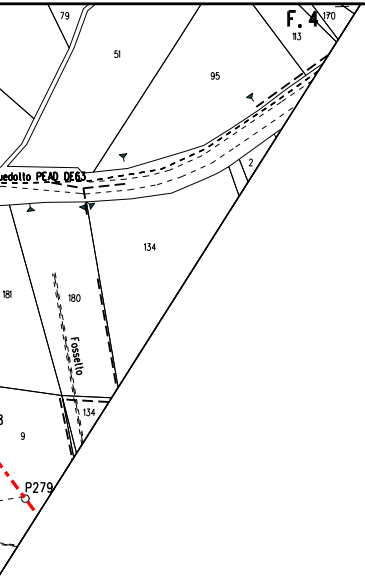
79
51
95
F. 4
113
170
uedotto PEAD DE63
2
134
181
180
Fossetto
9
134
P279

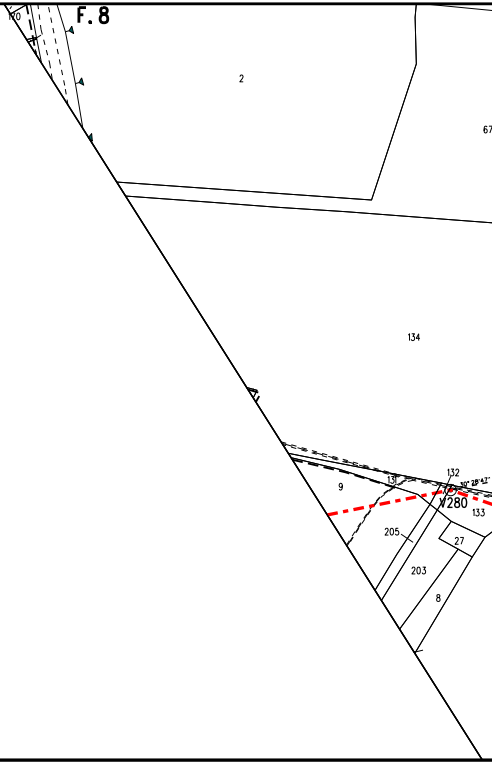
170
F. 8
2
67
134
9
131
132
30° 28' 42"
V280
133
205
203
27
8

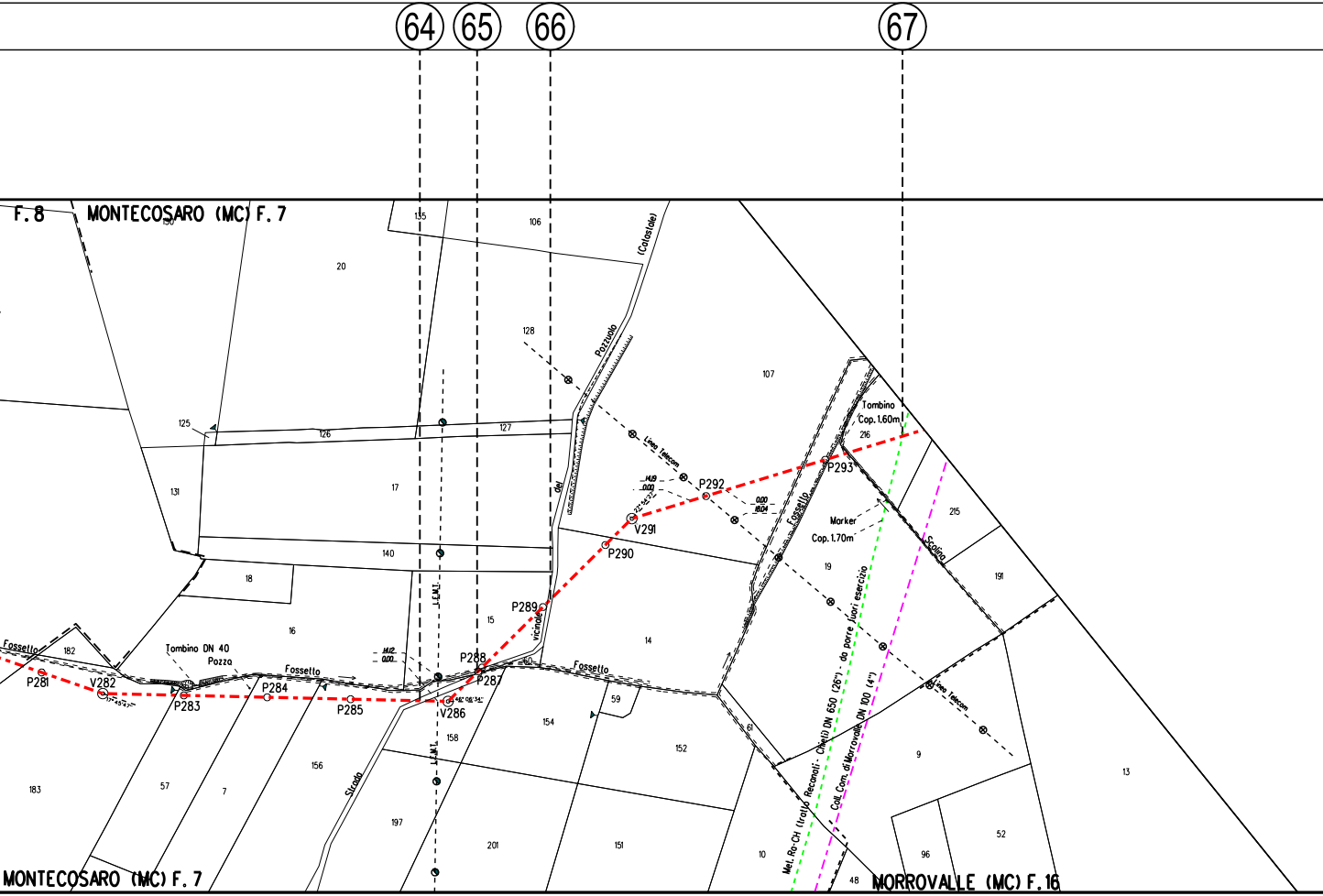
64
65
66
67
F. 8
MONTECOSARO (MC) F. 7
135
106
130
20
(Catastale)
Pozzuolo
del
vicinale
Strada
128
107
Tombino
Cop. 1.60m
216
Linea Telecom
14,19
0,00
P292
0,00
18,04
P293
22° 54' 27"
V291
P290
Fossello
Marker
Cop. 1.70m
215
Scolina
191
19
125
126
127
131
17
140
18
L.E.M.T.
16
15
P289
14
Fossello
182
Tombino DN 40
Pozzo
Fossello
14,12
0,00
P288
60
P287
Fossello
P281
V282
17° 45' 47"
P283
P284
P285
48° 06' 34"
V286
59
154
158
152
61
183
57
7
156
197
201
151
10
9
13
52
96
48
Linea Telecom
Met. Ra-CH (tratto Recanati - Chieti) DN 650 (26") - da porre fuori esercizio
Coll. Com. di Morrovalle DN 100 (4")
MONTECOSARO (MC) F. 7
MORROVALLE (MC) F. 16

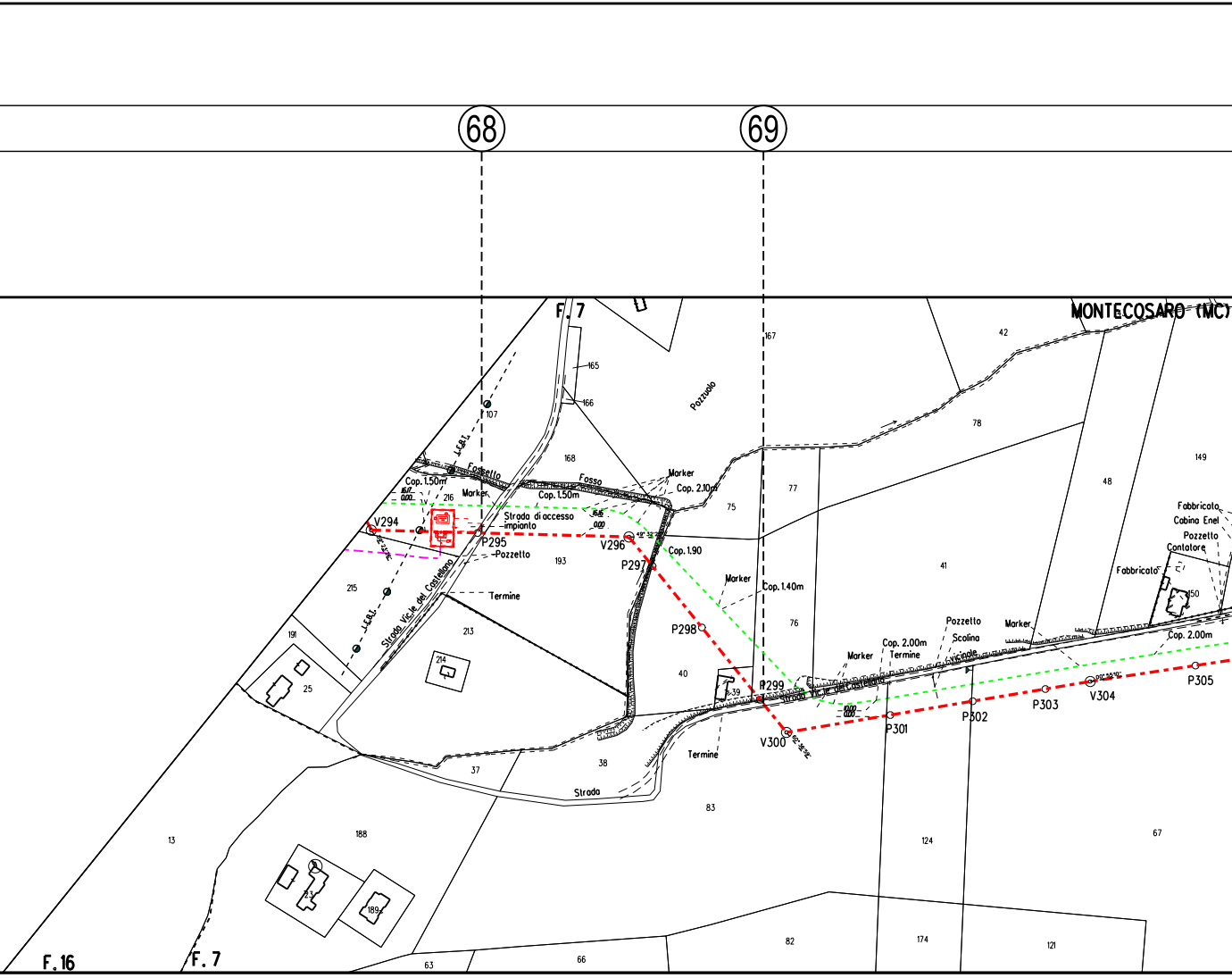
68
69
F. 7
MONTECOSARO (MC)
165
166
107
Pozzuolo
167
42
78
149
168
L.E.B.I.
Fossetto
Fosso
Marker
Cop. 2.10m
Cop. 1.50m
Cop. 1.50m
216
Marker
Strada di accesso
impianto
V294
P295
Pozzetto
V296
P297
Cop. 1.90
75
77
48
41
Fabbricato
Cabina Enel
Pozzetto
Contatore
Fabbricato
150
193
215
Termine
Strada Vic.le del Castellano
213
214
191
25
Marker
Cop. 1.40m
P298
76
40
39
P299
Strada Vic.le del Castellano
Marker
Cop. 2.00m
Termine
Pozzetto
Scolina
vicinale
Marker
Cop. 2.00m
P301
P302
P303
V304
P305
V300
Termine
38
37
Strada
83
13
188
189
124
67
82
174
121
63
66
F. 16
F. 7

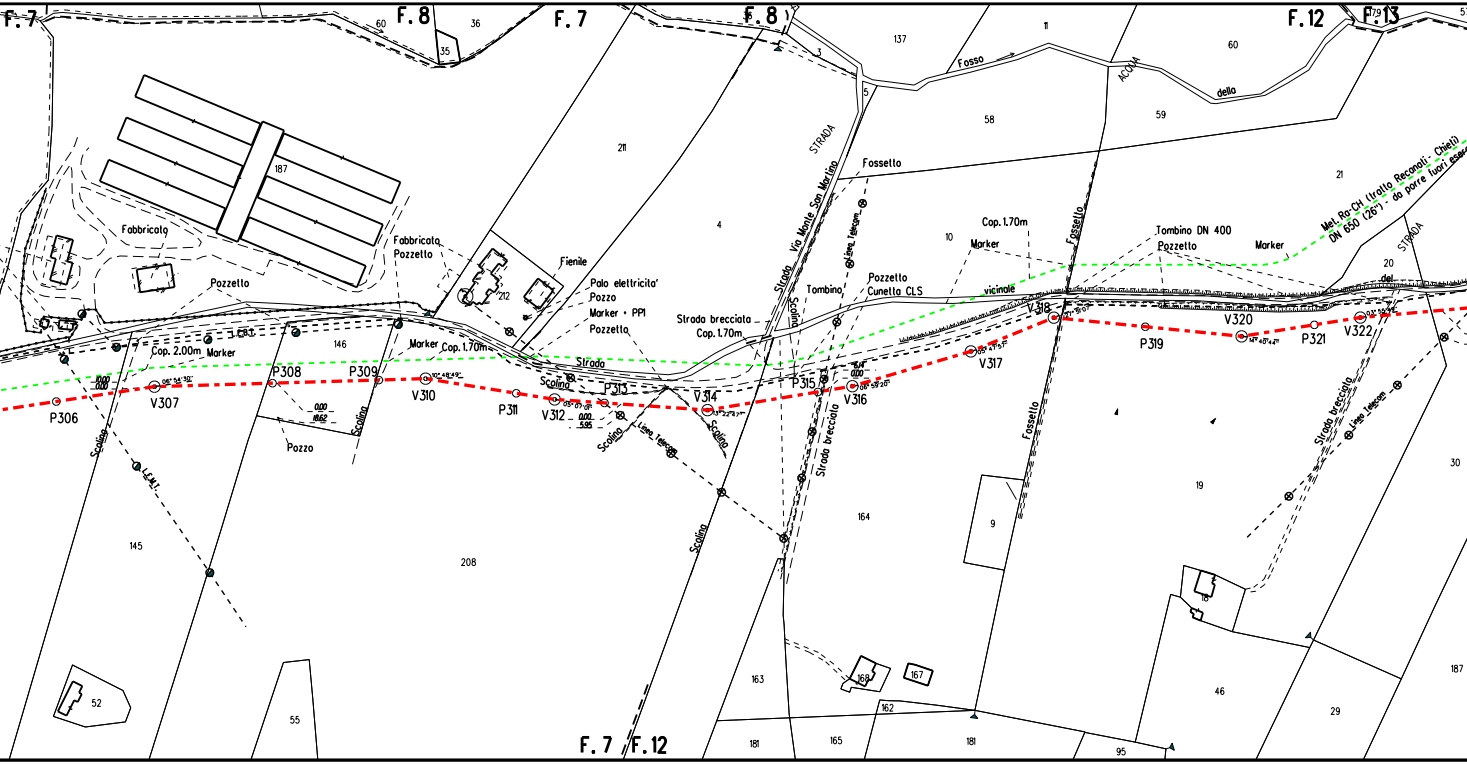
F. 7
F. 8
F. 7
F. 8
F. 12
F. 13
F. 7 / F. 12
60
36
35
3
5
137
11
60
59
58
21
20
187
211
4
10
212
146
145
208
55
52
164
9
19
163
168
167
162
181
165
181
95
46
29
30
187
Fosso
ACQUA
della
STRADA
Strada
Via Monte San Martino
Fossetto
Fabbricato
Pozzetto
Fabbricato
Pozzetto
Fienile
Palo elettricita'
Pozzo
Marker + PP1
Pozzetto
Strada brecciata
Cop. 1.70m
Cop. 2.00m
Marker
L.E.B.T.
Marker
Cop. 1.70m
Strada
Scolina
Pozzo
L.E.M.T.
Linea Telecom
Tombino
Pozzetto
Cunetta CLS
Cop. 1.70m
Marker
vicinale
Fossetto
Tombino DN 400
Pozzetto
Marker
Met. Ra-CH (tratto Recanati - Chieti) DN 650 (26") - da porre fuori eserc
STRADA
del
Strada brecciata
Linea Telecom
Fossetto
P306
V307
06° 54' 30"
10.00
0.00
P308
0.00
18.62
P309
V310
10° 48' 49"
P311
V312
05° 07' 01"
0.00
5.95
P313
V314
13° 22' 47"
P315
8.14
0.00
V316
08° 59' 20"
V317
05° 47' 57"
V318
21° 51' 07"
P319
V320
14° 40' 44"
P321
V322
03° 55' 52"

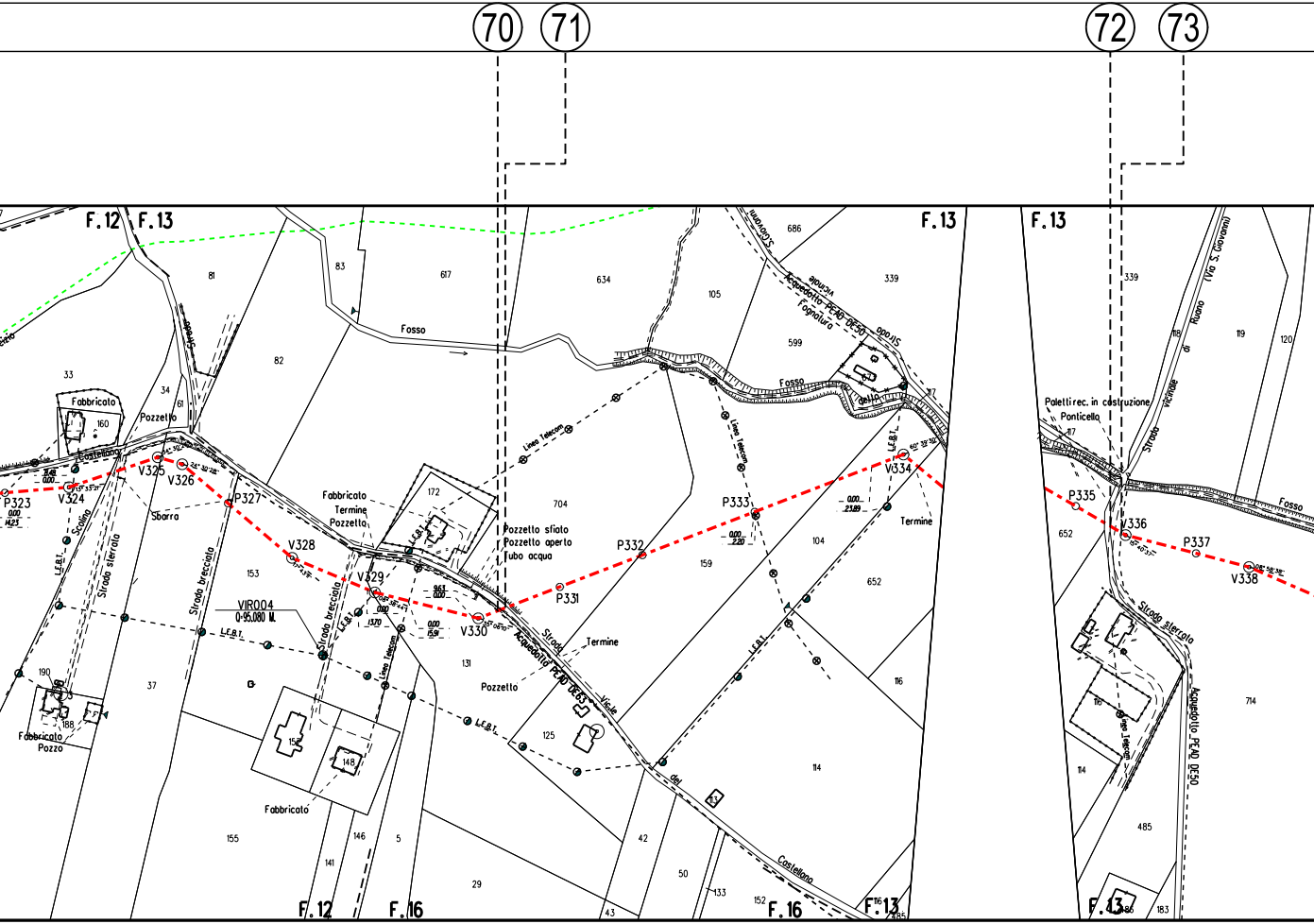
70
71
72
73
F.12
F.13
F.13
F.13
F.12
F.16
F.16
F.13
F.13
81
83
617
634
105
686
339
599
82
33
34
61
160
Fabbricato
Pozzetto
Castellano
Fosso
Strada
Fosso
della
117
Strada vicinale S.Giovanni
Acquedotto PEAD DE50
Fognatura
Linea Telecom
Linea Telecom
L.E.B.T.
V325
V326
P323
V324
P327
Sbarra
Scolina
Strada sterrata
Strada brecciata
153
V328
Fabbricato
Termine
Pozzetto
172
V329
Strada brecciata
VIR004
0=95.080 M.
L.E.B.T.
9.63
0.00
0.00
13.70
0.00
15.91
V330
131
Pozzetto sfiato
Pozzetto aperto
Tubo acqua
704
P331
P332
159
P333
0.00
2.20
V334
0.00
23.89
Termine
104
652
Strada Vicinale del Castellano
Acquedotto PEAD DE63
Termine
Pozzetto
125
116
114
42
50
133
152
43
29
5
146
141
155
148
152
Fabbricato
37
190
188
Fabbricato
Pozzo
116
185
339
Paletti rec. in costruzione
Ponticello
117
118
119
120
Strada vicinale di Ruano (Via S. Giovanni)
Fosso
P335
652
V336
P337
V338
Strada sterrata
Acquedotto PEAD DE50
Linea Telecom
714
116
114
485
183
186

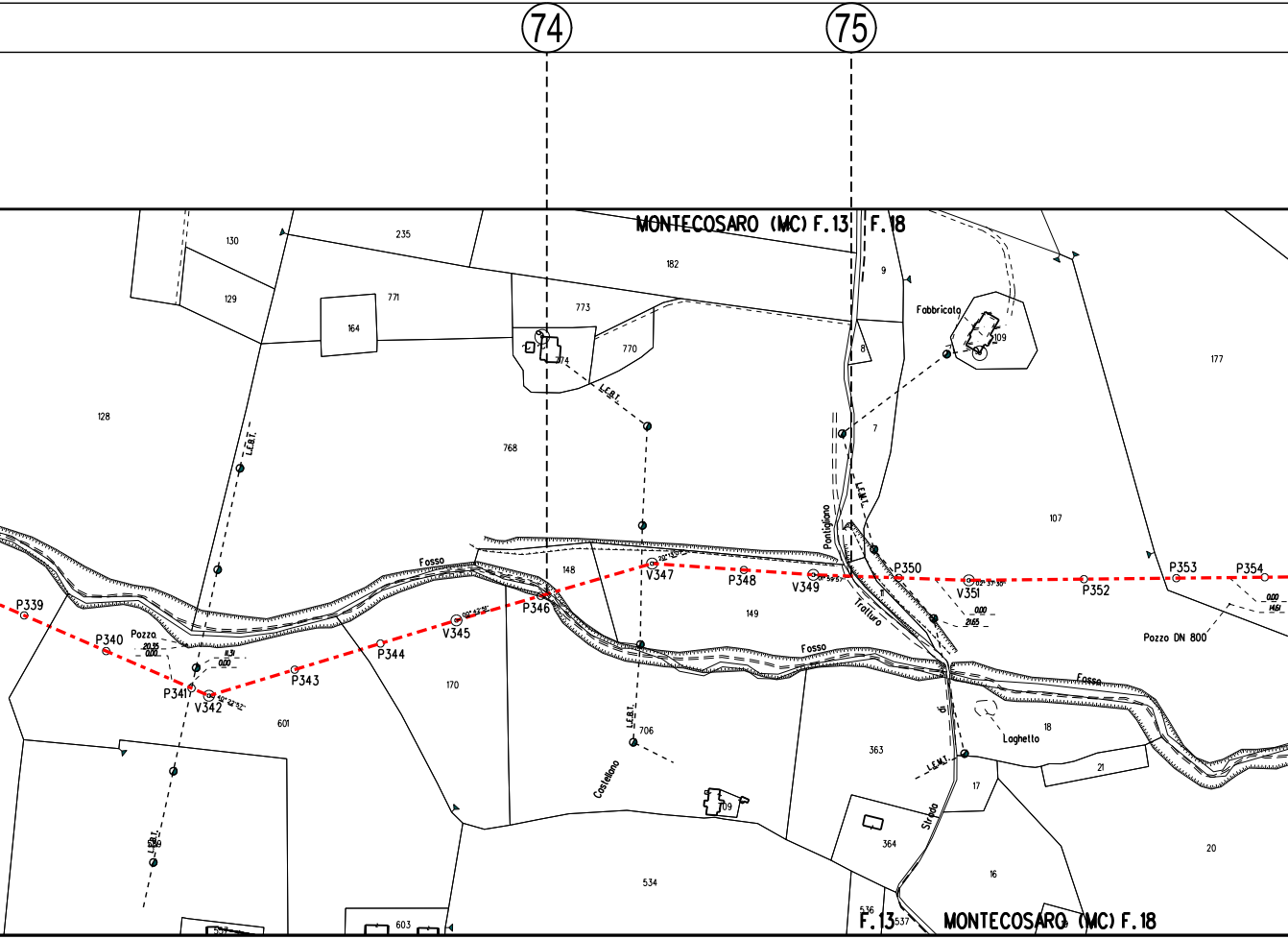
74
75
MONTECOSARO (MC) F.13
F.18
130
235
182
9
Fabbricato
109
177
129
771
773
164
770
774
8
L.E.B.T.
7
128
768
L.E.B.T.
L.E.M.T.
107
Pontigliano
Fosso
148
V347
P348
V349
P350
V351
02° 37' 30"
P352
P353
P354
0.00
14.61
P339
P340
Pozzo
20.35
0.00
11.31
0.00
P346
V345
P344
P343
P341
V342
149
Tratturo
0.00
21.65
Pozzo DN 800
Fosso
Fosso
170
601
L.E.B.T.
706
Castellano
109
363
di
Laghetto
18
L.E.M.T.
21
17
Strada
364
534
L.E.B.T.
603
20
16
536
537
F.13
MONTECOSARO (MC) F.18

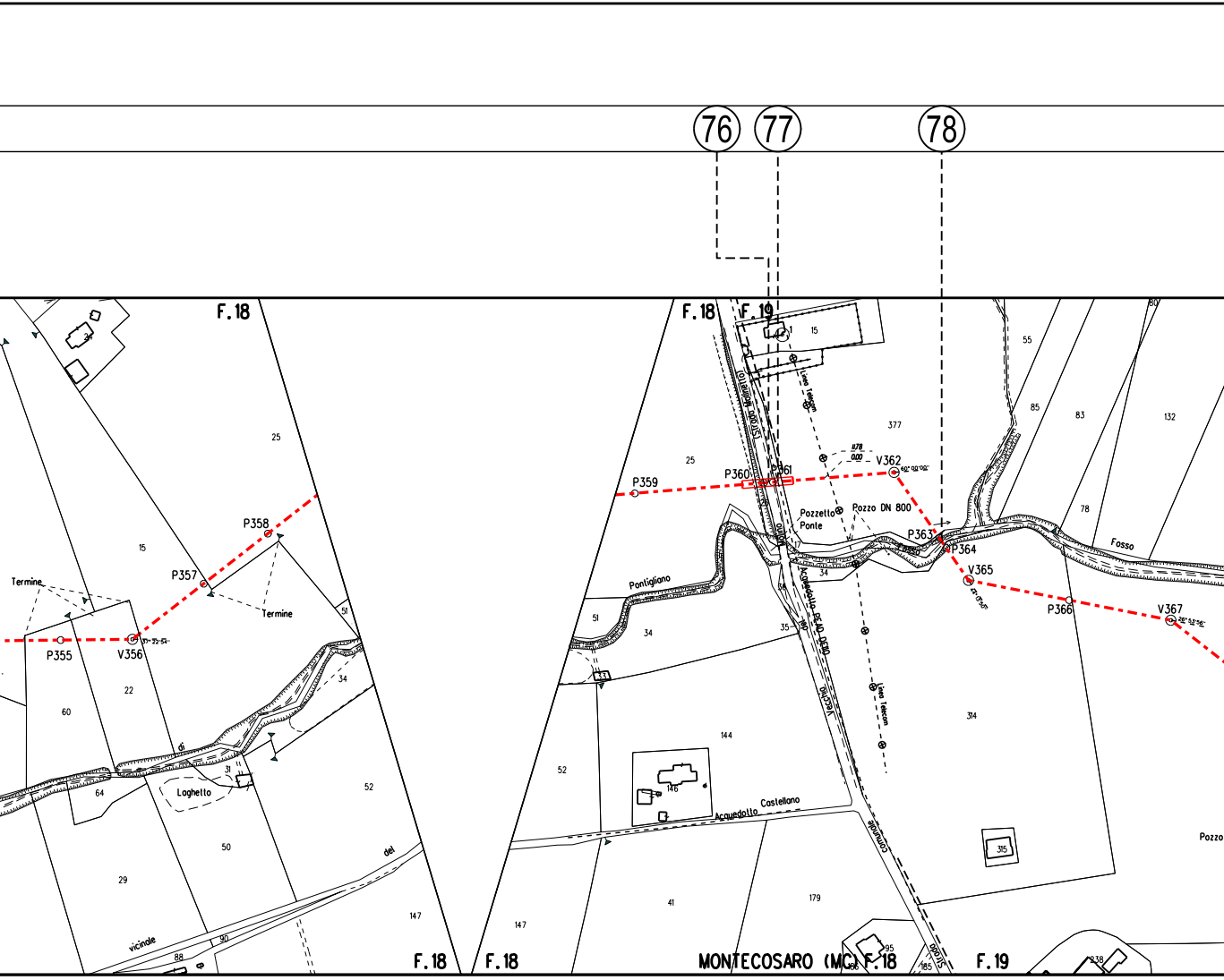
76
77
78
F.18
F.18
F.19
F.18
F.18
F.18
MONTECOSARO (MC)
F.18
F.19
25
15
P358
P357
Termine
Termine
P355
V356
51
22
34
60
di
31
Loghetto
64
52
50
29
del
147
vicinale
90
88
Strada Molinetto
1
15
Linea Telecom
377
25
P359
P360
P361
V362
Pozzetto Ponte
Pozzo DN 800
P363
P364
V365
P366
V367
55
85
83
132
78
Fosso
Pontigliano
51
34
17
34
36
35
Acquedotto DE.NO.DEM.
Vicinale
Linea Telecom
314
144
146
52
Acquedotto Castellano
Comunale
315
Pozzo
179
41
147
95
185
238

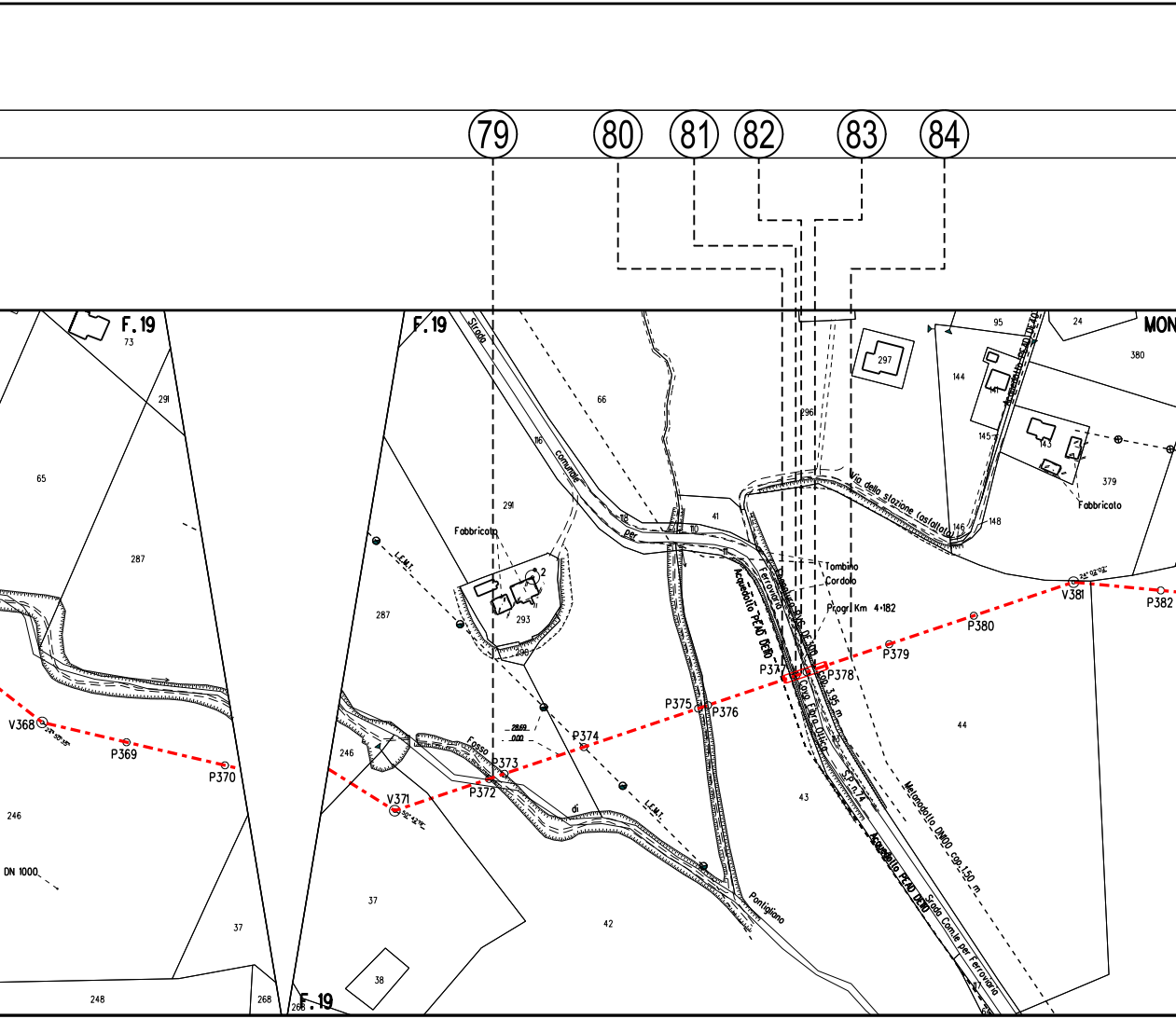
79
80
81
82
83
84
F.19
73
291
65
287
37
248
268
266
246
DN 1000
V368
24°50'35"
P369
P370
F.19
Strada
comunale
per
116
118
110
111
66
41
291
Fabbricato
2
293
298
287
L.E.M.T.
28.69
0.00
246
Fosso
di
Pontigliano
P372
P373
P374
V371
50°42'19"
P375
P376
37
38
F.19
42
43
L.E.M.T.
296
Acquedotto PEAD DE110
Ferroviario
Tombino
Cordolo
Progr. Km 4+182
P377
P378
cop. 3.95 m
Cavo Fibra Ottica
S.P. n.74
Acquedotto PEAD DE110
Strada Com.le per Ferroviaria
Melanodotto DN100 cop. 1.50 m
Via della stazione (asfaltata)
297
95
24
MON
380
144
145
143
146
148
379
Fabbricato
P379
P380
V381
24°02'02"
P382
44

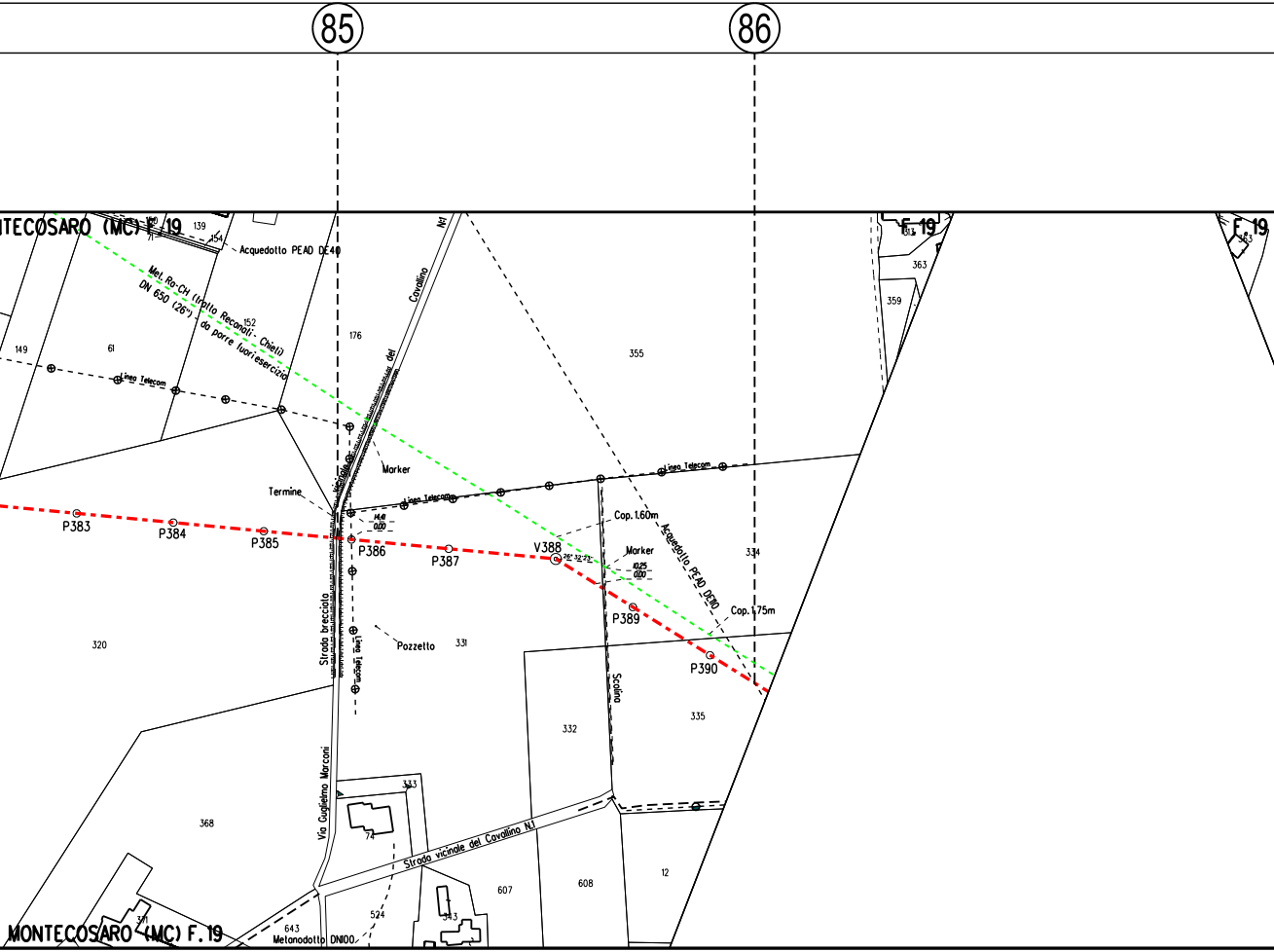
85
86
MONTECOSARO (MC) F. 19
139
154
71
Acquedotto PEAD DE40
Met. Ra-CH (tratto Recanati - Chieti)
DN 650 (26") da porre fuoriesercizio
152
149
61
176
Linea Telecom
N.1
Cavallino
del
vicinale
355
F. 19
363
359
F. 19
363
Marker
Termine
Linea Telecom
Linea Telecom
14.41
0.00
Cop. 1.60m
P383
P384
P385
P386
P387
V388
26° 32'23"
Marker
10.25
0.00
Acquedotto PEAD DE110
334
P389
Cop. 1.75m
P390
320
Strada brecciata
Linea Telecom
Pozzetto
331
Scolina
332
335
368
Via Guglielmo Marconi
333
74
Strada vicinale del Cavallino N.1
607
608
12
524
343
643
371
Metanodotto DN100
MONTECOSARO (MC) F. 19

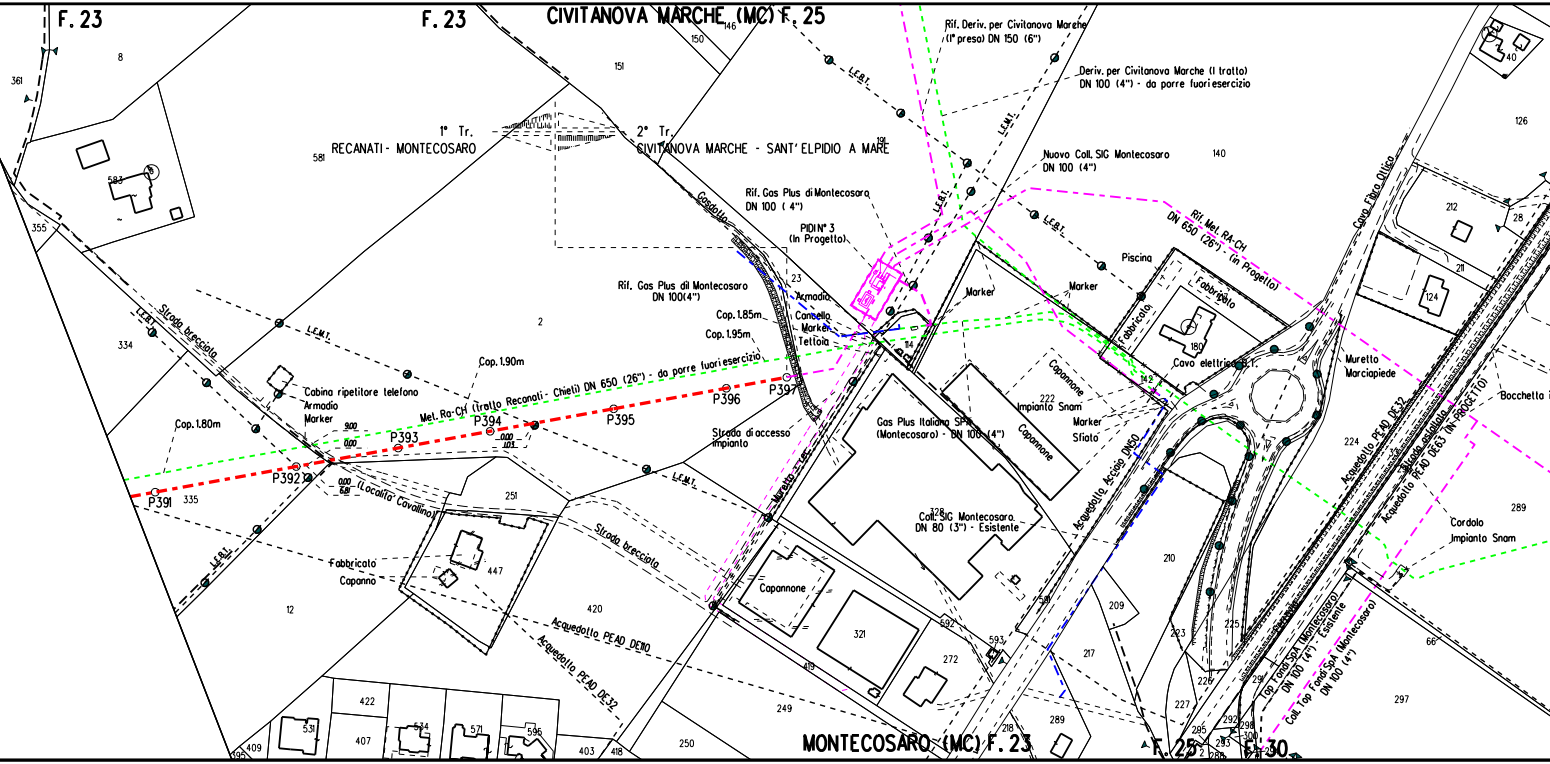
F. 23
F. 23
CIVITANOVA MARCHE (MC) F. 25
1° Tr.
RECANATI - MONTECOSARO
2° Tr.
CIVITANOVA MARCHE - SANT'ELPIDIO A MARE
Rif. Deriv. per Civitanova Marche (I° presa) DN 150 (6")
Deriv. per Civitanova Marche (I tratto) DN 100 (4") - da porre fuori esercizio
Nuovo Coll. SIG Montecosaro DN 100 (4")
Rif. Gas Plus di Montecosaro DN 100 (4")
PIDI N° 3 (In Progetto)
Rif. Gas Plus di Montecosaro DN 100(4")
Rif. Met. RA-CH DN 650 (26") - (in Progetto)
Gasdotto
Armadio
Cancello
Marker
Tettoia
Cop. 1.85m
Cop. 1.95m
Cop. 1.90m
Cop. 1.80m
Mel. Ra-CH (tratto Recanati - Chieti) DN 650 (26") - da porre fuori esercizio
P391
P392
P393
P394
P395
P396
P397
Cabina ripetitore telefono
Armadio
Marker
9.00
0.00
0.00
1.03
0.00
6.81
(Località Cavallino)
Strada breccíata
Strada breccíata
Strada di accesso impianto
L.E.B.T.
L.E.M.T.
Fabbricato
Capanno
Acquedotto PEAD DE110
Acquedotto PEAD DE32
Muretto
Marker
Piscina
Fabbricato
Fabbricato
Cavo elettrico B.T.
Capannone
Impianto Snam
Marker
Sfiato
Capannone
Gas Plus Italiana SPA (Montecosaro) - DN 100 (4")
Coll. SIG Montecosaro. DN 80 (3") - Esistente
Acquedotto Acciaio DN50
Cavo Fibra Ottica
Muretto
Marciapiede
Bocchetta i
Acquedotto PEAD DE32
Strada asfaltata
Acquedotto PEAD DE63 (IN-PROGETTO)
Cordolo
Impianto Snam
Top Fondi SpA (Montecosaro) DN 100 (4") - Esistente
Coll. Top Fondi SpA (Montecosaro) DN 100 (4")
Capannone
MONTECOSARO (MC) F. 23
F. 25
F. 30
361
8
583
355
581
334
335
2
12
251
447
420
422
407
531
534
571
595
409
395
403
418
250
249
419
321
272
592
593
591
328
218
289
217
209
210
223
225
226
227
295
292
293
298
300
288
29
224
289
297
66
114
23
222
142
180
124
211
212
28
40
126
140
191
146
150
151



LEGENDA

SIMBOLOGIA DI LINEA

- - - - - - - - -	Metanodotto In progetto
- - - - - - - - -	Altri metanodotti in progetto
- - - - - - - - -	Gasdotto Snam Rete Gas da porre fuori esercizio e recuperare
- - - - - - - - -	Gasdotto Snam Rete Gas In esercizio
▨▨▨▨▨▨	Gallerie, Tunnel, Mini-Microtunnel, Raise Borer e Toc
- - - - - - - - -	Tratto di tubazione esistente da mantenere In esercizio (Tratto dove posare solo cavo telecomando)

Il presente disegno e' di proprieta' aziendale - La societa' tutelera' i propri diritti a termine di legge.

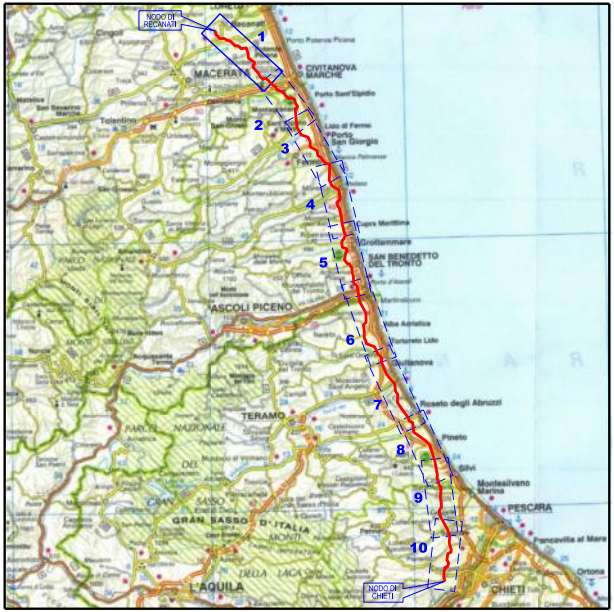
NODO DI RECANATI
1
2
3
4
5
6
7
8
9
10
NODO DI CHIETI
MACERATA
CIVITANOVA MARCHE
Porto Sant'Elpidio
Porto San Giorgio
SAN BENEDETTO DEL TRONTO
ASCOLI PICENO
Roseto degli Abruzzi
TERAMO
Pineto
Montesilvano Marina
PESCARA
GRAN SASSO D'ITALIA
L'AQUILA
CHIETI

COROGRAFIA

2	Feb. 2021	AGGIORNAMENTO TRACCIATI EMISSIONE PER APPALTO	Tonucci	Villi	Sciosci
1	Nov. 2018	AGGIORNAMENTO VARIANTI	Tittarelli	Sciosci	Sabbatini
0	Feb. 2018	EMISSIONE	Tittarelli	Sciosci	Sabbatini
Rev.	DATA	DESCRIZIONE	ELABORATO	VERIFICATO	APPROVATO

PROPRIETARIO

snam

PROGETTISTA

SAIPEM

WBS CLIENTE
NR/16139/R-L01
Cod. Tec. 20197

COMMESSA SAIPEM
023087-130

UNITA'
100

RIFACIMENTO METANODOTTO RAVENNA - CHIETI
TRATTO RECANATI - SAN BENEDETTO DEL TRONTO
1° Tr.: RECANATI - MONTECOSARO
DN 650 (26"), DP 75 bar

DISEGNO
LB-77E-81303

REVISIONE 2

PLANIMETRIA CATASTALE CON COMPETENZE

FG. 1 DI 1

SCALA 1:2000

Il presente disegno e' di proprieta' aziendale - La societa' tutelera' i propri diritti a termine di legge.