



DOCUMENTI DI RIFERIMENTO	N.

NOTE:

- PER LA LUNGHEZZA EFFETTIVA DELLA TUBAZIONE FARE RIFERIMENTO ALLA PLANIMETRIA CATASTALE 1:2000
- PER GLI SPESSORI NEGLI ATTRAVERSAMENTI VEDERE DISEGNI PARTICOLARI








0	Ago. 2020	Emissione	Alesi M.	Sciosci L.	Balducci P.
Rev.	DATA	DESCRIZIONE	ELABORATO	VERIFICATO	APPROVATO
 			COMMESSA 023087-130	UNITA' 000	
RIFACIMENTO METANODOTTO RAVENNA - CHIETI TRATTO RECANATI - SAN BENEDETTO DEL TRONTO DN 650 (26") - DP 75 bar			DISEGNO LB-D-94703		
PLANIMETRIA GENERALE CON UBICAZIONE INDAGINI			REVISIONE 0		
FG.	1	DI	54		
SCALA	1:10.000				




METANODOTTI IN PROGETTO

Metanodotto Recanati-San Benedetto del Tronto DN 650 (26"), DP 75 bar - Tav. 1-21
 Nuovo Coll. Simonetti Mario DN 100 (4"), DP 75 bar - Tav. 22
 Rif.All.Comune di Recanati 2° presa DN 100 (4"), DP 75 bar - Tav. 23
 Coll. Deriv. per Potenza Picena DN 200 (8"), DP 75 bar - Tav. 24
 Rif. Met. Montelupone Arcalgas 1° presa DN 100 (4"), DP 75 bar - Tav. 25
 Coll. Comune di Morrovalle DN 100 (4"), DP 75 bar - Tav. 26
 Rif. Deriv. per Civitanova Marche (1° presa) DN 150 (6"), DP 75 bar - Tav. 27
 Rif. AMA Civitanova Marche DN 100 (4"), DP 75 bar - Tav. 27
 Nuovo Coll. SIG Montecosaro DN 100 (4"), DP 75 bar - Tav. 28
 Rif. Gas Plus di Montecosaro DN 100 (4"), DP 75 bar - Tav. 29
 Coll. Top Fondi Spa Montecosaro DN 100 (4"), DP 75 bar - Tav. 30
 Coll. Civitanova Marche 2° presa DN 150 (6"), DP 75 bar - Tav. 31
 Coll. Comune di Montesangusto DN 150 (6"), DP 75 bar - Tav. 32
 Rif. Comune di S. Elpidio a Mare DN 150 (6"), DP 75 bar - Tav. 33
 Coll. Comune di Montegranaro DN 100 (4"), DP 75 bar - Tav. 33
 Coll. Beyfin (S. Elpidio a Mare) DN 100 (4"), DP 75 bar - Tav. 34
 Coll. Comune di Porto Sant' Elpidio DN 150 (6"), DP 75 bar - Tav. 35
 Coll. Pot. Deriv. per Montegiorgio DN 300 (12"), DP 75 bar - Tav. 36
 Coll. Deriv. Per Montegiorgio 1° tratto DN 150 (6"), DP 75 bar - Tav. 37
 Coll. SGI DN 150 (6"), DP 75 bar - Tav. 38
 Rif. Coll. Pozzi ELF S. Giorgio a Mare DN 250(10"), DP 75 bar - Tav. 39
 Coll. CoMeTra (Fermo) DN 100 (4"), DP 75 bar - Tav. 40
 All. Comune di Campofilone DN 100 (4"), DP 75 bar - Tav. 41
 Nuovo Collegamento ENI Campofilone DN 100 (4"), DP 75 bar - Tav. 42
 Nuovo Coll. Cent.le ENI SpA Carassai DN 150 (6"), DP 75 bar - Tav. 43
 Coll. Comune di Cupra Marittima DN 100 (4"), DP 75 bar - Tav. 44
 Rif. Comune di Grottammare DN 100 (4"), DP 75 bar - Tav. 45
 Nuovo Coll. Cent.le ENI SpA Grottammare DN 250 (10"), DP 75 bar - Tav. 46
 Coll. LIS Lavanderia (Grottammare) DN 100 (4"), DP 75 bar - Tav. 47
 Coll. Ciarrocchi Vivai (San Benedetto del Tronto) DN 100 (4"), DP 75 bar - Tav. 48
 Coll. Comune di San Benedetto del Tronto 2° presa DN 100 (4"), DP 75 bar - Tav. 49
 Rif. Comune di San Benedetto del Tronto 1° presa DN 150 (6"), DP 75 bar - Tav. 50
 Nuovo Coll. Cent.le ENI SpA San Benedetto del Tronto DN 250 (10"), DP 75 bar - Tav. 51
 Coll. Deriv. per Ascoli Piceno 1° tratto DN 200 (8"), DP 75 bar - Tav. 52










LEGENDA

SIMBOLOGIA CARTOGRAFICA

-  MET. RECANATI-SAN BENEDETTO DEL TRONTO DN 650 (26"), DP 75 bar - IN PROGETTO
-  MET. SAN BENEDETTO DEL TRONTO - CHIETI DN 650 (26"), DP 75 bar - IN PROGETTO
-  ALTRI METANODOTTI IN PROGETTO (LINEE SECONDARIE)
-  GASDOTTI SNAM RETE GAS DA PORRE FUORI ESERCIZIO E RECUPERARE
-  GASDOTTI SNAM RETE GAS IN ESERCIZIO
-  GASDOTTI SNAM RETE GAS IN ESERCIZIO TRATTO DOVE POSARE SOLO IL CAVO TELECOMANDO
-  TRENCHLESS

-  AREE OCCUPAZIONE LAVORI
-  PUNTI DI INDAGINE LUNGO IL TRACCIATO
-  PIAZZOLE OGGETTO DI INDAGINE

SIMBOLOGIA MECCANICA

-  IMPIANTI IN PROGETTO
-  IMPIANTI IN PROGETTO IN ALTRA OPERA
-  PUNTO DI INTERCETTAZIONE DI LINEA (PIL)
-  PUNTO DI INTERCETTAZIONE DI DERIVAZIONE IMPORTANTE (PIDI)
-  PUNTO DI INTERCETTAZIONE STACCO BY-PASS (PISB)
-  PUNTO DI INTERCETTAZIONE DI DERIVAZIONE SEMPLICE (PIDS)
-  PUNTO DI INTERCETTAZIONE CON DISCAGGIO DI ALLACCIAMENTO (PIDA)
-  CABINA DI RIDUZIONE
-  STAZIONE PREDISPOSTA PER LANCIO E RICEVIMENTO PIG

PLANIMETRIA

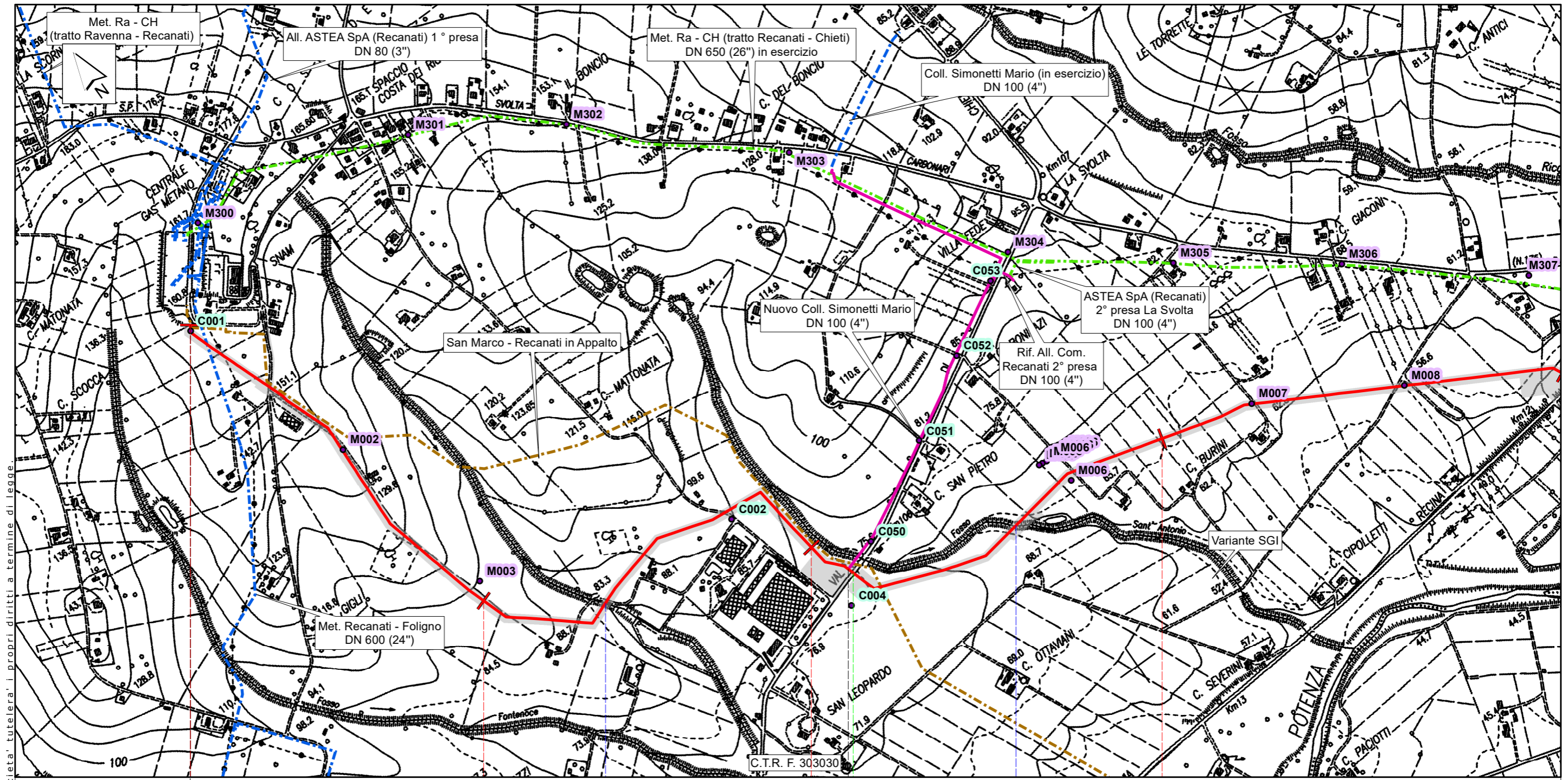
COMUNI		DATI DI PROGETTO
PROVINCE		
PROGRESSIVE CHILOMETRICHE		
LIMITI DI VARIANTI		
PUNTI IMPIANTISTICI		
DIAMETRO		
SPESSORI		
FERROVIE	ATTRAVERSAMENTI	
STRADE		
CORSI D'ACQUA		

Il presente disegno e' di proprieta' aziendale - La Societa' tutelera' i propri diritti a termine di legge.

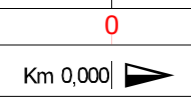
Proprietario 
 Progettista 

**RIFACIMENTO METANODOTTO RAVENNA - CHIETI
 TRATTO RECANATI - SAN BENEDETTO DEL TRONTO
 DN 650 (26") - DP 75 bar**
**PLANIMETRIA GENERALE
 CON UBICAZIONE INDAGINI**

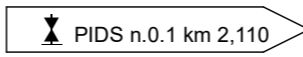
DISEGNO **LB - D - 94703**
 FOGLIO **2 di 54**
 REVISIONE **0**
 COMMESSA **023087 - 130**
 SCALA **1:10.000**



Il presente disegno e' di proprieta' aziendale - La Societa' tutelera' i propri diritti a termine di legge



L/R Recanati km 0,000



SR n.77 Val di Chienti

Fosso

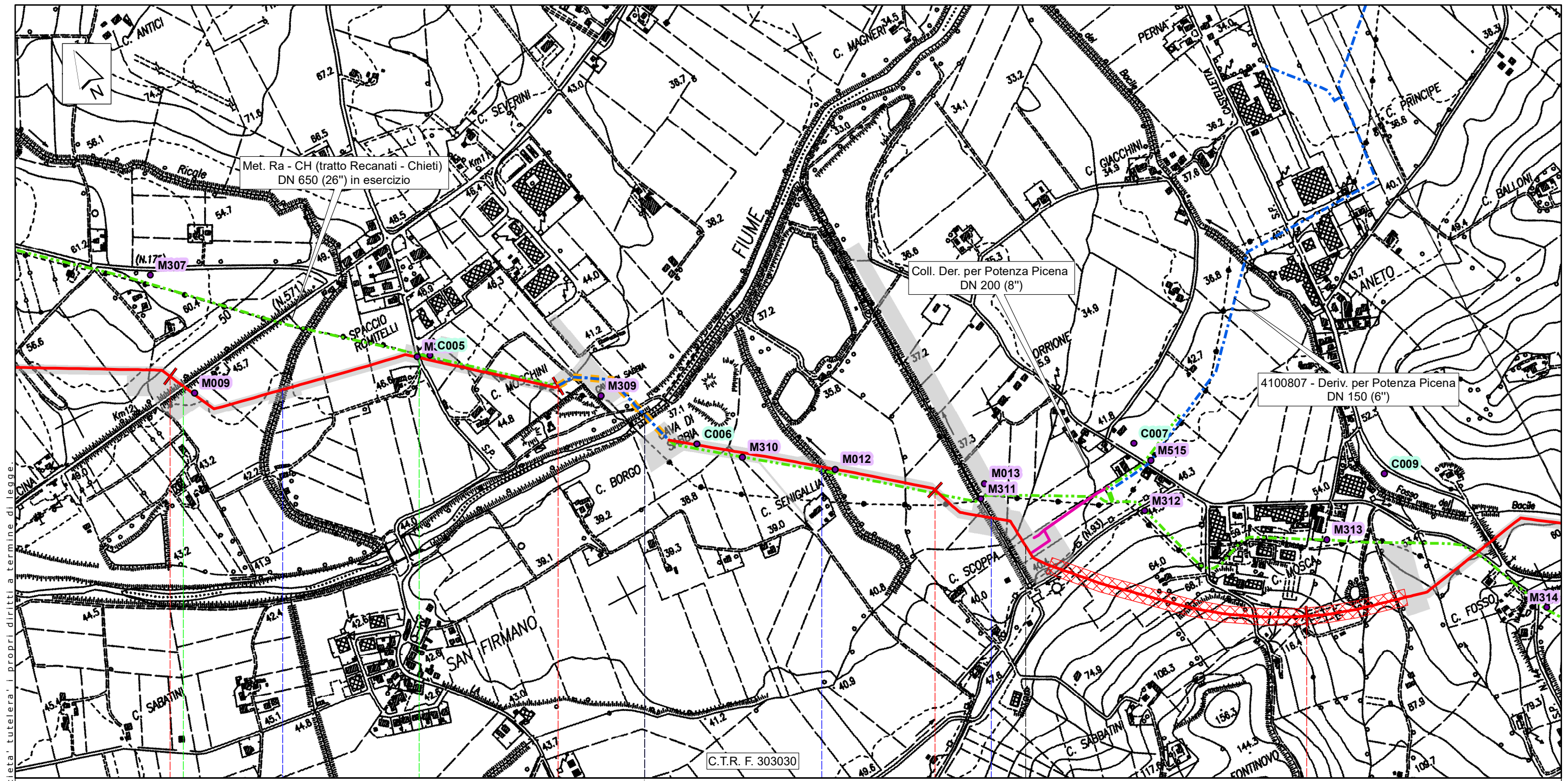
Fosso Sant' Antonio

Proprietario 
 Progettista 

RIFACIMENTO METANODOTTO RAVENNA - CHIETI
 TRATTO RECANATI - SAN BENEDETTO DEL TRONTO
 DN 650 (26") - DP 75 bar
 PLANIMETRIA GENERALE
 CON UBICAZIONE INDAGINI

DISEGNO **LB-D-94703**
 FOGLIO **3 di 54**
 REVISIONE **0**
 COMMESSA **023087-130**
 SCALA **1:10.000**

Tavola
1



Recanati

Montelupone

MACERATA

4

5

6

7

km 5,000 km 5,340

Tratto di tubazione esistente da mantenere in esercizio
(tratto dove posare il cavo telecomando)
con TOC su Fiume Potenza

PIDI n.1 70/35 km 6,280

SP n.571 Helvia Recina

SP n.151 Via G.Guareschi

Canale

Fiume Potenza

Canale

Canale Enel

Proprietario
Progettista

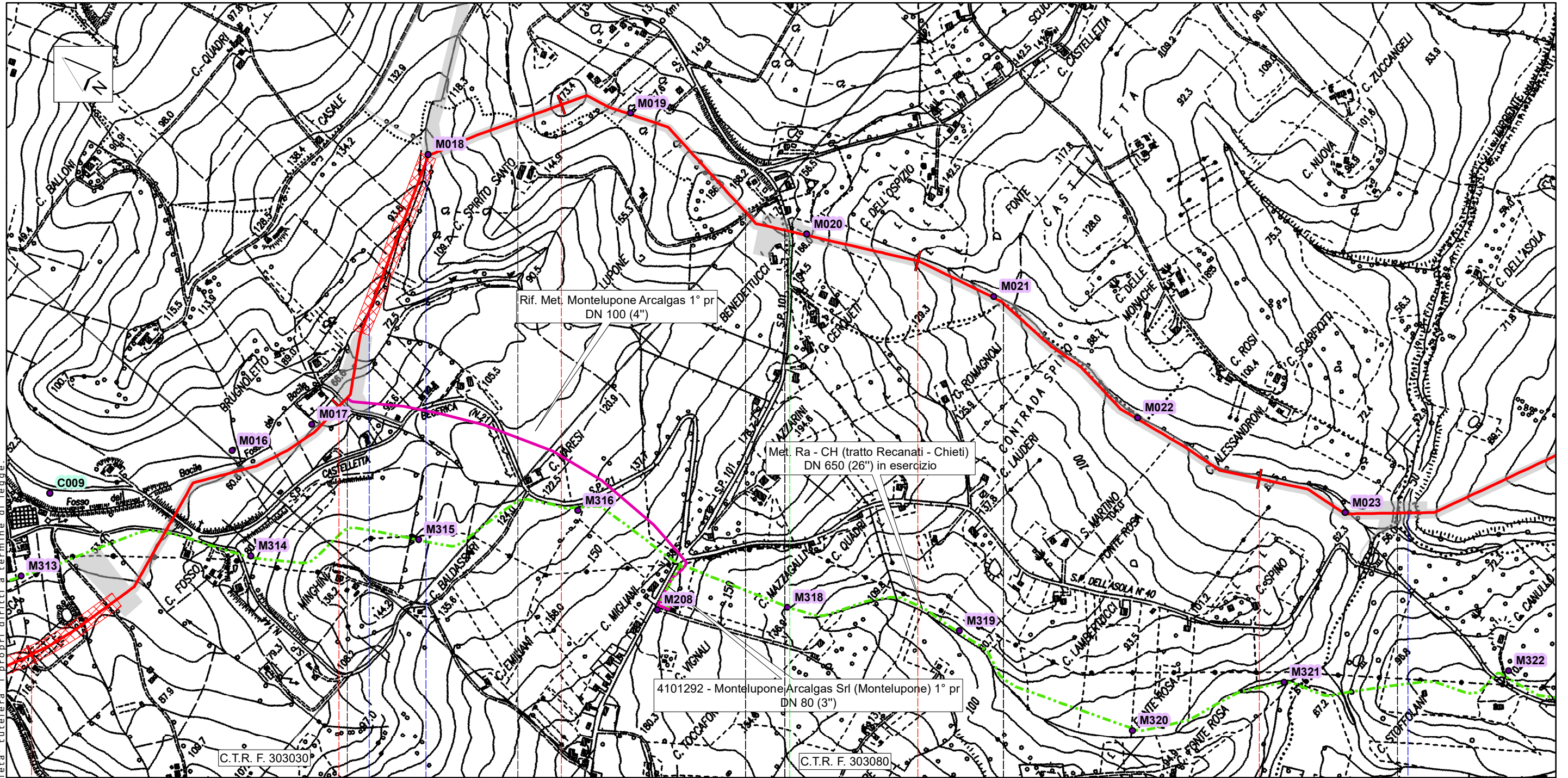
RIFACIMENTO METANODOTTO RAVENNA - CHIETI
TRATTO RECANATI - SAN BENEDETTO DEL TRONTO
DN 650 (26") - DP 75 bar
PLANIMETRIA GENERALE
CON UBICAZIONE INDAGINI

DISEGNO **LB-D-94703**
FOGLIO **4 di 54**
REVISIONE **0**
COMMESSA **023087-130**
SCALA **1:10.000**

Tavola
2

Il presente disegno e' di proprieta' aziendale - La Societa' tutelera' i propri diritti a termine di legge.

Il presente disegno e' di proprieta' aziendale - La Societa' tutelera' i propri diritti a termine di legge



C.T.R. F. 303030

C.T.R. F. 303080

Rif. Met. Montelupone Arcalgas 1° pr
DN 100 (4")

Met. Ra - CH (tratto Recanati - Chieti)
DN 650 (26") in esercizio

4101292 - Montelupone Arcalgas Srl (Montelupone) 1° pr
DN 80 (3")

Montelupone Potenza Picena Montelupone Potenza Picena Montelupone Montecosaro

MACERATA

7

8

9

10

11

PIDS n.1.1 km 8,030

SP n.101 Potentina

Fosso del Bacile | Fosso del Bacile

| Torrente Asola

Proprietario
Progettista

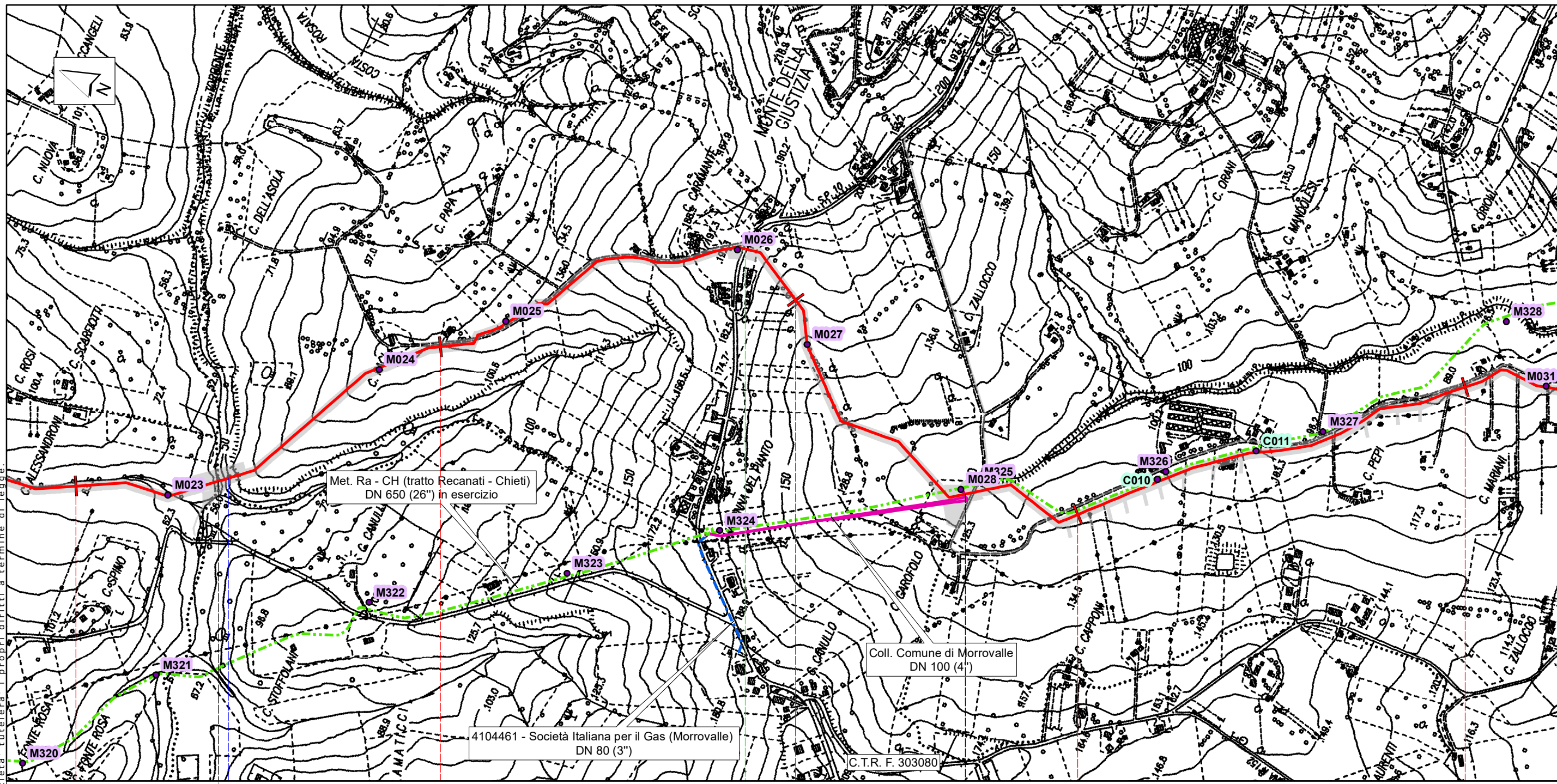
RIFACIMENTO METANODOTTO RAVENNA - CHIETI
TRATTO RECANATI - SAN BENEDETTO DEL TRONTO
DN 650 (26") - DP 75 bar

PLANIMETRIA GENERALE
CON UBICAZIONE INDAGINI

DISEGNO **LB-D-94703**
FOGLIO **5 di 54**
REVISIONE **0**
COMMESSA **023087-130**
SCALA **1:10.000**

Tavola **3**

Il presente disegno e' di proprieta' aziendale - La Societa' tutela i propri diritti a termine di legge.



Montelupone

Montecosaro

MACERATA

11

12

13

14

15

PIDI n.2 km 13,690

SP n.10 Bivio Vergini - Civitanova Marche

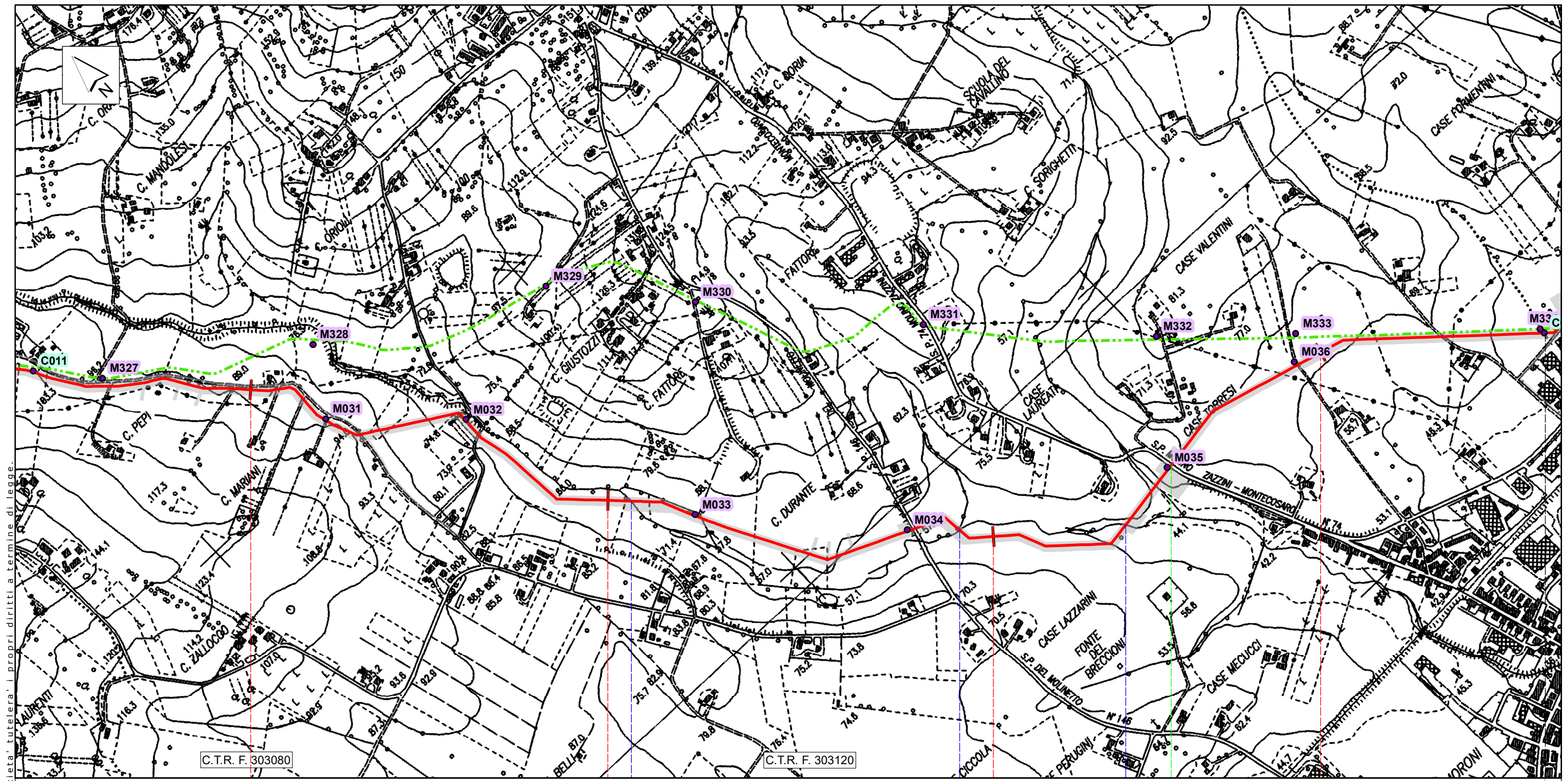
Torrente Asola

Proprietario 
Progettista 

RIFACIMENTO METANODOTTO RAVENNA - CHIETI
TRATTO RECANATI - SAN BENEDETTO DEL TRONTO
DN 650 (26") - DP 75 bar
PLANIMETRIA GENERALE
CON UBICAZIONE INDAGINI

DISEGNO **LB-D-94703**
FOGLIO **6 di 54**
REVISIONE **0**
COMMESSA **023087-130**
SCALA **1:10.000**

Tavola
4



Il presente disegno e' di proprieta' aziendale - La Societa' tutelera' i propri diritti a termine di legge

Montecosaro

Civitanova Marche

MACERATA

15

16

17

18

SP n.74 Molino Zazzini - Montecosaro

Fosso

Fosso

Fosso

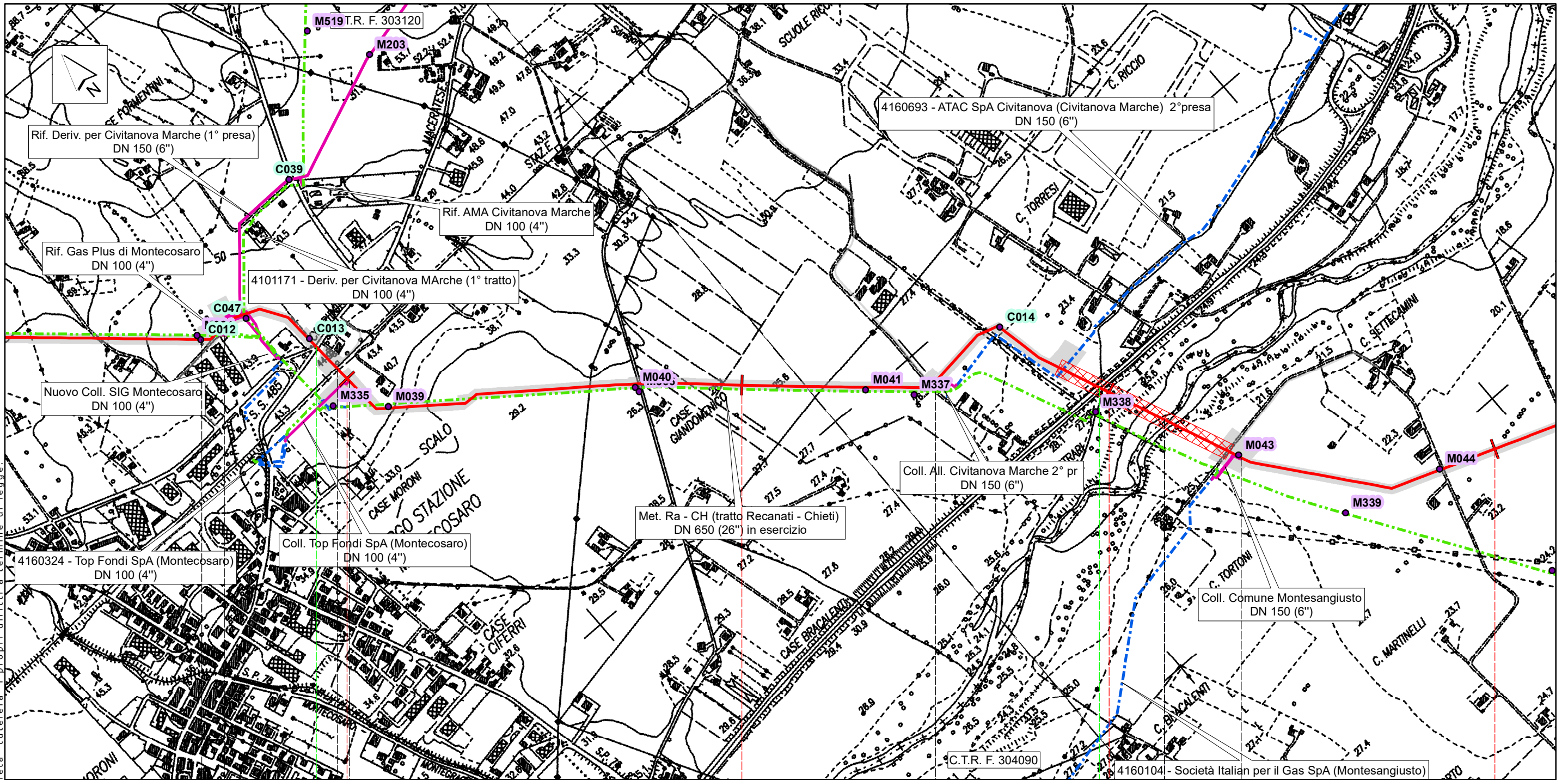
Proprietario 
 Progettista 

RIFACIMENTO METANODOTTO RAVENNA - CHIETI
 TRATTO RECANATI - SAN BENEDETTO DEL TRONTO
 DN 650 (26") - DP 75 bar
 PLANIMETRIA GENERALE
 CON UBICAZIONE INDAGINI

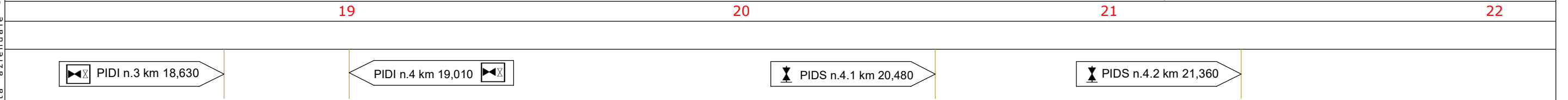
DISEGNO **LB-D-94703**
 FOGLIO **7 di 54**
 REVISIONE **0**
 COMMESSA **023087-130**
 SCALA **1:10.000**

Tavola
5

Il presente disegno e' di proprieta' aziendale - La Societa' tutelera' i propri diritti a termine di legge.



Montecosaro	Civitanova Marche	Sant'Elpidio a Mare
MACERATA		
19	20	21
FERMO		
22		



FS Fabriano-Civitanova Marche	SS n.77 / SR n.77
Ex SS n.485/SR n.485	Fiume Chienti

Proprietario **snam**

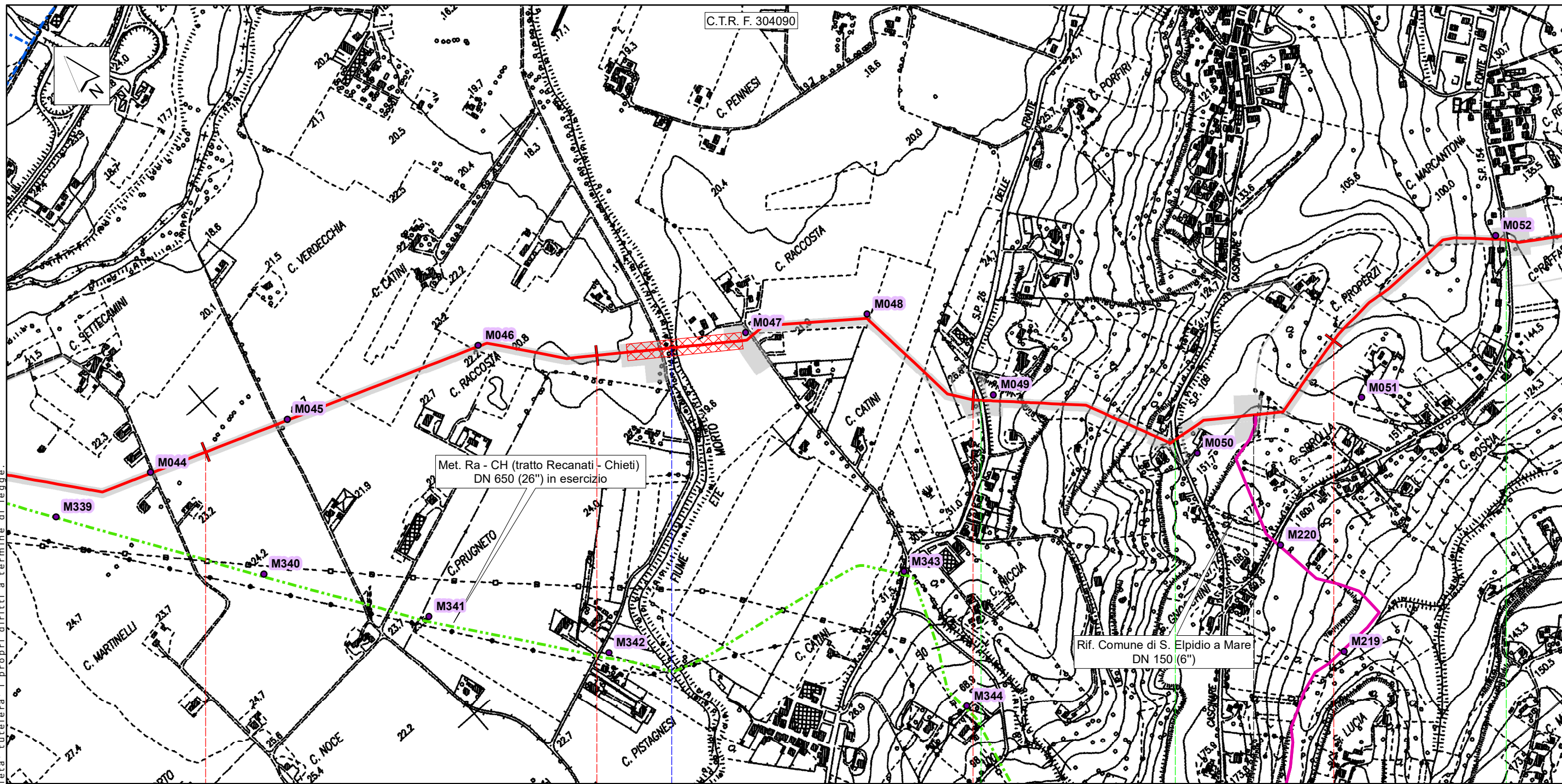
Progettista **SAIPEM**

RIFACIMENTO METANODOTTO RAVENNA - CHIETI
TRATTO RECANATI - SAN BENEDETTO DEL TRONTO
DN 650 (26") - DP 75 bar

PLANIMETRIA GENERALE
CON UBICAZIONE INDAGINI

DISEGNO	LB-D-94703	Tavola
FOGLIO	8 di 54	6
REVISIONE	0	
COMMESSA	023087-130	
SCALA	1:10.000	

Il presente disegno e' di proprieta' aziendale - La Societa' tutelera' i propri diritti a termine di legge.



Met. Ra - CH (tratto Recanati - Chieti)
DN 650 (26") in esercizio

Rif. Comune di S. Elpidio a Mare
DN 150 (6")

Sant'Elpidio a Mare

FERMO

22

23

24

25

◀ PIDI n.5 km 24,720 ▶

SP n.26 delle Fratte

SP n.109 Cascinare

SP n.154 Fonte di Mare

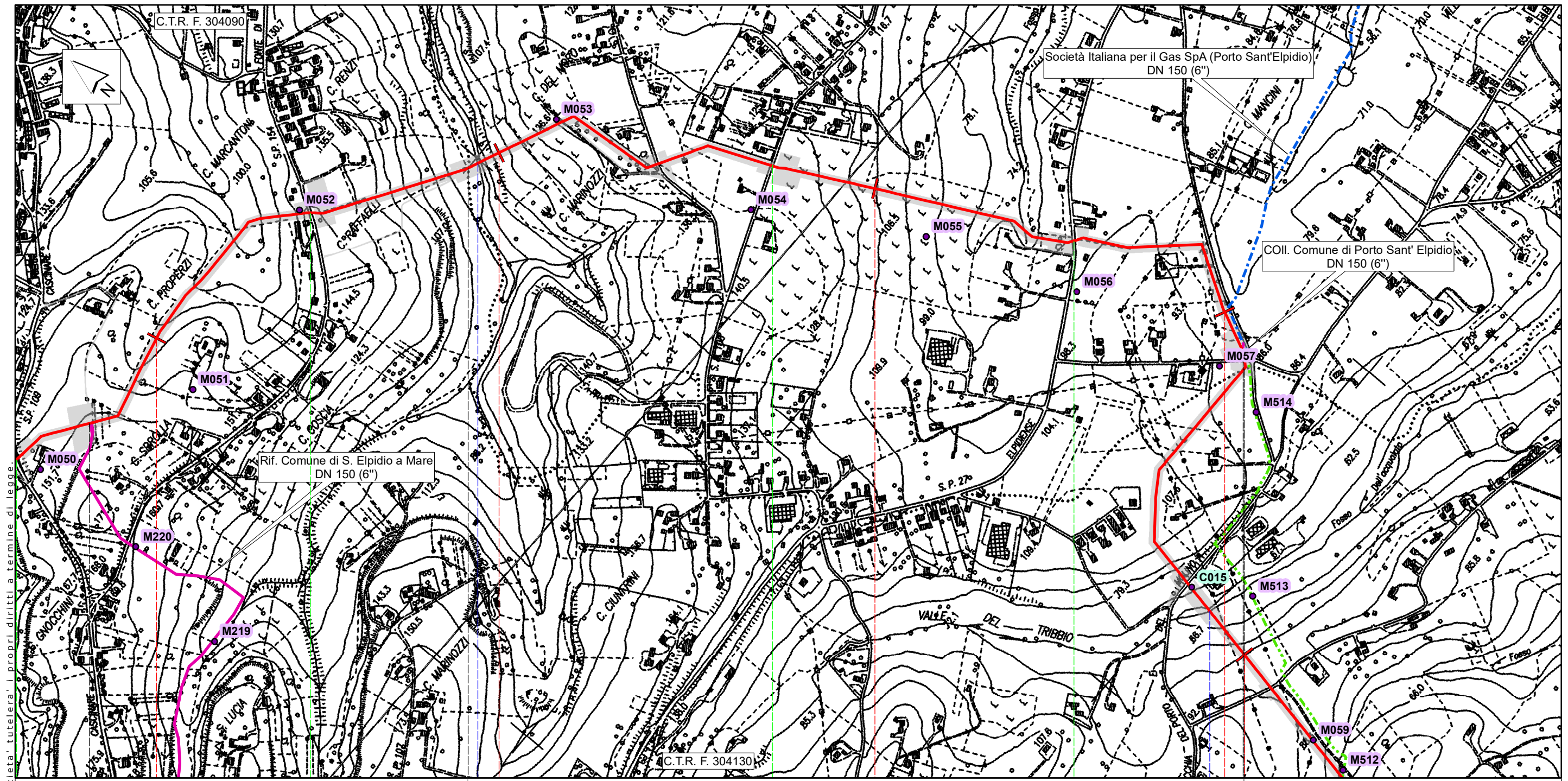
Torrente Ete Morto

Proprietario 
Progettista 

RIFACIMENTO METANODOTTO RAVENNA - CHIETI
TRATTO RECANATI - SAN BENEDETTO DEL TRONTO
DN 650 (26") - DP 75 bar
PLANIMETRIA GENERALE
CON UBICAZIONE INDAGINI

DISEGNO **LB-D-94703**
FOGLIO **9 di 54**
REVISIONE **0**
COMMESSA **023087-130**
SCALA **1:10.000**

Tavola
7



Il presente disegno e' di proprieta' aziendale - La Societa' tutelera' i propri diritti a termine di legge

C.T.R. F. 304090

Societa' Italiana per il Gas SpA (Porto Sant'Elpidio)
DN 150 (6")

COII. Comune di Porto Sant' Elpidio
DN 150 (6")

Rif. Comune di S. Elpidio a Mare
DN 150 (6")

C.T.R. F. 304130

Sant' Elpidio a Mare

Porto Sant Elpidio

Sant' Elpidio a Mare

FERMO

25

26

27

28 29

PIDI n.5 km 24,720

PIDS n.5.1 km 28,110

SP n.109 Cascinare

SP n.154 Fonte di Mare

SP n.108 Corvese

SP n.27 Elpidiense

Fosso Castellano

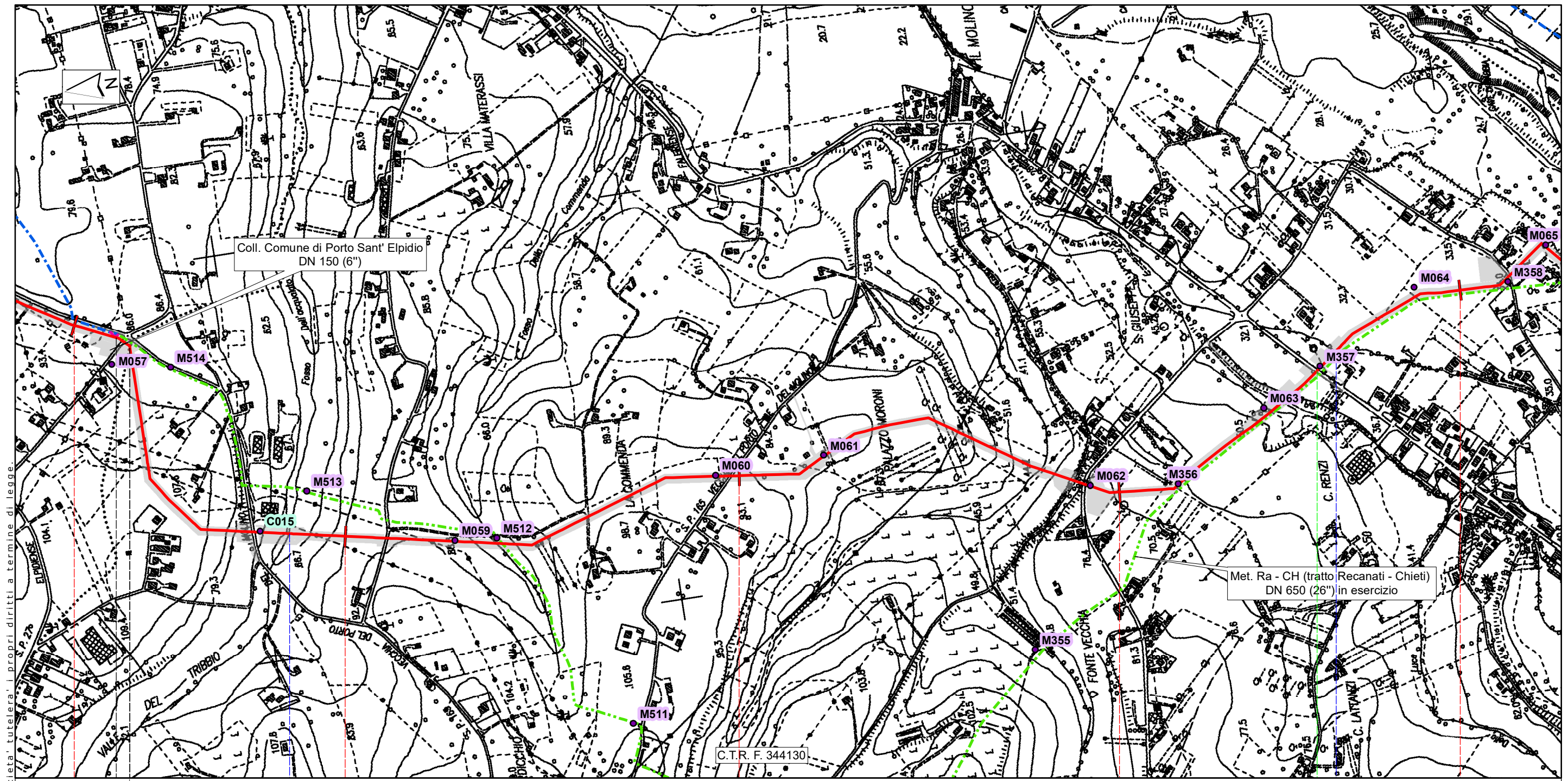
Fosso

Proprietario 
Progettista 

RIFACIMENTO METANODOTTO RAVENNA - CHIETI
TRATTO RECANATI - SAN BENEDETTO DEL TRONTO
DN 650 (26") - DP 75 bar
PLANIMETRIA GENERALE
CON UBICAZIONE INDAGINI

DISEGNO **LB-D-94703**
FOGLIO **10 di 54**
REVISIONE **0**
COMMESSA **023087-130**
SCALA **1:10.000**

Tavola
8



Porto Sant Elpidio Sant' Elpidio a Mare

FERMO

28 29 30 31 32

PIDS n.5.1 km 28,110

SP n.28 Faleriense

Fosso

Fosso del Molino

Proprietario 
 Progettista 

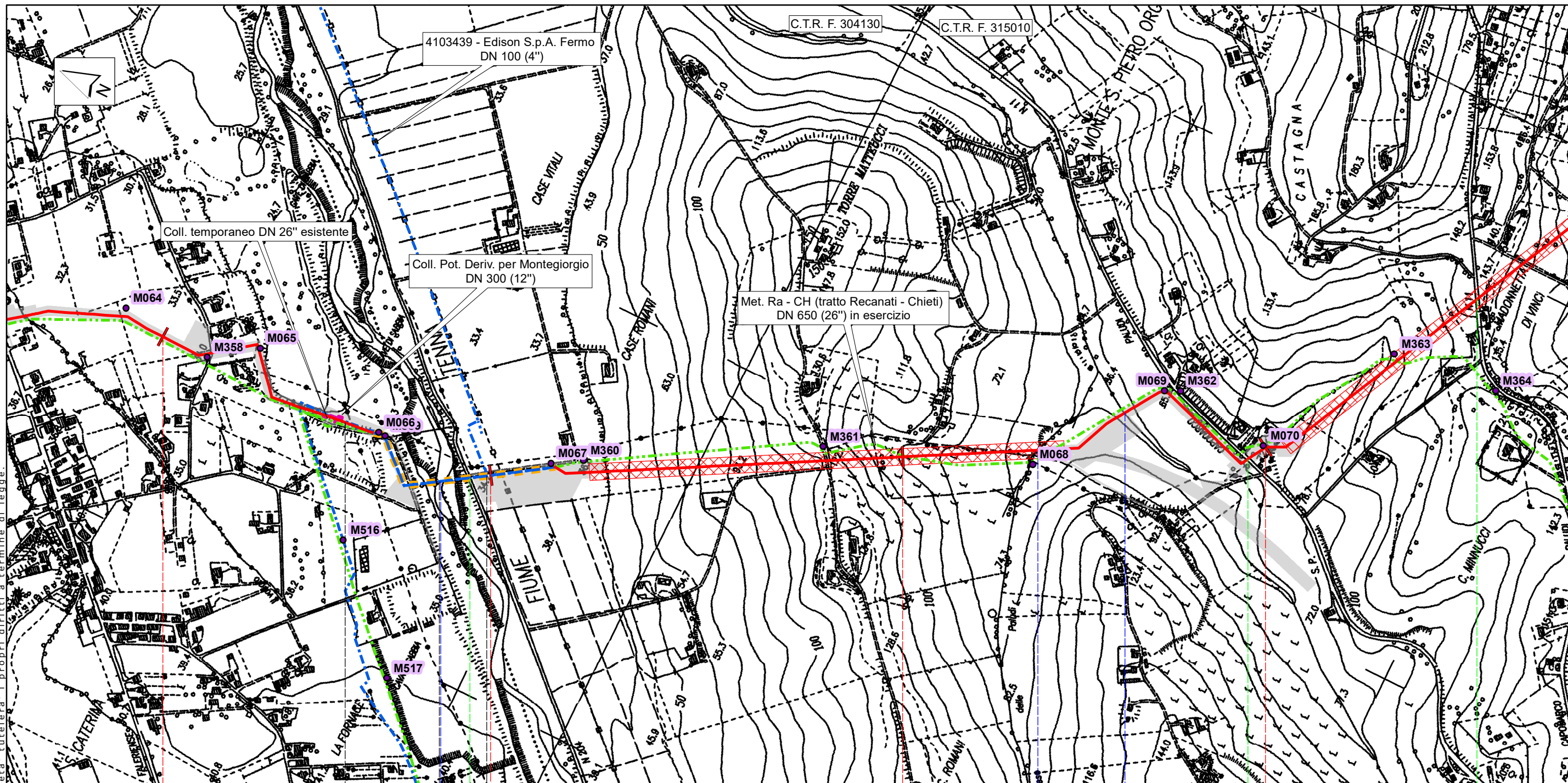
RIFACIMENTO METANODOTTO RAVENNA - CHIETI
 TRATTO RECANATI - SAN BENEDETTO DEL TRONTO
 DN 650 (26") - DP 75 bar
 PLANIMETRIA GENERALE
 CON UBICAZIONE INDAGINI

DISEGNO **LB-D-94703**
 FOGLIO **11 di 54**
 REVISIONE **0**
 COMMESSA **023087-130**
 SCALA **1:10.000**

Tavola
9

Il presente disegno e' di proprieta' aziendale - La Societa' tutela i propri diritti a termine di legge

Il presente disegno e' di proprieta' aziendale - La Societa' tutelera' i propri diritti a termine di legge.



Sant'Elpidio a Mare

Fermo

FERMO

32

33

34

35

km 32,635

km 33,160

Tratto di tubazione esistente da mantenere in esercizio
(tratto dove posare il solo cavo telecomando) con TOC su Fiume Tenna

PIDI n.6 con reg. 70/35 temp. su 26" km 32,560

PIDS esistente 4103439/0.1 (PIDS 6.1) km 32,990

SP n.204 Via del Commercio

SP n.11 Capodarco - Paludi

SP n.11 Capodarco - Paludi

Fiume Tenna

Fosso

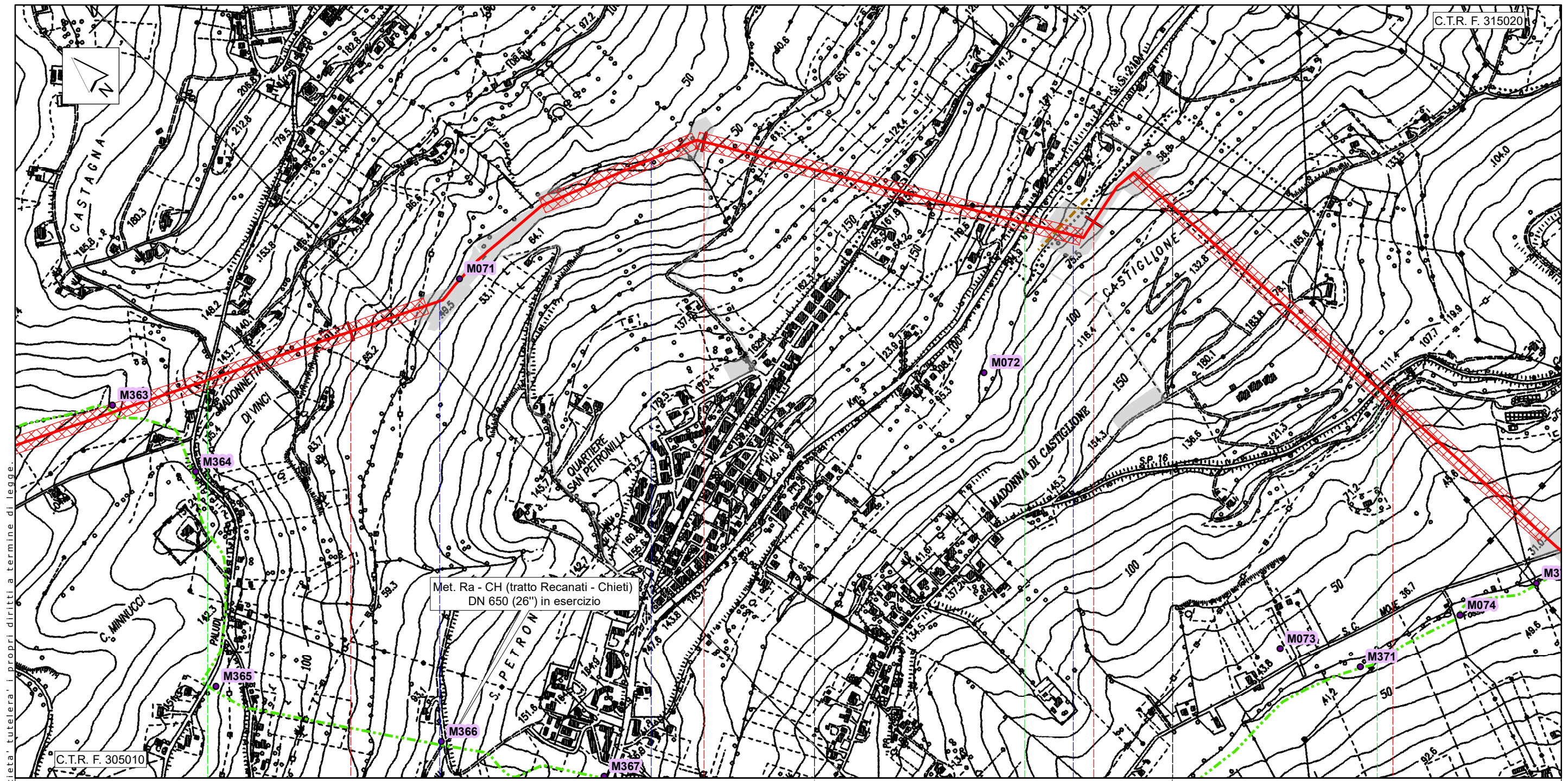
Fosso delle Paludi

Proprietario 
Progettista 

RIFACIMENTO METANODOTTO RAVENNA - CHIETI
TRATTO RECANATI - SAN BENEDETTO DEL TRONTO
DN 650 (26") - DP 75 bar
PLANIMETRIA GENERALE
CON UBICAZIONE INDAGINI

DISEGNO **LB-D-94703**
FOGLIO **12 di 54**
REVISIONE **0**
COMMESSA **023087-130**
SCALA **1:10.000**

Tavola
10





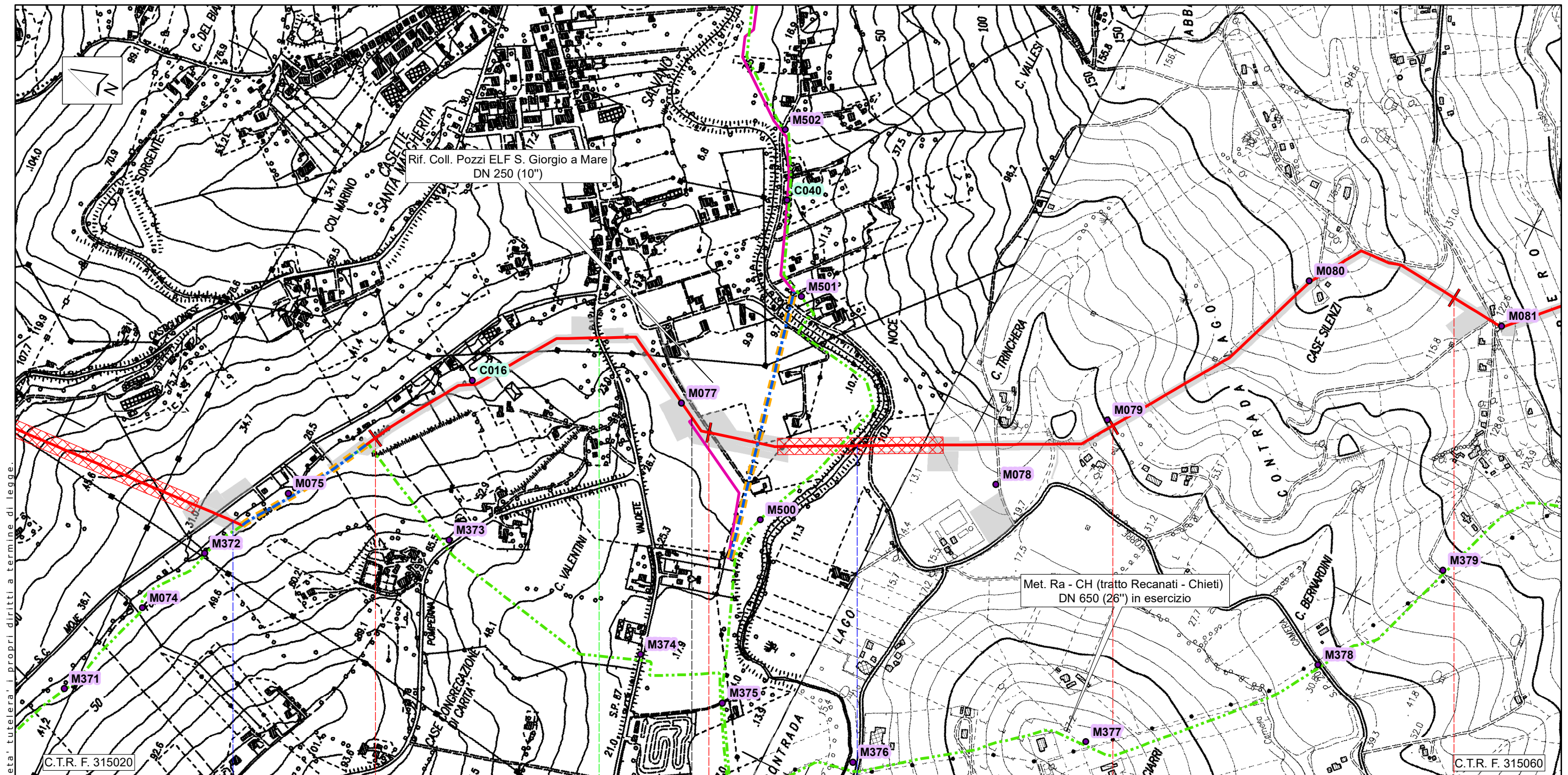
Il presente disegno e' di proprieta' aziendale - La Societa' tutelera' i propri diritti a termine di legge.

Fermo Porto San Giorgio Fermo

36 37 38 39

SP n.11 Capodarco - Paludi Fosso di Valle Fosso di Valle Fosso S.Petronilla SP n.239 SP n.16 Castiglione

Proprietario  Progettista 	RIFACIMENTO METANODOTTO RAVENNA - CHIETI TRATTO RECANATI - SAN BENEDETTO DEL TRONTO DN 650 (26") - DP 75 bar		DISEGNO LB-D-94703 FOGLIO 13 di 54 REVISIONE 0 COMMESSA 023087-130 SCALA 1:10.000	Tavola 11
	PLANIMETRIA GENERALE CON UBICAZIONE INDAGINI			



Il presente disegno e' di proprieta' aziendale - La Societa' tutelera' i propri diritti a termine di legge.

Fermo

FERMO

40

41

42

43

km 39,615 km 39,975

Tratto di tubazione esistente da mantenere in esercizio
(tratto dove posare il solo cavo telecomando)

PIDI n.7 km 40,940

SP n.87 Valdete

Fosso delle Moglie

Torrente Ete

Proprietario

Progettista

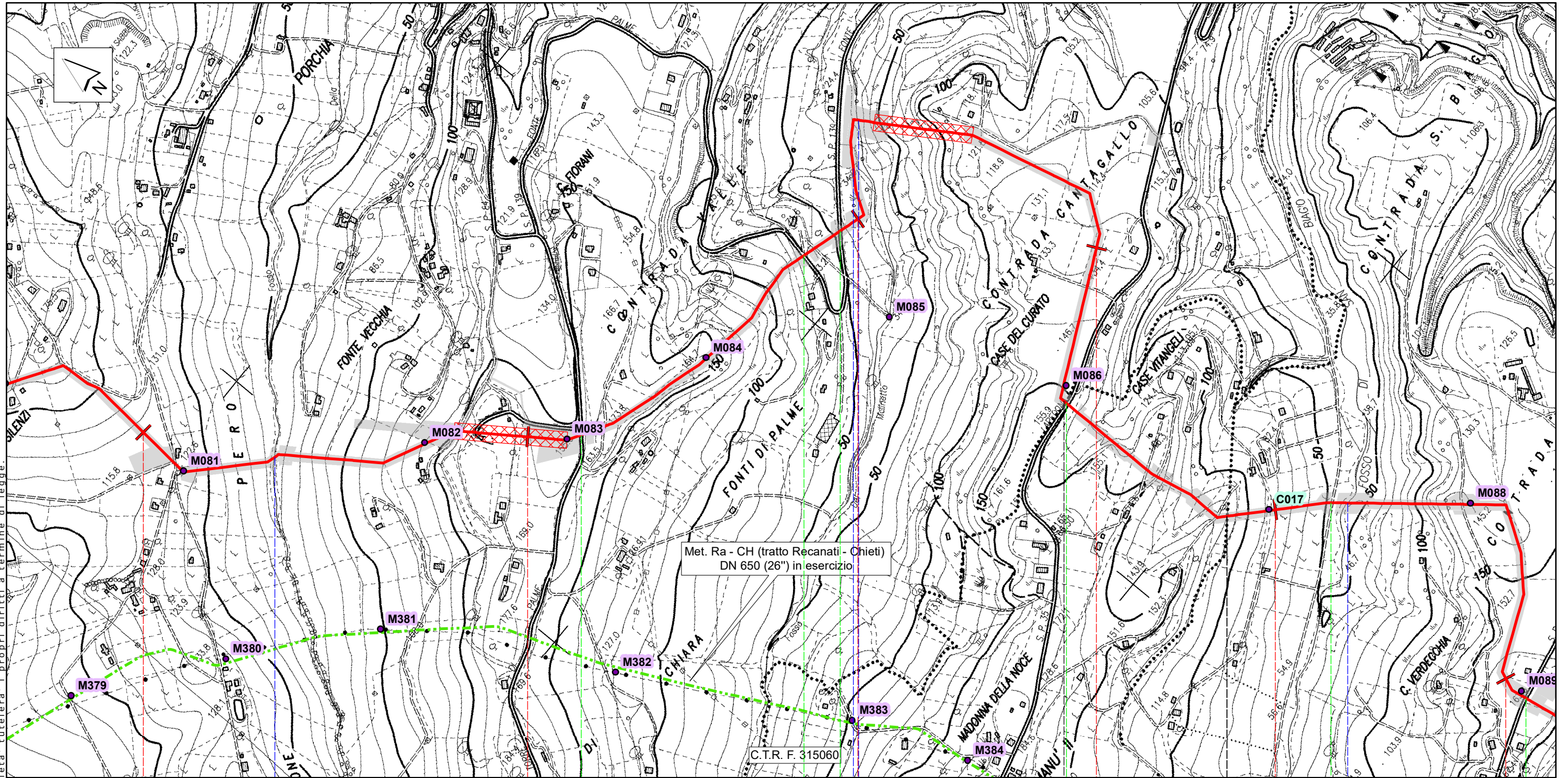
RIFACIMENTO METANODOTTO RAVENNA - CHIETI
TRATTO RECANATI - SAN BENEDETTO DEL TRONTO
DN 650 (26") - DP 75 bar

PLANIMETRIA GENERALE
CON UBICAZIONE INDAGINI

DISEGNO **LB-D-94703**
FOGLIO **14 di 54**
REVISIONE **0**
COMMESSA **023087-130**
SCALA **1:10.000**

Tavola
12

Il presente disegno e' di proprieta' aziendale - La Societa' tutelera' i propri diritti a termine di legge.



Fermo

Lapedona

Altidona

FERMO

43

44

45

46

47

48

SP n.84 Torre di Palme

SP n.35 Lapedona

SP n.255 San Biagio

SP n.2 Altidona

Fosso della Torre

Fosso Cugnolo

Fosso Cugnolo

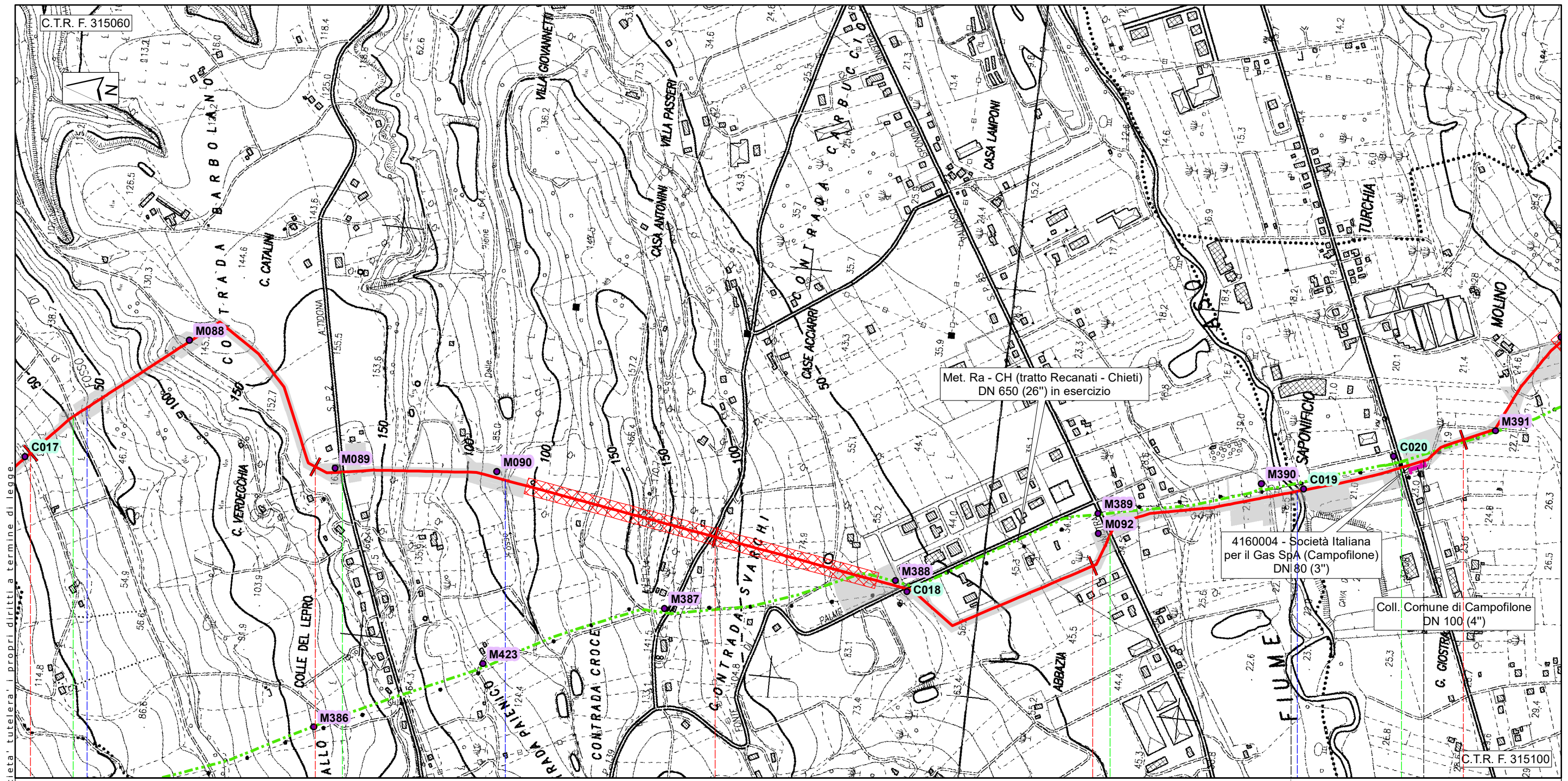
Fosso di San Biagio

Proprietario 
 Progettista 

RIFACIMENTO METANODOTTO RAVENNA - CHIETI
 TRATTO RECANATI - SAN BENEDETTO DEL TRONTO
 DN 650 (26") - DP 75 bar
 PLANIMETRIA GENERALE
 CON UBICAZIONE INDAGINI

DISEGNO **LB-D-94703**
 FOGLIO **15 di 54**
 REVISIONE **0**
 COMMESSA **023087-130**
 SCALA **1:10.000**

Tavola
13



Il presente disegno e' di proprieta' aziendale - La Societa' tutelera' i propri diritti a termine di legge

Altidona FERMO Campofilone

47 48 49 50 51

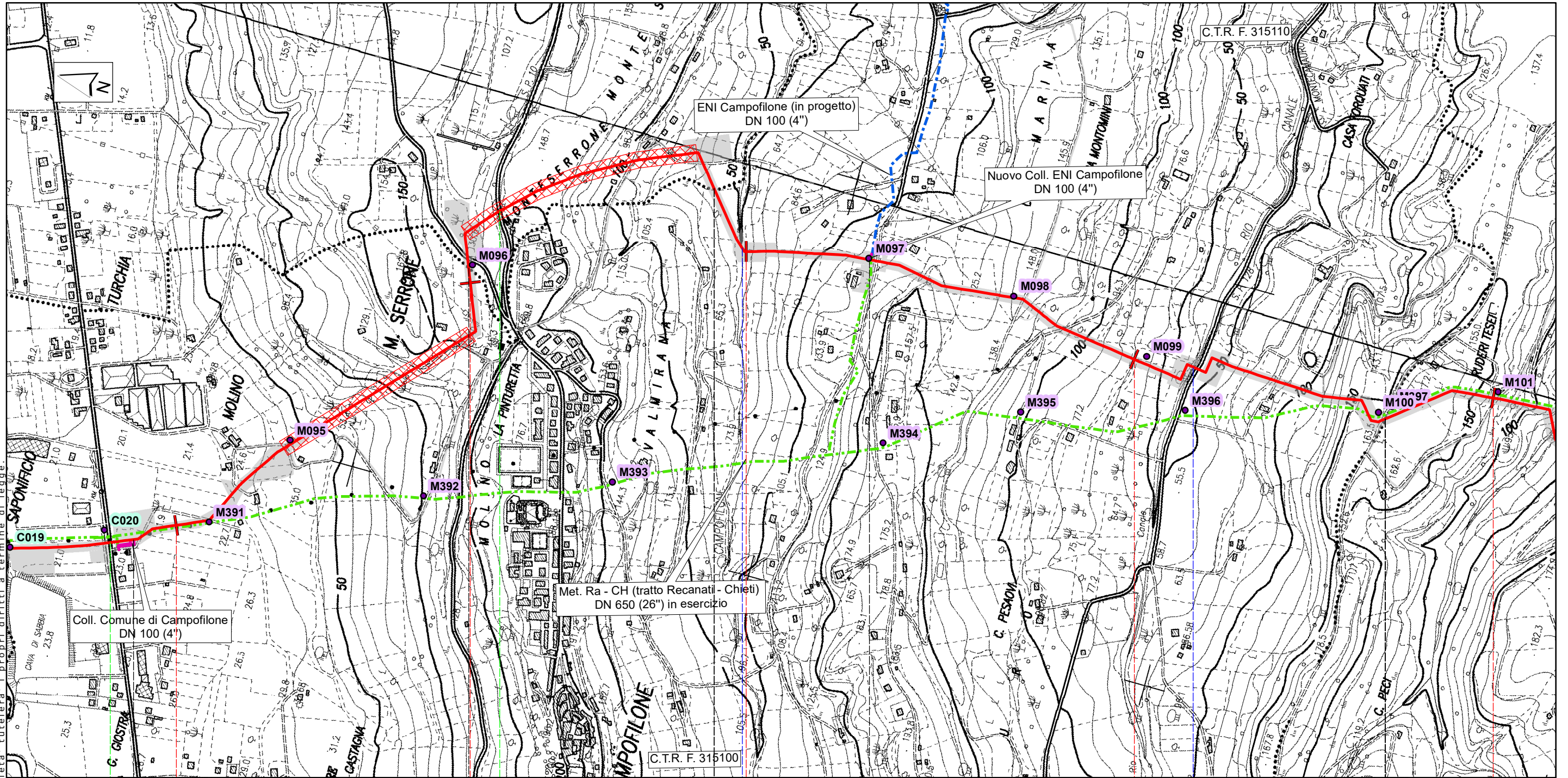
PIDI n.8 km 50,890

| SP n.255 San Biagio
| SP n.2 Altidona
| SP n.85 Valdaso sponda sinistra
| SP n.238 Via Val d'Aso

| Fosso di San Biagio
| Fosso delle Piene
| Fiume Aso

Proprietario Progettista	RIFACIMENTO METANODOTTO RAVENNA - CHIETI TRATTO RECANATI - SAN BENEDETTO DEL TRONTO DN 650 (26") - DP 75 bar		DISEGNO LB-D-94703 FOGLIO 16 di 54 REVISIONE 0 COMMESSA 023087-130 SCALA 1:10.000	Tavola 14
	PLANIMETRIA GENERALE CON UBICAZIONE INDAGINI			

Il presente disegno e' di proprieta' aziendale - La Societa' tutelera' i propri diritti a termine di legge



Campofilone

Pedaso

Campofilone

Massignano

FERMO

ASCOLI PICENO

51

52

53

54

55

PIDI n.8 km 50,890

PIDS n.8.1 km 53,305

SP n.238 Via Val d'Aso

SP n.10 Campofilone

Fosso di Campofilone

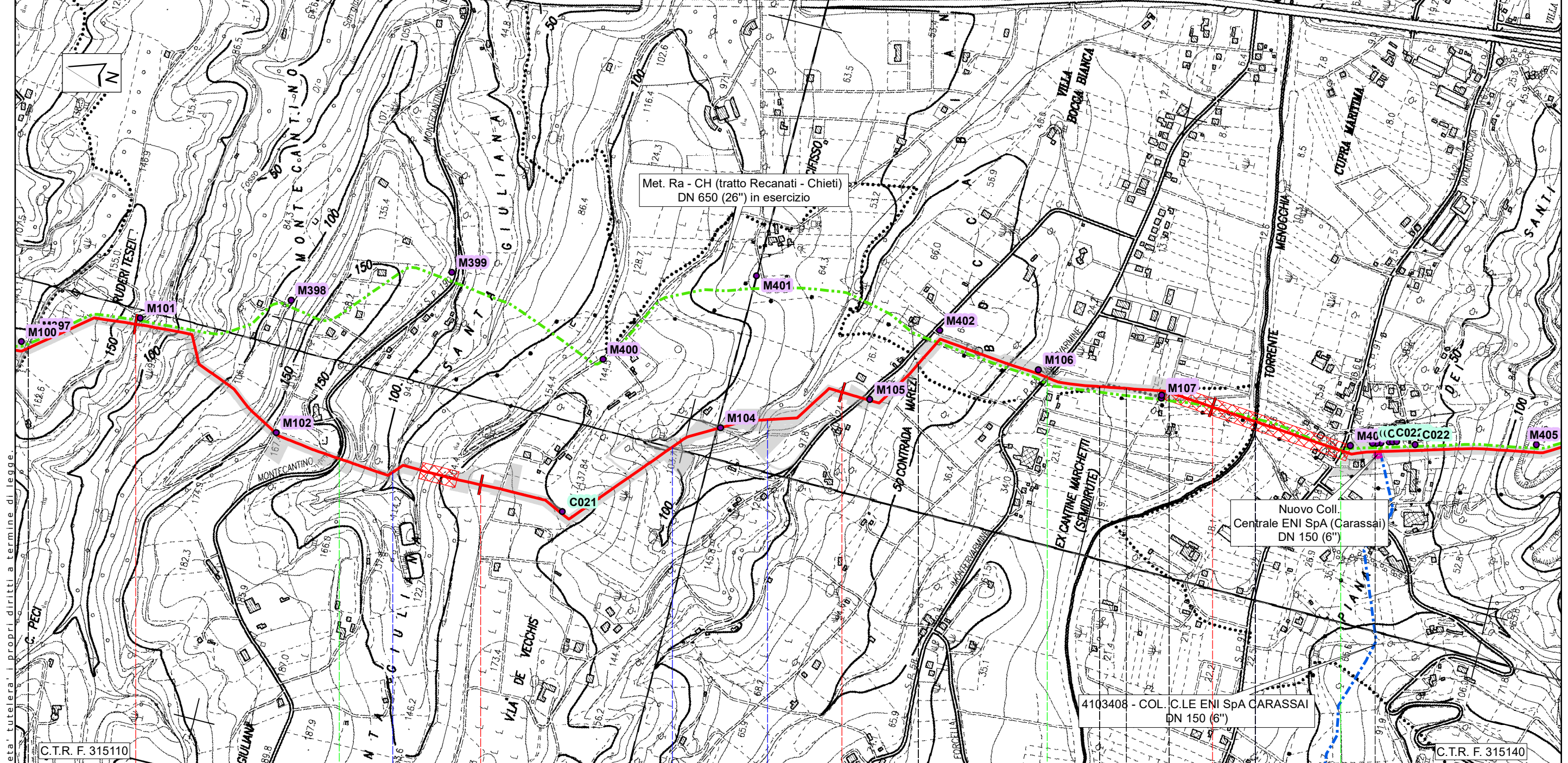
Rio Canale

Proprietario 
 Progettista 

RIFACIMENTO METANODOTTO RAVENNA - CHIETI
 TRATTO RECANATI - SAN BENEDETTO DEL TRONTO
 DN 650 (26") - DP 75 bar
 PLANIMETRIA GENERALE
 CON UBICAZIONE INDAGINI

DISEGNO **LB-D-94703**
 FOGLIO **17 di 54**
 REVISIONE **0**
 COMMESSA **023087-130**
 SCALA **1:10.000**

Tavola
15



Campofilone Massignano Cupra Marittima Massignano Cupra Marittima Massignano Cupra Marittima Cupra Marittima

FERMO ASCOLI PICENO

55

56

57

58

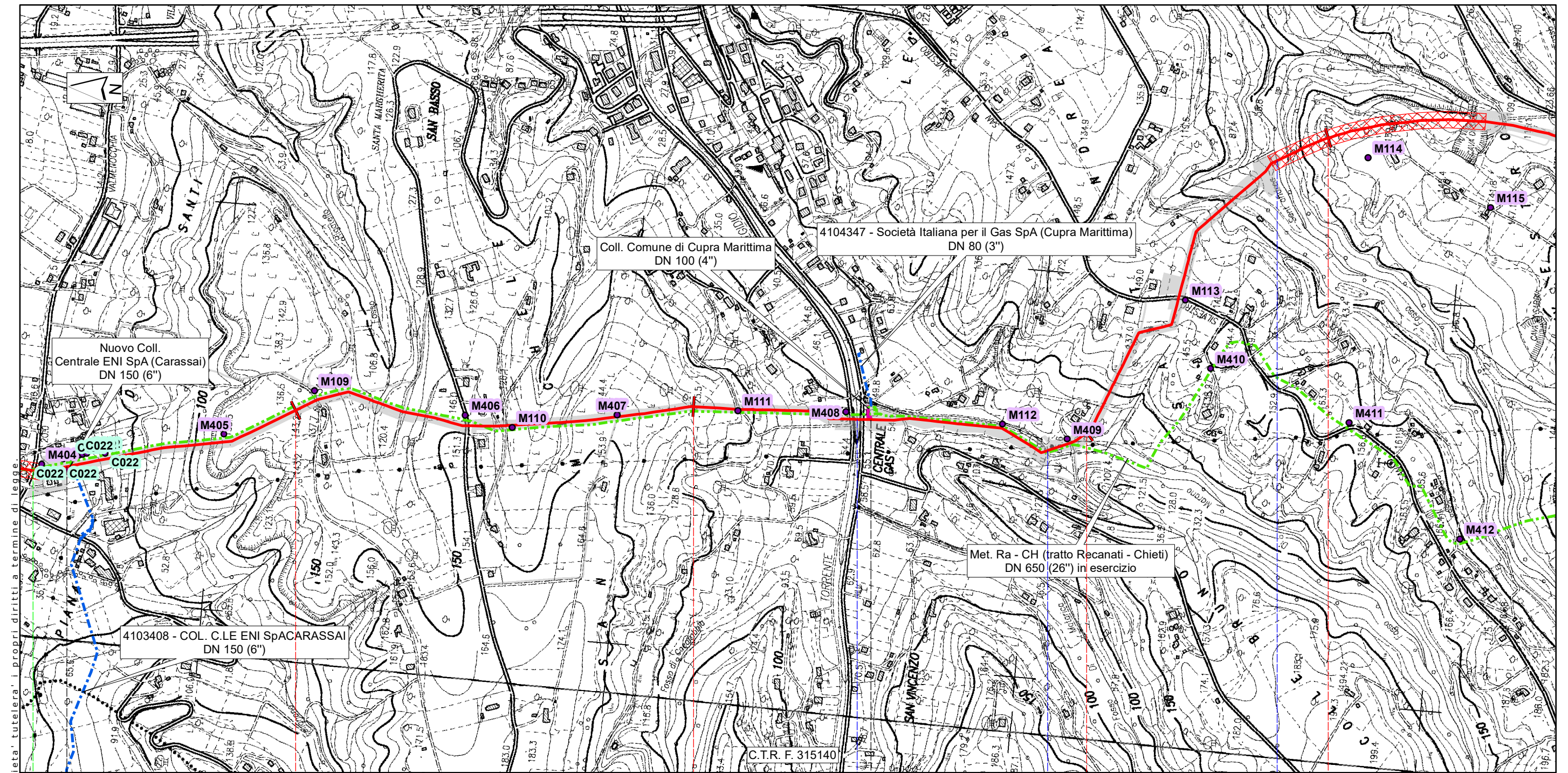
PIDI n.9 km 58,420

SP n.190 Montecantino SP n.58 Montevarmine SP n.91 Valmenocchia

Fosso Fosso delle Reti (1° attr.) Fosso delle Reti (2° attr.) Torrente Menocchia

Proprietario Progettista 	RIFACIMENTO METANODOTTO RAVENNA - CHIETI TRATTO RECANATI - SAN BENEDETTO DEL TRONTO DN 650 (26") - DP 75 bar		DISEGNO LB-D-94703 FOGLIO 18 di 54 REVISIONE 0 COMMESSA 023087-130 SCALA 1:10.000	Tavola 16
	PLANIMETRIA GENERALE CON UBICAZIONE INDAGINI			

Il presente disegno e' di proprieta' aziendale - La Societa' tutelera' i propri diritti a termine di legge.



Il presente disegno e' di proprieta' aziendale - La Societa' tutelera' i propri diritti a termine di legge

Cupra Marittima

ASCOLI PICENO

59

60

61

62

PIDI n.9 km 58,42

PIDA/PIDS n.9.1 km 60,440

SP n.91 Valmenocchia

Fosso Sant'Egidio

Fosso di Marano

Fosso

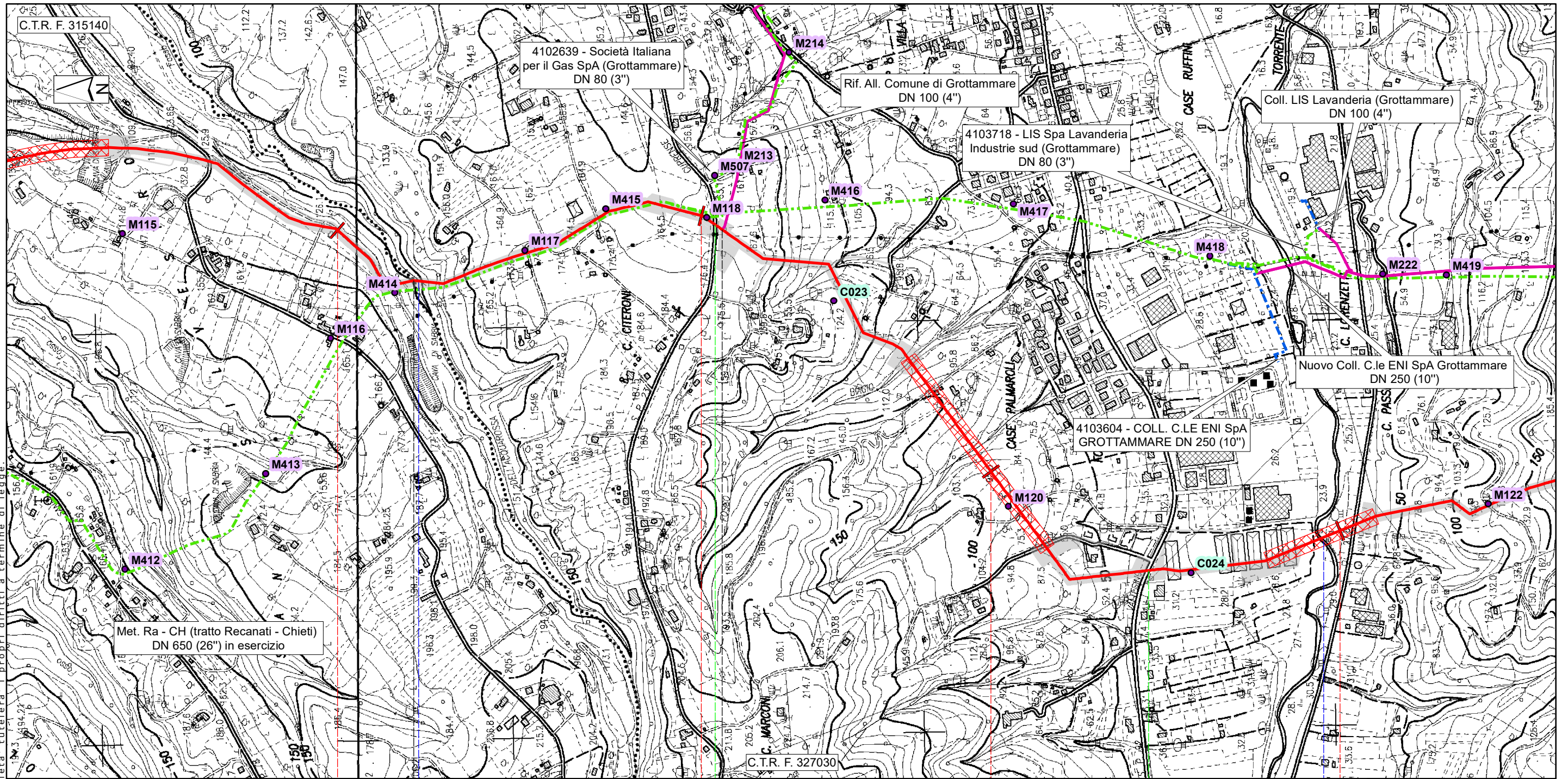
Proprietario 
Progettista 

RIFACIMENTO METANODOTTO RAVENNA - CHIETI
TRATTO RECANATI - SAN BENEDETTO DEL TRONTO
DN 650 (26") - DP 75 bar
PLANIMETRIA GENERALE
CON UBICAZIONE INDAGINI

DISEGNO **LB-D-94703**
FOGLIO **19 di 54**
REVISIONE **0**
COMMESSA **023087-130**
SCALA **1:10.000**

Tavola
17

Il presente disegno e' di proprieta' aziendale - La Societa' tutelera' i propri diritti a termine di legge



Cupra Marittima

Grottammare

ASCOLI PICENO

63

64

65

66

⚡ PIDS n.9.2 km 64,065

SP n.23 Cuprese

SP n.92 Valtestino

Fosso dell'Acqua Rossa

Torrente Tesino

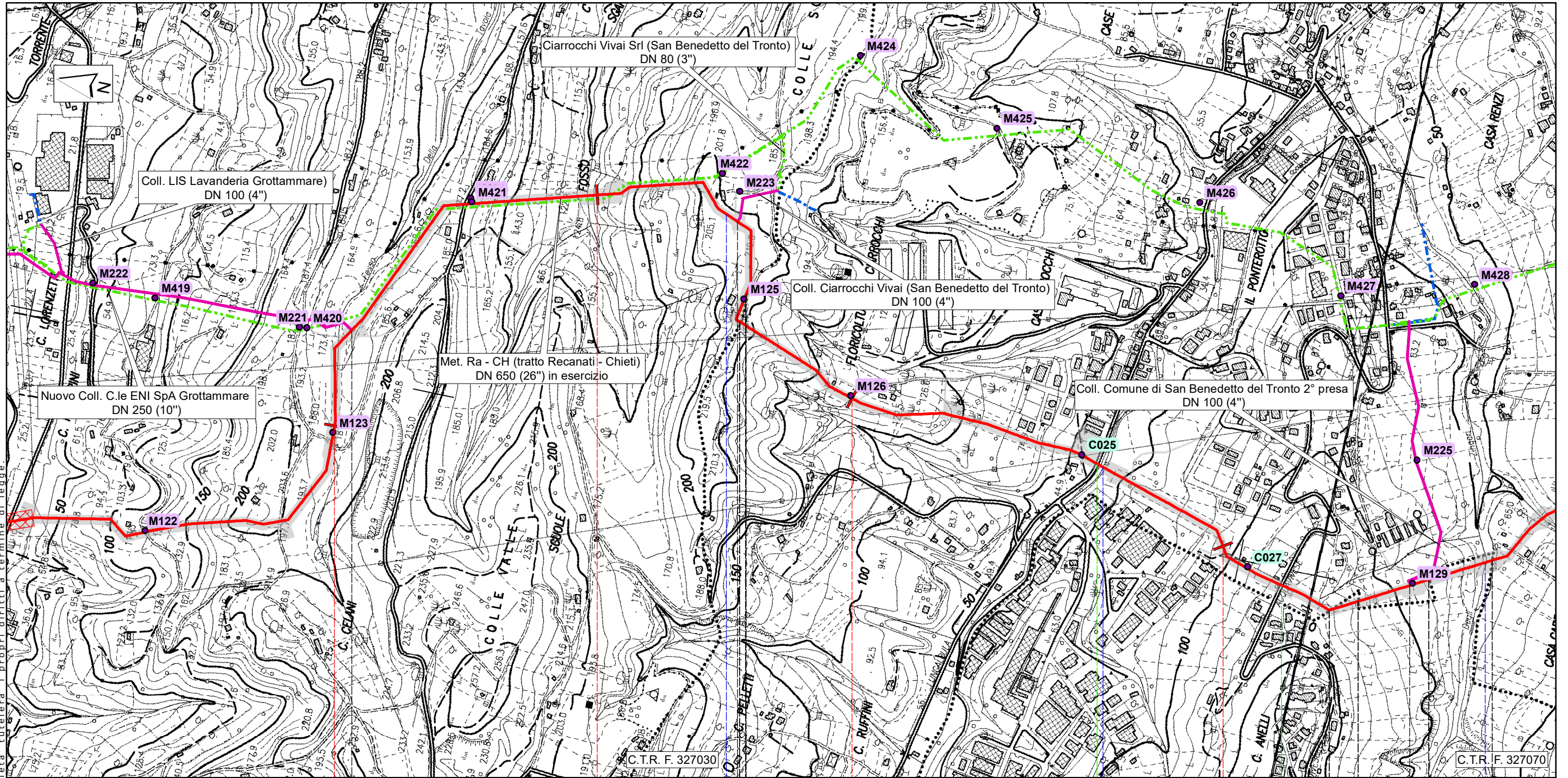
Proprietario 
 Progettista 

RIFACIMENTO METANODOTTO RAVENNA - CHIETI
 TRATTO RECANATI - SAN BENEDETTO DEL TRONTO
 DN 650 (26") - DP 75 bar
 PLANIMETRIA GENERALE
 CON UBICAZIONE INDAGINI

DISEGNO **LB-D-94703**
 FOGLIO **20 di 54**
 REVISIONE **0**
 COMMESSA **023087-130**
 SCALA **1:10.000**

Tavola
18

Il presente disegno e' di proprieta' aziendale - La Societa' tutelera' i propri diritti a termine di legge



Grottammare San Benedetto del Tronto Grottammare San Benedetto del Tronto Acquaviva Picena Acquaviva Picena
San Benedetto del T. San Benedetto del T.

ASCOLI PICENO

67 68 69 70

▶ PIDI n.10 km 67,250

▶ PIDS n.10.1 km 68,395

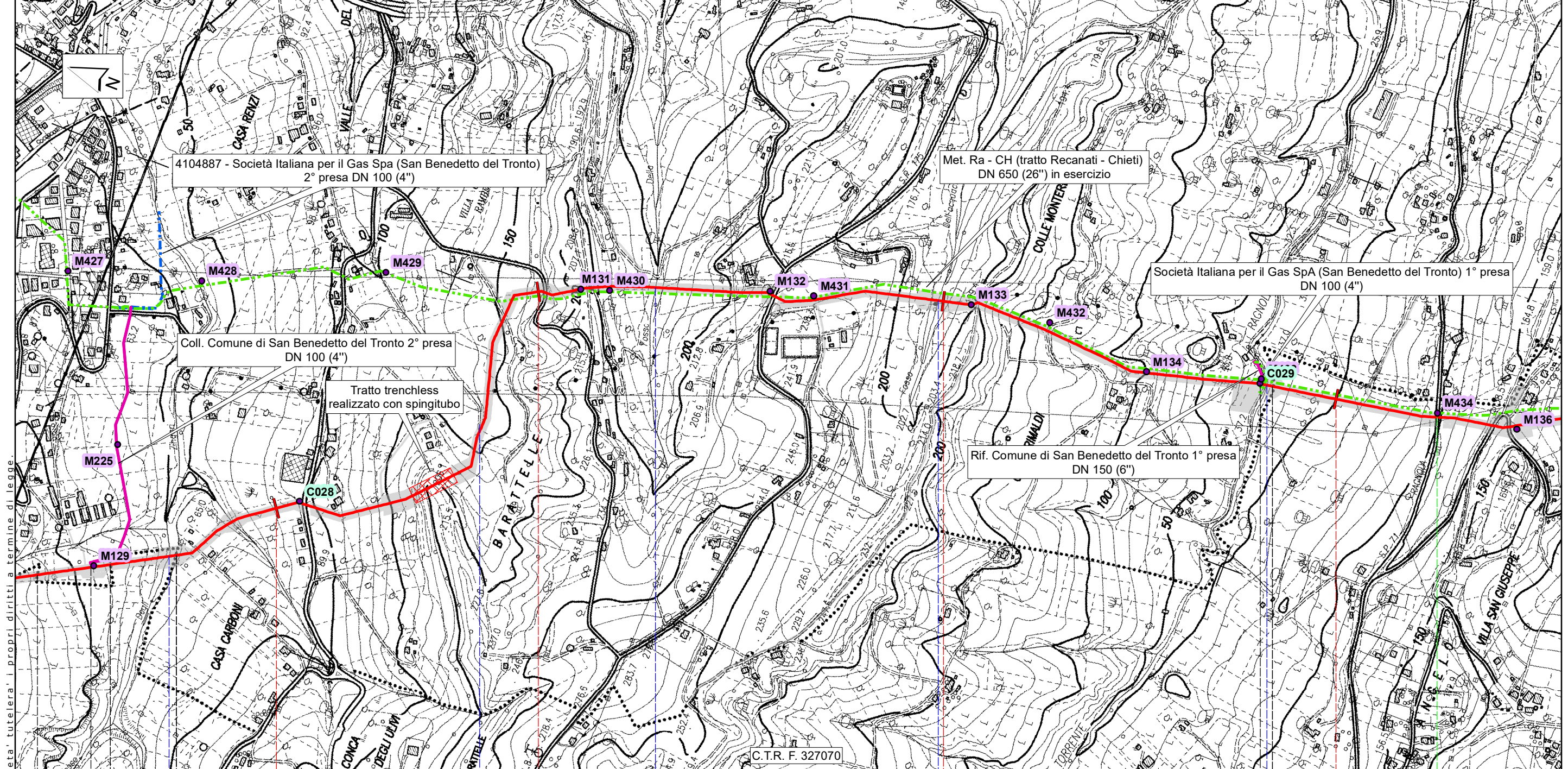
▶ PIDI n.11 km 70,515

Fosso Sgariglia Fosso dell'Albula Fosso degli Zingari
SP n.36 Lungalbula SP n.1 Rosso Piceno Superiore

Proprietario Progettista

RIFACIMENTO METANODOTTO RAVENNA - CHIETI
TRATTO RECANATI - SAN BENEDETTO DEL TRONTO
DN 650 (26") - DP 75 bar
PLANIMETRIA GENERALE
CON UBICAZIONE INDAGINI

DISEGNO	LB-D-94703	Tavola
FOGLIO	21 di 54	19
REVISIONE	0	
COMMESSA	023087-130	
SCALA	1:10.000	



Acquaviva Picena Acquaviva Picena San Benedetto del T. San Benedetto del Tronto Montepredone

ASCOLI PICENO

71

72

73

74

PIDI n.11 km 70,515

PIDA/PIDS n.11.1 km 74,000

SP n.71 Ragnola

Fosso degli Zingari

Fosso Valle del Forno

Fosso delle Fornaci

Fosso dell'Acquachiarra

Fosso

Proprietario
 Progettista

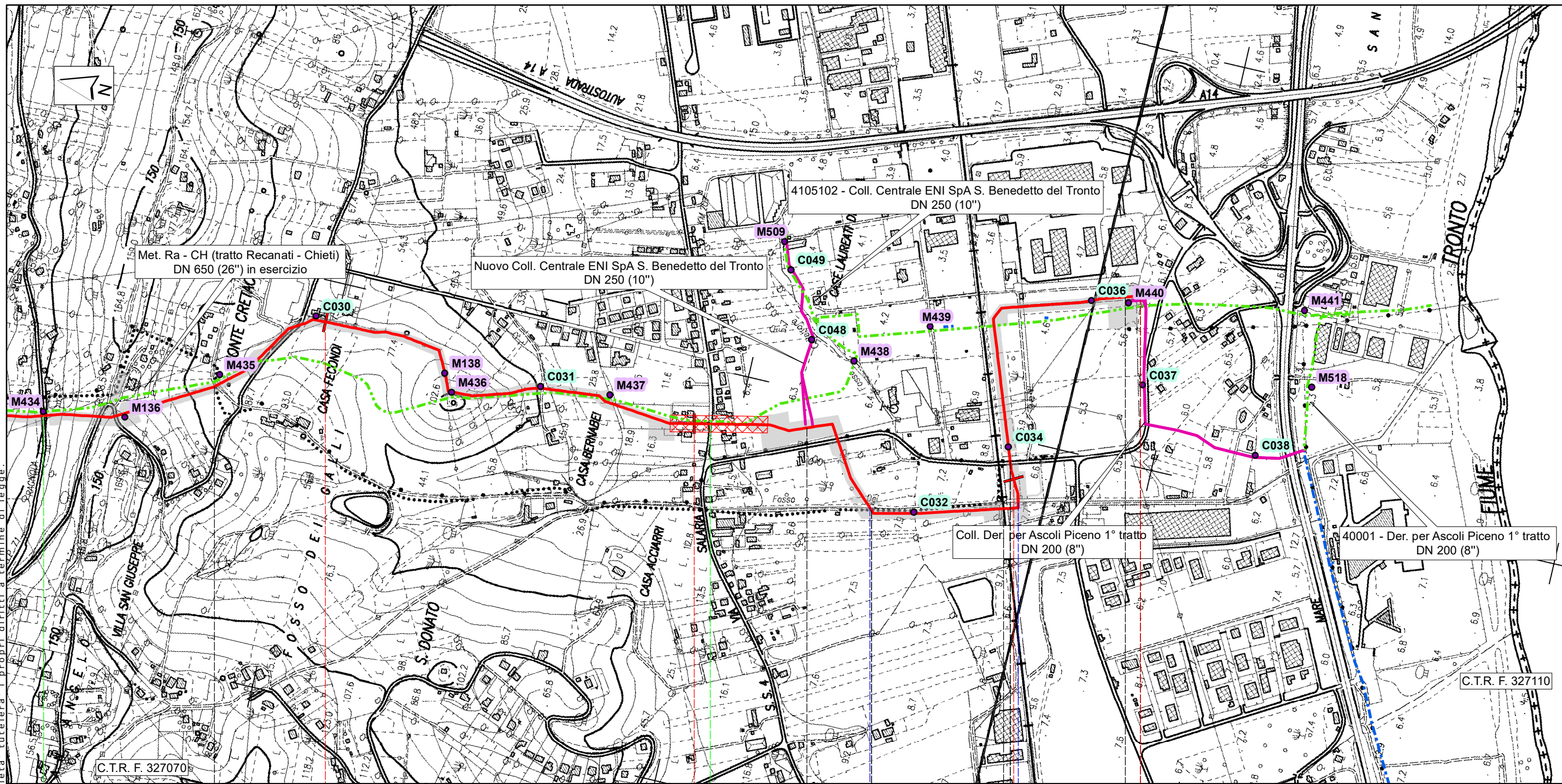
RIFACIMENTO METANODOTTO RAVENNA - CHIETI
 TRATTO RECANATI - SAN BENEDETTO DEL TRONTO
 DN 650 (26") - DP 75 bar
 PLANIMETRIA GENERALE
 CON UBICAZIONE INDAGINI

DISEGNO **LB-D-94703**
 FOGLIO **22 di 54**
 REVISIONE **0**
 COMMESSA **023087-130**
 SCALA **1:10.000**

Tavola **20**

Il presente disegno e' di proprieta' aziendale - La Societa' tutelera' i propri diritti a termine di legge.

Il presente disegno e' di proprieta' aziendale - La Societa' tutelera' i propri diritti a termine di legge.



Proprietario Progettista	RIFACIMENTO METANODOTTO RAVENNA - CHIETI TRATTO RECANATI - SAN BENEDETTO DEL TRONTO DN 650 (26'') - DP 75 bar	DISEGNO LB-D-94703 FOGLIO 23 di 54 REVISIONE 0 COMMESSA 023087-130 SCALA 1:10.000	Tavola 21
	PLANIMETRIA GENERALE CON UBICAZIONE INDAGINI		