STRADA BT05

"TRATTO B"
DA NODO A BT05.

REGIONE AUTONOMA DELLA SARDEGNA

PROVINCE DI NUORO E SASSARI

COMUNE DI BITTI

COMUNE DI BUDUSO'

PROGETTO PER LA REALIZZAZIONE DEL PARCO EOLICO "BITTI - TERENASS"

Potenza complessiva 37,2 MW

PROGETTO DEFINITIVO

DELL'IMPIANTO, DELLE OPERE CONNESSE E DELLE INFRASTRUTTURE INDISPENSABILI

PA-Tav.11-5B

Planimetria Strada BT05

Fase cantiere

COMMITTENTE

GREEN ENERGY SARDEGNA 2 S.r.L.

Piazza del Grano 3
39100 Bolzano, Italia

GRUPPO DI LAVORO

Ing. Giorgio Floris: Coordinatore e progettista opere civili, elettriche e sottostazione
Geom. Michele Ian: Collaborazione progettazione parte civile, elettrica e sottostazione
Geom. Francesco Troncia: rilievi, elaborazioni grafiche e progettazione catastale
Dott. Geol. Fausto Pani: relazione paesaggistica - Sia - studio geologico simulazioni fotografiche
Dott. Maurizio Meddis: relazione faunistica e piano di monitoraggio faunistico
Dott. For. Carlo Podda: relazione pedo agronomica e vegetazionale
Dott. For. Carlo Podda: relazione impatto acustico ante operam e bassa frequenza
Coll.ssa Archeo. Giuseppina Manca di Mores: relazione archeologica
Ing Vincenzo Pirina: calcoli strutturali
Ing. Giorgio Pisanu: collaborazione Prof. Gianluca Gatto: indagine su potenziali punti radio nell'ambito del parco
Ce.Pi.Sar.: piano monitoraggio chirotteri

SCALA:

FIRME

FLORIS GIORGIO
CN=FLORIS GIORGIO
O=ORDINE DEGLI INGEGNERI DELLA PROVINCIA DI NUORO
C=IT
2021.01.21 13:21:44 GMT+00:00

Rev.	Descrizione	Redatto	Verificato	Approvato	Data
00	Prima emissione				Luglio 2020
01	Integrazioni richieste VIA MAR Nota n.prot.31231 data 27/10/2020 e CC Ambiente della RAS prot.40394 data 15/11/2020				01/10/2021

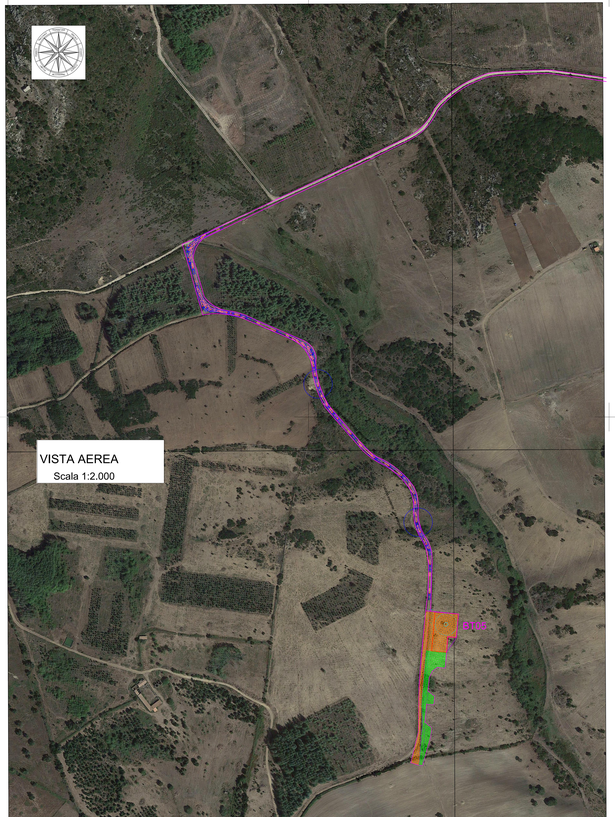

VISTA AERESA
Scala 1:2.000

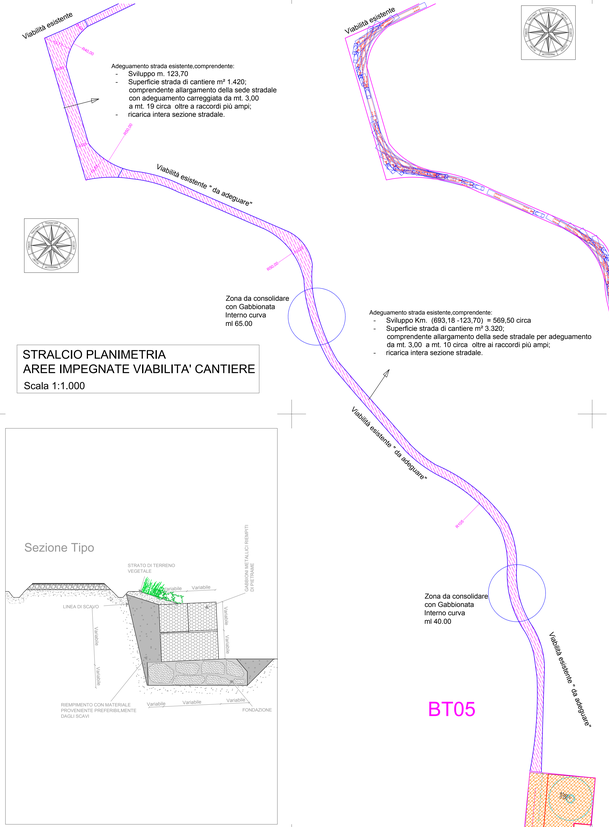

STRALCIO PLANIMETRIA
AREE IMPEGNATE VIABILITA' CANTIERE
Scala 1:1.000

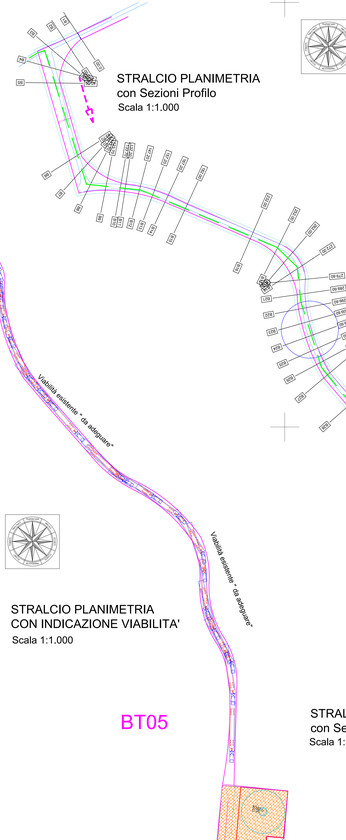

STRALCIO PLANIMETRIA
CON INDICAZIONE VIABILITA'
Scala 1:1.000

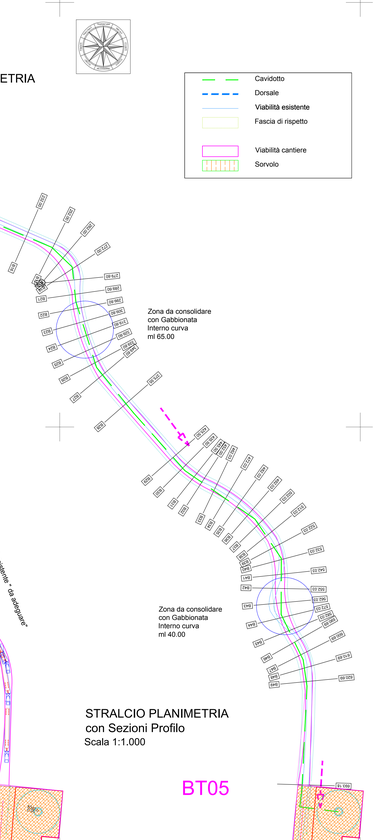

STRALCIO PLANIMETRIA
con Sezioni Profilo
Scala 1:1.000