

REGIONE AUTONOMA DELLA SARDEGNA
PROVINCE DI NUORO E SASSARI
 COMUNE DI BITTI COMUNE DI BUDDUSO

PROGETTO PER LA REALIZZAZIONE DEL PARCO EOLICO "BITTI - TERENASS"
 Potenza complessiva 37,2 MW

PROGETTO DEFINITIVO
 DELL'IMPIANTO, DELLE OPERE CONNESSE E DELLE INFRASTRUTTURE INDISPENSABILI

PA-Tav.15b **PLANIMETRIA TECNICA TIPOLOGIA E SVILUPPO CAVIDOTTO ATTRAVERSAMENTI STRADALI**

COMMITTENTE
GREEN ENERGY SARDEGNA 2 S.r.l.
 Piazza del Grano 3
 39100 Bolzano, Italia





GRUPPO DI LAVORO
 Ing. Giorgio Floris: Coordinatore e progettista opere civili, elettriche e sottostazione
 Geom. Michele Iai: Collaborazione progettazione parte civile, elettrica e sottostazione
 Geom. Francesco Tronca: rilievi, elaborazioni grafiche e progettazione catastale
 Dott. Geol. Fausto Piani: relazione paesaggistica - Sia - studio geologico simulazioni fotografiche
 Dott. Maurizio Medda: relazione faunistica e piano di monitoraggio faunistico
 Dott. For. Carlo Poggi: relazione pedo agronomica e vegetazionale
 Dott. For. Carlo Poggi: relazione impatto acustico ante operam e bassa frequenza
 Dott.ssa Archen: Giuseppina Manca di Mores: relazione archeologica
 Ing. Vincenzo Pinna: calcoli strutturali
 Ing. Michele Losto, consulente scientifico Prof. Gianluca Gatto: relazione sui principali ponti radio nell'area del parco
 Ce.Pi.Sar.: piano monitoraggio chironteri

SCALA:
1:10.000




FIRME

Rev.	Descrizione	Redatto	Verificato	Approvato	Data
00	Prima emissione				Luglio 2020
01	Integrations MIBACT DG ABAP serv.VI prot.31225 data 27/10/2020 e DG Ambiente d.616 M4S prot.31036 data 30/11/2020				01/10/2021







LEGENDA


-  STRADA STATALE 389
-  STRADA PROVINCIALE 50
-  STRADA BITTI - MAMONE
-  AEROGENERATORI

INTERFERENZE CON VIABILITA' PRINCIPALE


-  1 ATTRAVERSAMENTO CAV. BT08-BT09 **STRADA BITTI - MAMONE**
-  2 ATTRAVERSAMENTO CAV. BT11-BT07 **STRADA PROVINCIALE 50**
-  3 ATTRAVERSAMENTO DORSALE MT **STRADA STATALE 389**

INDIVIDUAZIONE POSIZIONI DI POSA LINEE MT

-  DORSALE SU CUNETTA VIABILITA' ACCESSO SOTTOSTAZIONE
-  DORSALE SU CUNETTA S.S. / S.P.
-  DORSALE SU CUNETTA STRADA PRIVATA
-  DORSALE SU CUNETTA STRADA PENETRAZIONE AGRARIA
-  CAVIDOTTO SU CUNETTA S.S. / S.P.
-  CAVIDOTTO SU CUNETTA STRADA PRIVATA / CAMPO

-  CABINA DI SMISTAMENTO

OPERE DI RETE

-  SOTTOSTAZIONE

