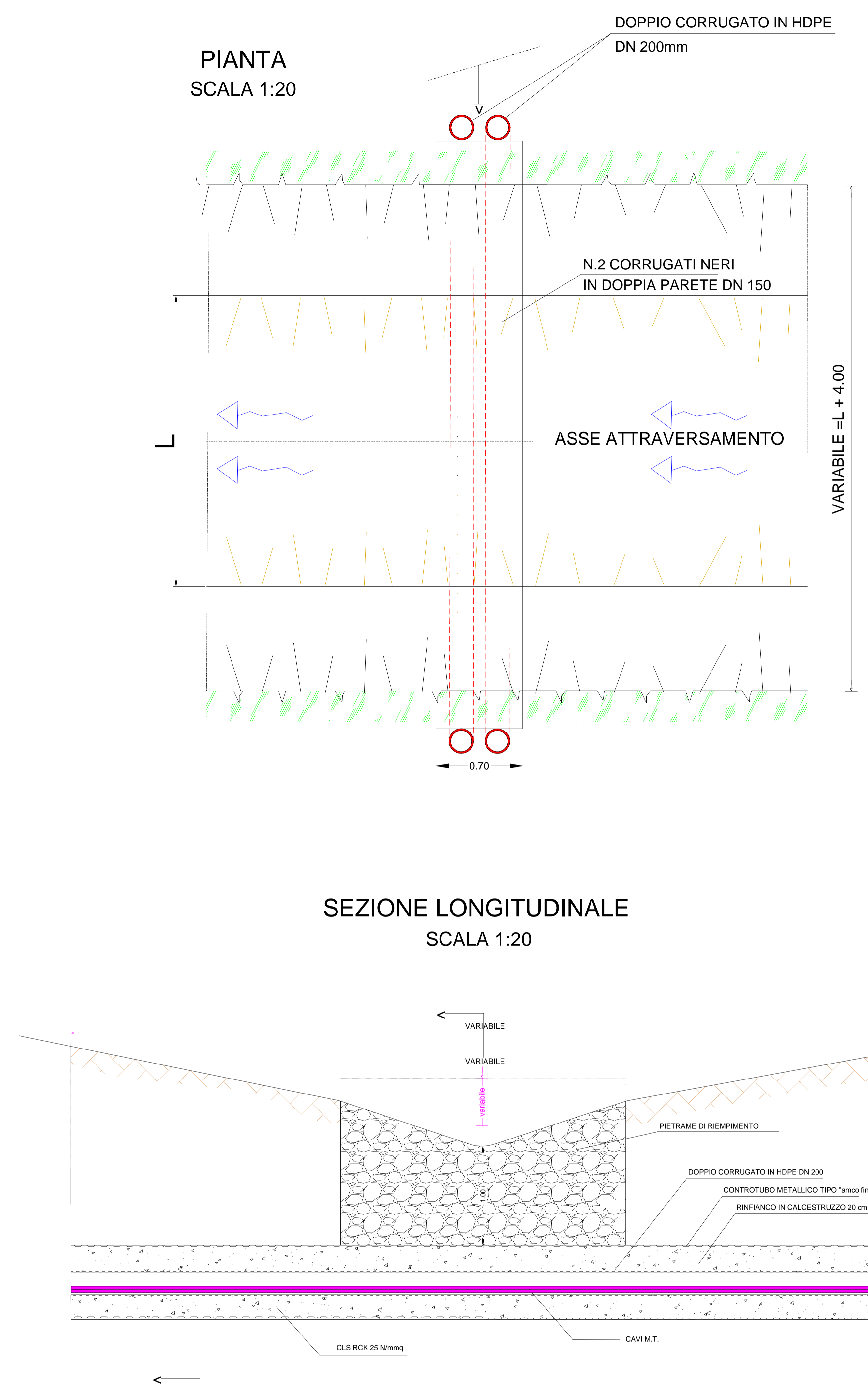
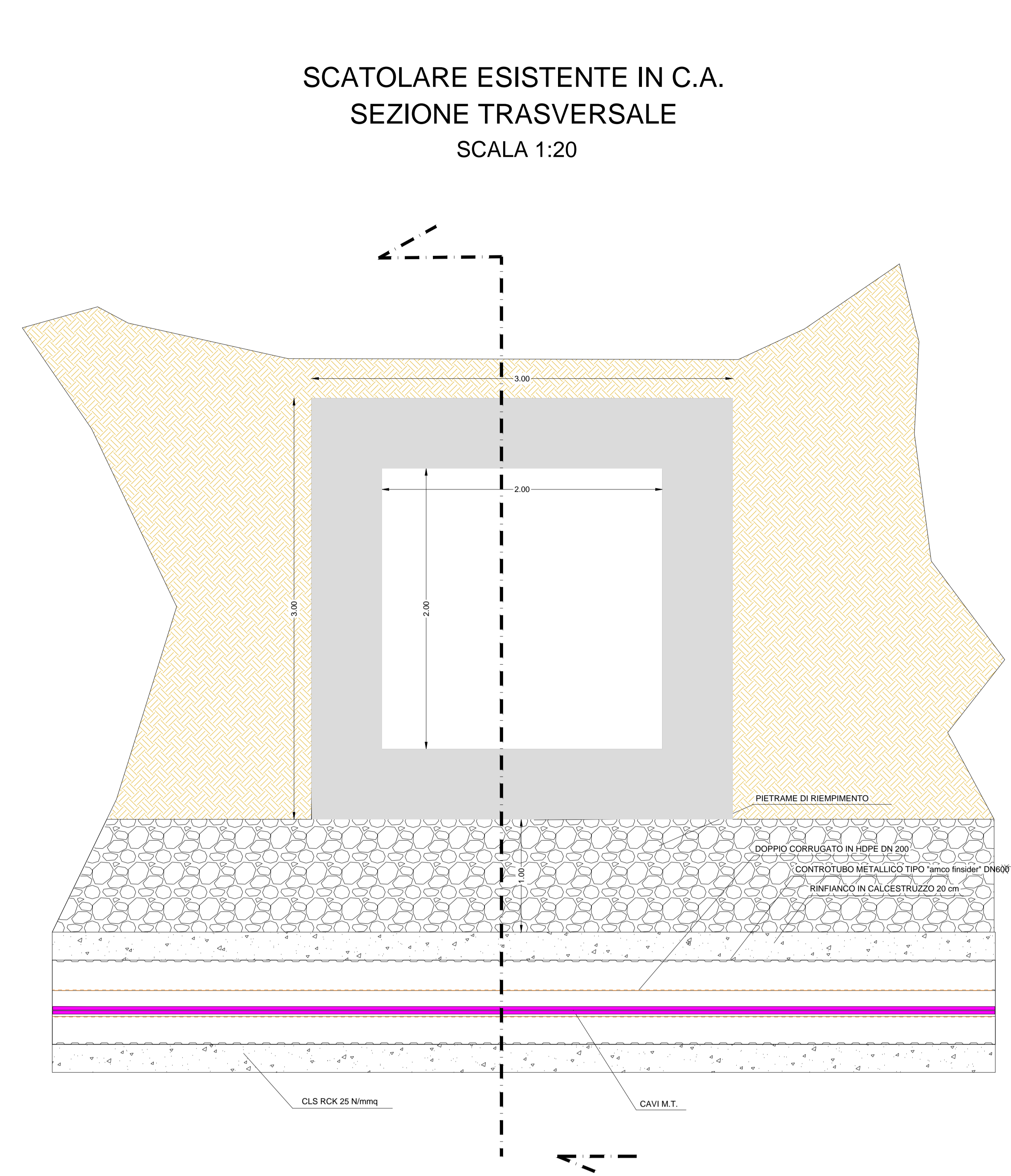


### Attraversamenti Rii e Compluvi



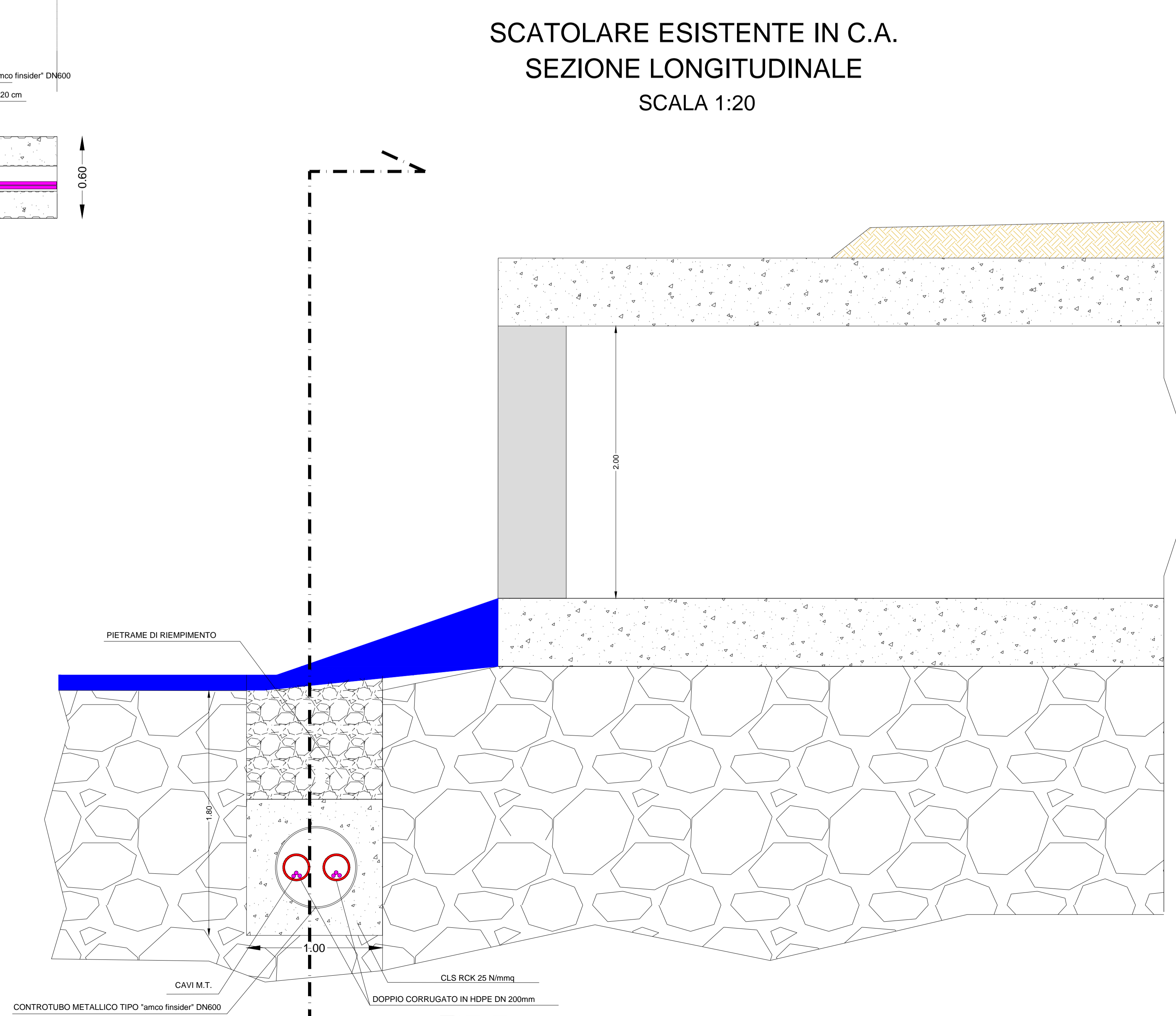
### Attraversamento corpo idrico N.8 (asta 26046)




### INGRANDIMENTO VISTA FRONTALE



### Attraversamento corpo idrico N.8 (asta 26046)



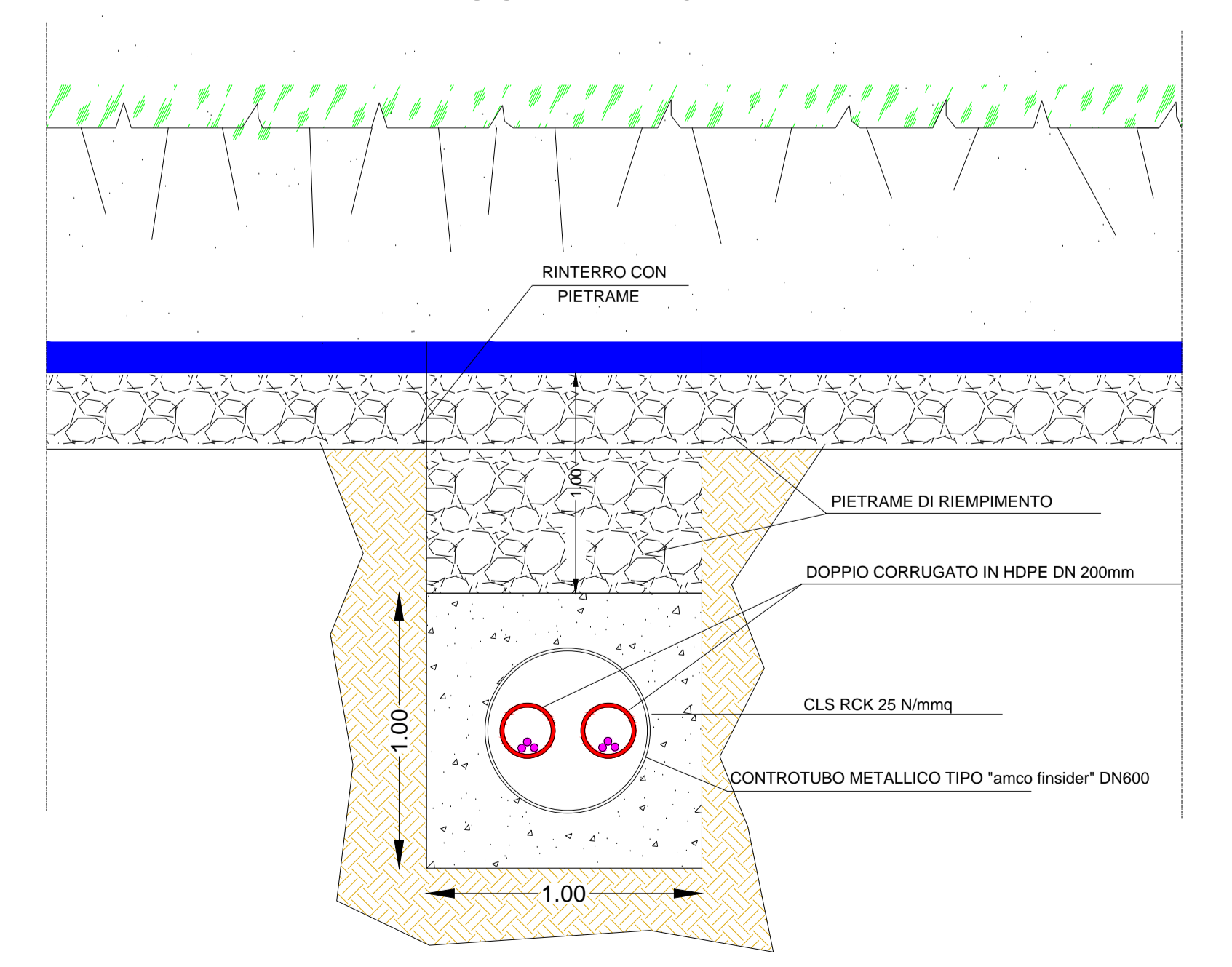
### PROSPETTIVA DA STRADA MAMONE



### INTERFERENZE CON CORPI IDRICI (per posizioni vedasi PA-Tav.15a) (per inquadramento vedasi PA-R.3c)

- 1 INTERFERENZA CAV. BT09-BT08-BT11 CON [ASTA\\_26076](#)
- 2 INTERFERENZA CAV. BT08-BT11 CON [ASTA\\_25939 Riu Mannu](#)
- 3 INTERFERENZA CAV. BT07-BT11 CON [ASTA\\_26046](#)
- 4 INTERFERENZA CAV. BT11-BT07-BT06 CON [ASTA\\_25954](#)
- 5 INTERFERENZA DORSALE MT CON [ASTA\\_21843](#)
- 6 INTERFERENZA DORSALE MT CON [ASTA\\_21844](#)
- 7 INTERFERENZA DORSALE MT CON [ASTA\\_21724](#)
- 8 INTERFERENZA DORSALE MT CON [ASTA\\_21856](#)

### SEZIONE TRASVERSALE SCALA 1:20



**REGIONE AUTONOMA DELLA SARDEGNA**  
PROVINCE DI NUORO E SASSARI

COMUNE DI BITTI      COMUNE DI BUDDUSO

**PROGETTO PER LA REALIZZAZIONE DEL PARCO EOLICO "BITTI - TEREANASS"**  
Potenza complessiva 37,2 MW

**PROGETTO DEFINITIVO DELL'IMPIANTO, DELLE OPERE CONNESSE E DELLE INFRASTRUTTURE INDISPENSABILI**

**PA-TAV.16-a**      **ATTRAVERSAMENTI CORSI D'ACQUA SEZ. TIPO VIABILITA'**

**COMMITTENTE**  
**GREEN ENERGY SARDEGNA 2 S.r.l.**

**GRUPPO DI LAVORO**  
Ing. Giorgio Fiori: Coordinatore e progettista opere civili, elettriche e sottostazione  
Geom. Michele Iar: Collaborazione progettazione parte civile, elettrica e sottostazione  
Dott. Gianfr. Fenu: relazione paesaggistica - sia studio fotografico  
Dott. Maurizio Medda: relazione barriera e piano di monitoraggio faunistico  
Dott. For. Carlo Poddi: relazione pedo agronomica e vegetazionale  
Dott. For. Carlo Poddi: relazione impatto acustico ante operam e bassa frequenza  
Dott.ssa Anghel. Giuseppina Maria di Mores: relazione archeologica  
Ing. Vincenzo Piana: calcoli strutturali  
Ing. Michele Lotta: consulente scientifico Prof. Gianluca Gatto: relazione sui principali punti nati nell'area del parco  
C.e.P.Sat.: piano monitoraggio cicloturistico

SCALA: **VARIE**

Rev.	Descrizione	Redatto	Verificato	Approvato	Data
00	Prima emissione				Luglio 2020
01	Revisione PA-TAV.16-a				09/10/2021