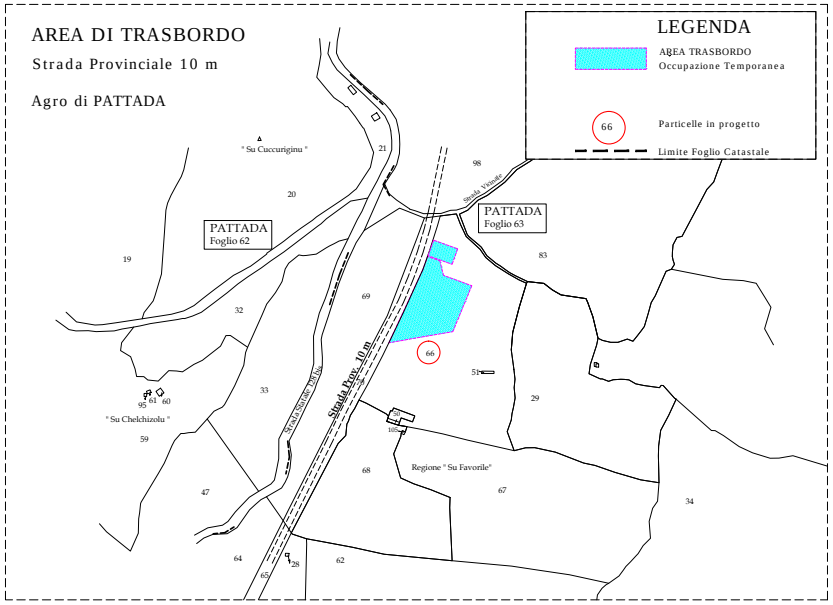
Su Cuccuriginu
PATTADA
Foglio 62
PATTADA
Foglio 63
Strada Vicinale
Strada Prov. 10 m
Strada Statale 128 bis
66
Su Chelchizolu
Regione " Su Favorile"
19
20
21
98
83
32
69
33
29
59
47
68
67
34
64
65
28
62

AREA DI TRASBORDO

Strada Provinciale 10 m

Agro di PATTADA

LEGENDA

- 🟦 AREA TRASBORDO Occupazione Temporanea
- (66) Particelle in progetto
- — — — Limite Foglio Catastale

Stralcio Inquadramento Territoriale su Catastale

Scala 1:5.000

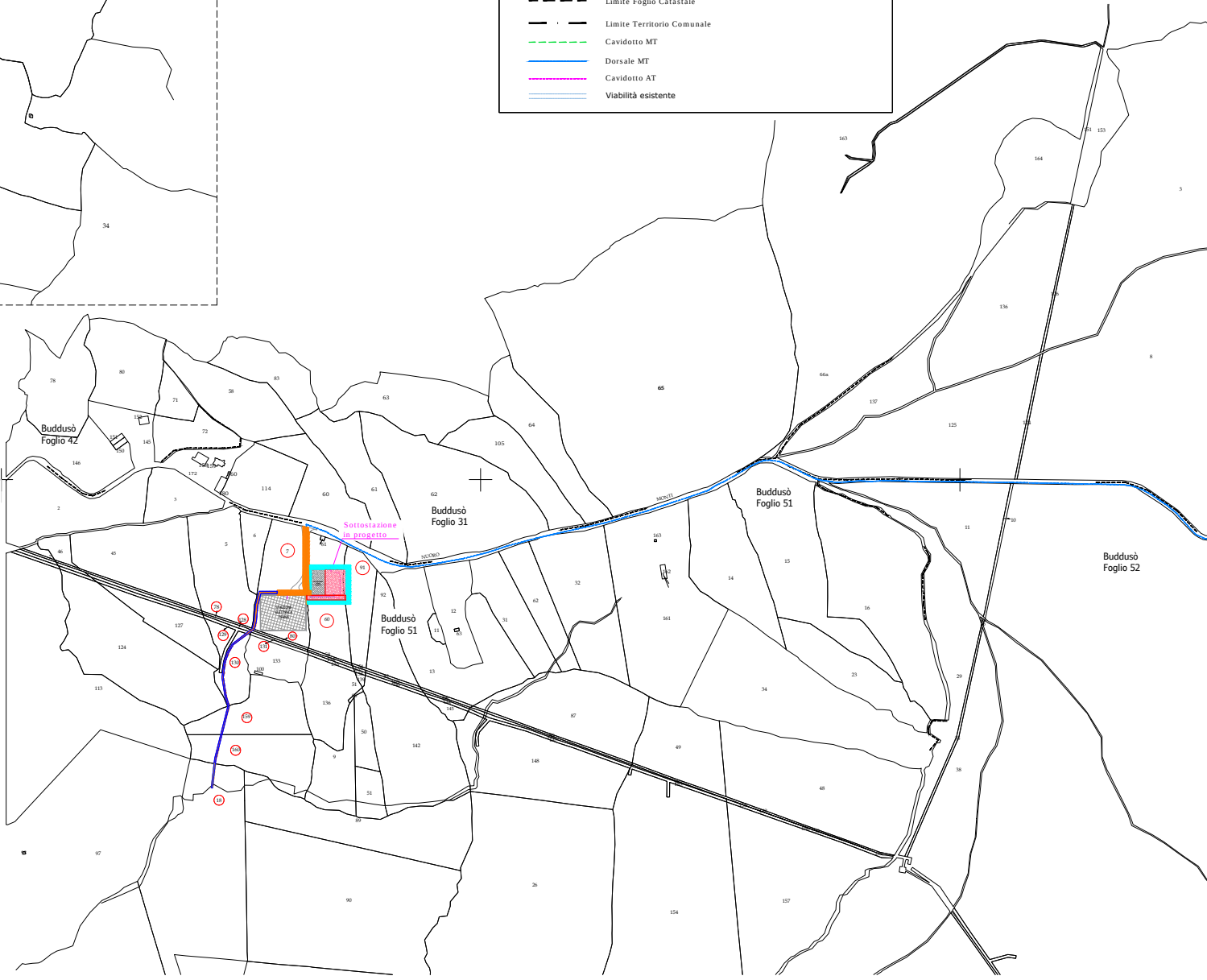
Buddusò
Foglio 42
Buddusò
Foglio 31
Buddusò
Foglio 51
Buddusò
Foglio 51
Buddusò
Foglio 52
Sottostazione
in progetto
NUORO
MONTI
7
91
60
78
128
130
159
160
18

LEGENDA

- 🟥 Aree in Esproprio -(Piazzole, Sottostazione e Cabina di smistamento)
- 🟧 Aree in servitù, - (Strade, Cavidotto, etc)
- 🟩 Aree in servitù, - (Sorvolo)
- 🟦 Aree in occupazione Temporanea
- (13) Particelle in progetto
- — — — Limite Foglio Catastale
- — · — Limite Territorio Comunale
- - - - - Cavidotto MT
- ——— Dorsale MT
- ······ Cavidotto AT
- ═══ Viabilità esistente

REGIONE AUTONOMA DELLA SARDEGNA

PROVINCE DI NUORO E SASSARI

COMUNE DI BITTI

COMUNE DI BUDDUSO'

PROGETTO PER LA REALIZZAZIONE DEL PARCO EOLICO "BITTI - TERENASS"

Potenza complessiva 37,2 MW

PROGETTO DEFINITIVO

DELL'IMPIANTO, DELLE OPERE CONNESSE E DELLE INFRASTRUTTURE INDISPENSABILI

PA-Tav.9

Piano Particellare di Esproprio

Aree in agro di Bitti, Buddusò e Pattada

COMMITTENTE

GREEN ENERGY SARDEGNA 2
S.r.L.
Piazza del Grano 3
39100 Bolzano, Italia

GRUPPO DI LAVORO

- Ing. Giorgio Floris: Coordinatore e progettista opere civili, elettriche e sottostazione
- Geom. Michele Iai: Collaborazione progettazione parte civile, elettrica e sottostazione
- Geom. Francesco Troncia: rilievi, elaborazioni grafiche e progettazione catastale
- Dott. Geol. Fausto Pani: relazione paesaggistica - Sia - studio geologico simulazioni fotografiche
- Dott. Maurizio Medda: relazione faunistica e piano di monitoraggio faunistico
- Dott. For. Carlo Poddi: relazione pedo agronomica e vegetazionale
- Dott. For. Carlo Poddi: relazione impatto acustico ante operam e bassa frequenza
- Dott.ssa Archeo. Giuseppina Manca di Mores: relazione archeologica
- Ing.Vincenzo Pinna: calcoli strutturali
- Ing. Michele Losito, consulente scientifico Prof. Gianluca Gatto: relazione sui principali ponti radio nell'area del parco
- Ce.Pi.Sar.: piano monitoraggio chirotteri

SCALA: 1:5.000

FIRME

FLORIS
GIORGIO
08.10.2021
15:52:26
GMT+00:00

Rev.	Descrizione	Redatto	Verificato	Approvato	Data
00	Prima emissione				Luglio 2020
01	Integrazioni MIBACT DG ABAP Serv.V prot.31225 data 27/10/2020 e DG Ambiente della RAS prot.95596 data 19/11/2020				01/10/2021

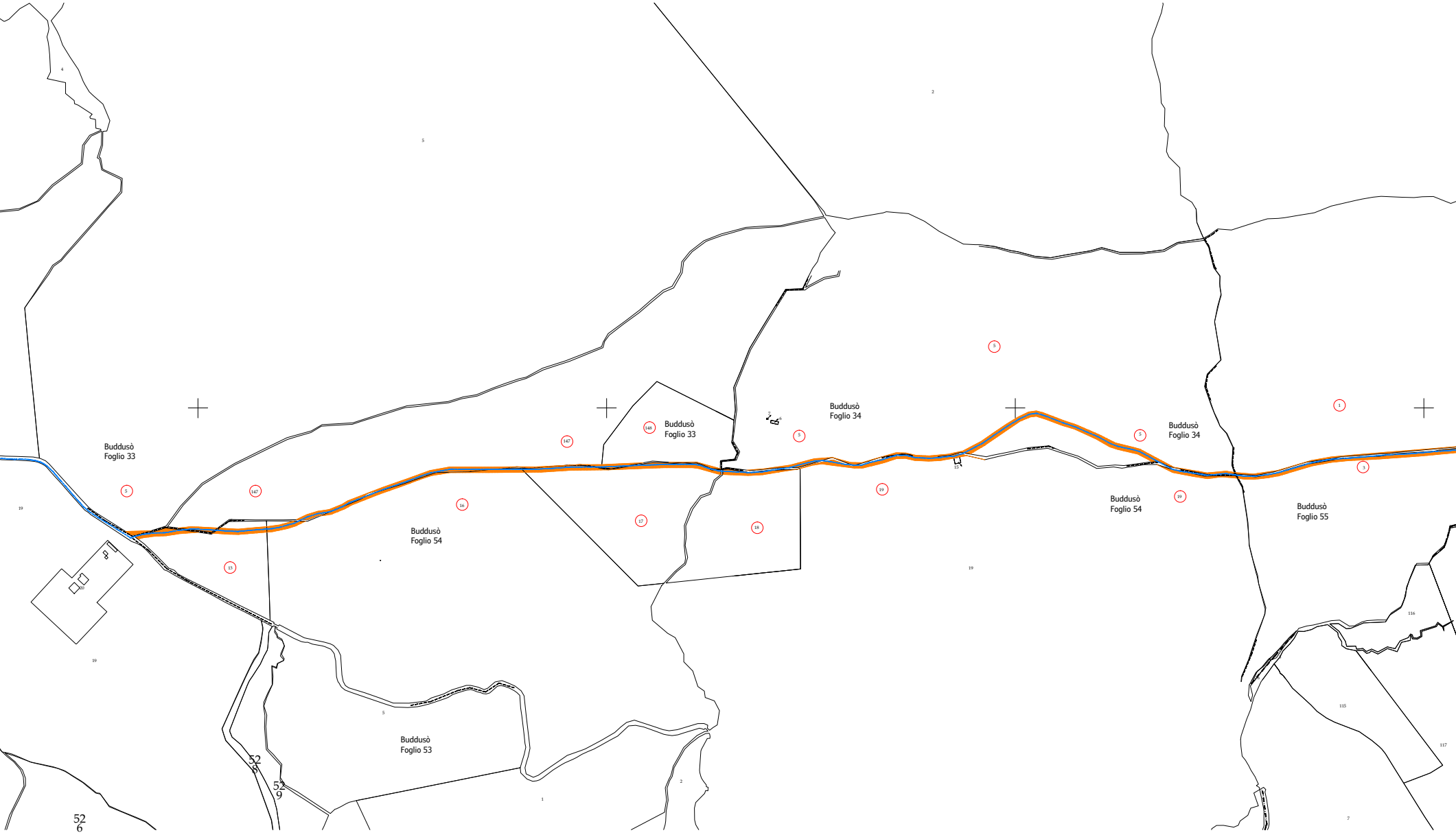

4
5
2
5
1
Buddusò
Foglio 33
Buddusò
Foglio 33
Buddusò
Foglio 34
Buddusò
Foglio 34
148
147
5
5
147
16
17
18
19
19
3
13
19
19
Buddusò
Foglio 54
Buddusò
Foglio 54
Buddusò
Foglio 55
15
19
116
115
117
5
Buddusò
Foglio 53
2
1
7
52
8
52
9
52
6

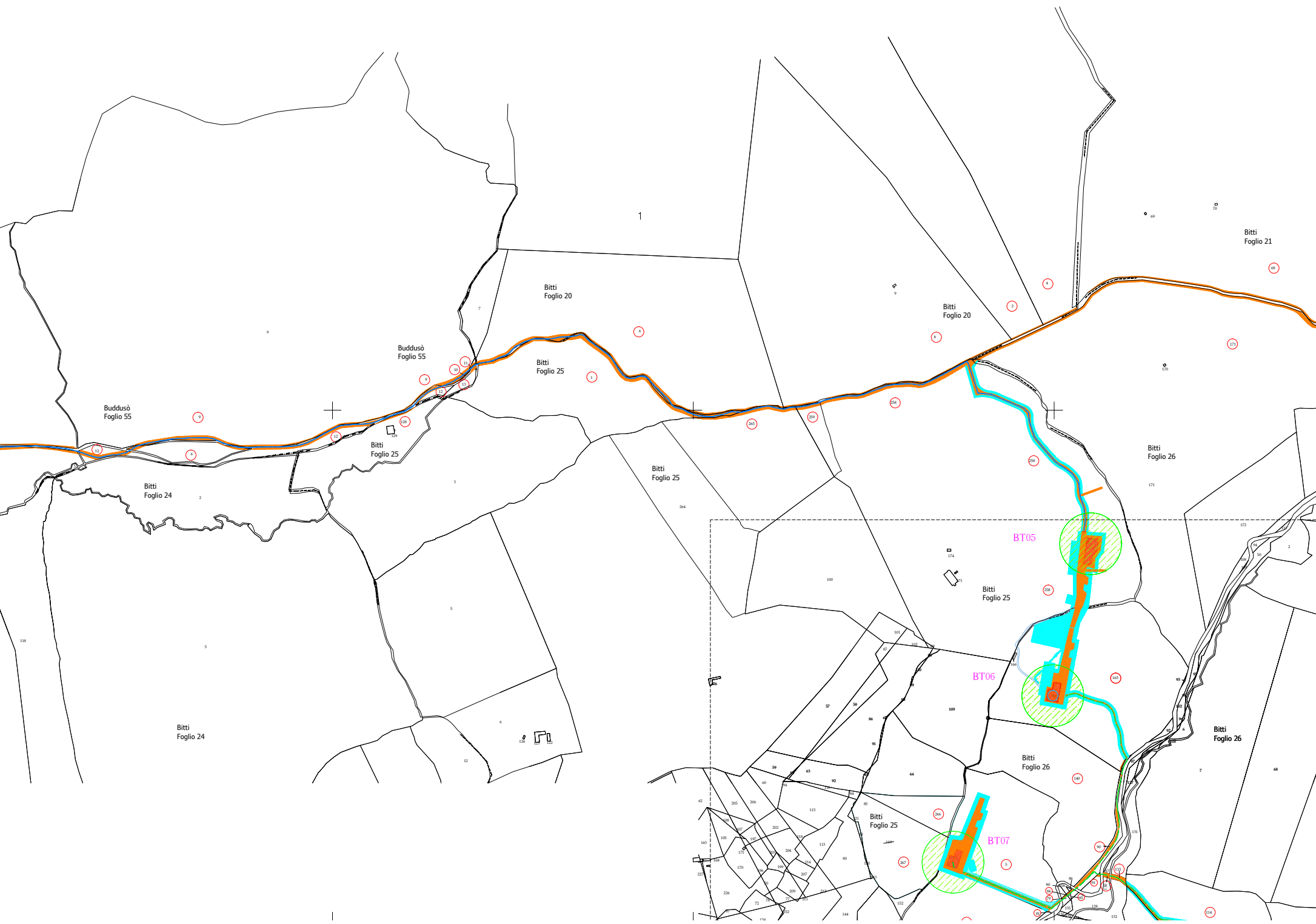
1
Bitti
Foglio 20
Bitti
Foglio 20
Bitti
Foglio 21
Buddusò
Foglio 55
Buddusò
Foglio 55
Bitti
Foglio 25
Bitti
Foglio 25
Bitti
Foglio 25
Bitti
Foglio 25
Bitti
Foglio 25
Bitti
Foglio 24
Bitti
Foglio 24
Bitti
Foglio 26
Bitti
Foglio 26
Bitti
Foglio 26
BT05
BT06
BT07

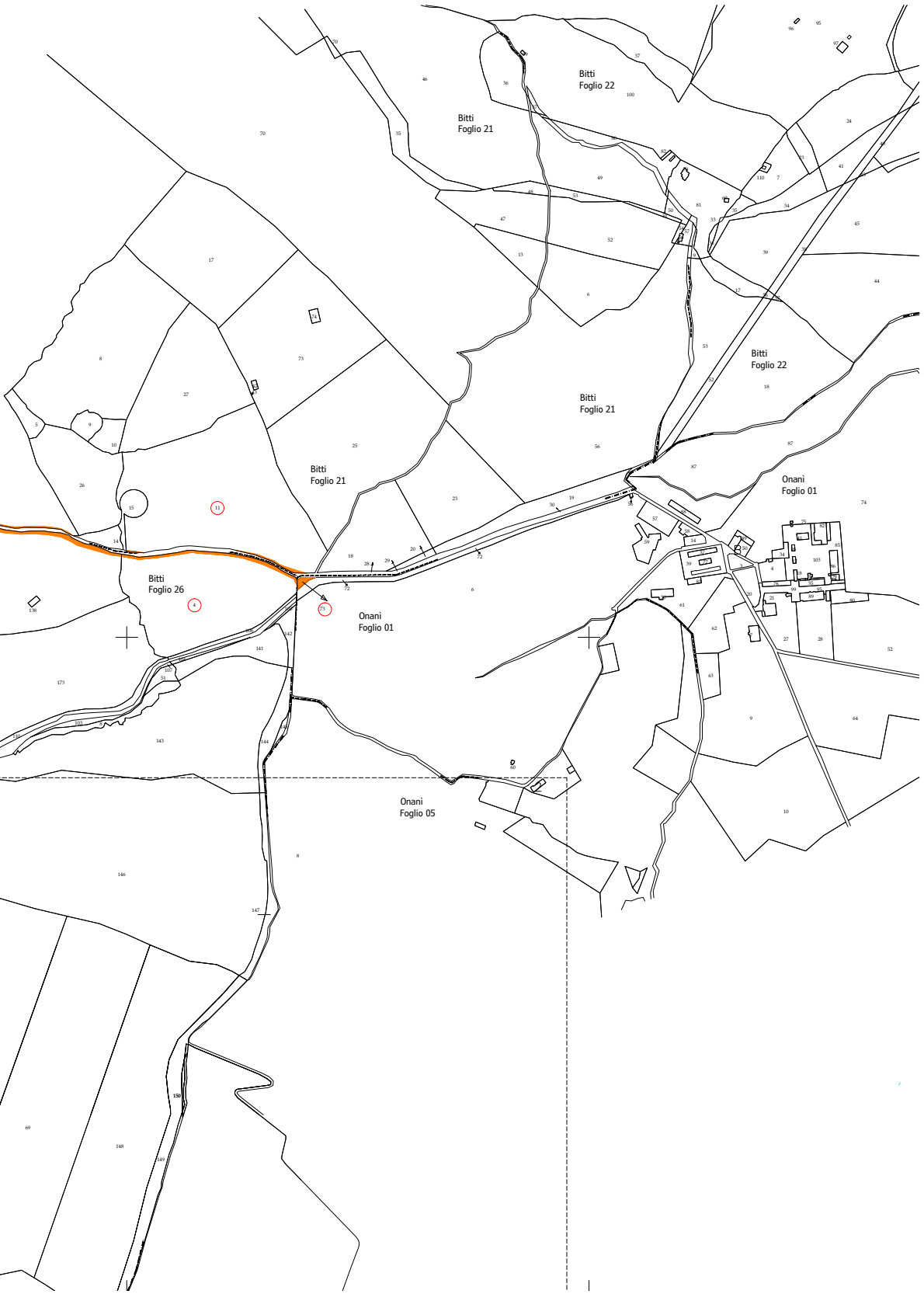
Bitti
Foglio 22
Bitti
Foglio 21
Bitti
Foglio 22
Bitti
Foglio 21
Bitti
Foglio 21
Onanì
Foglio 01
Bitti
Foglio 26
Onanì
Foglio 01
Onanì
Foglio 05

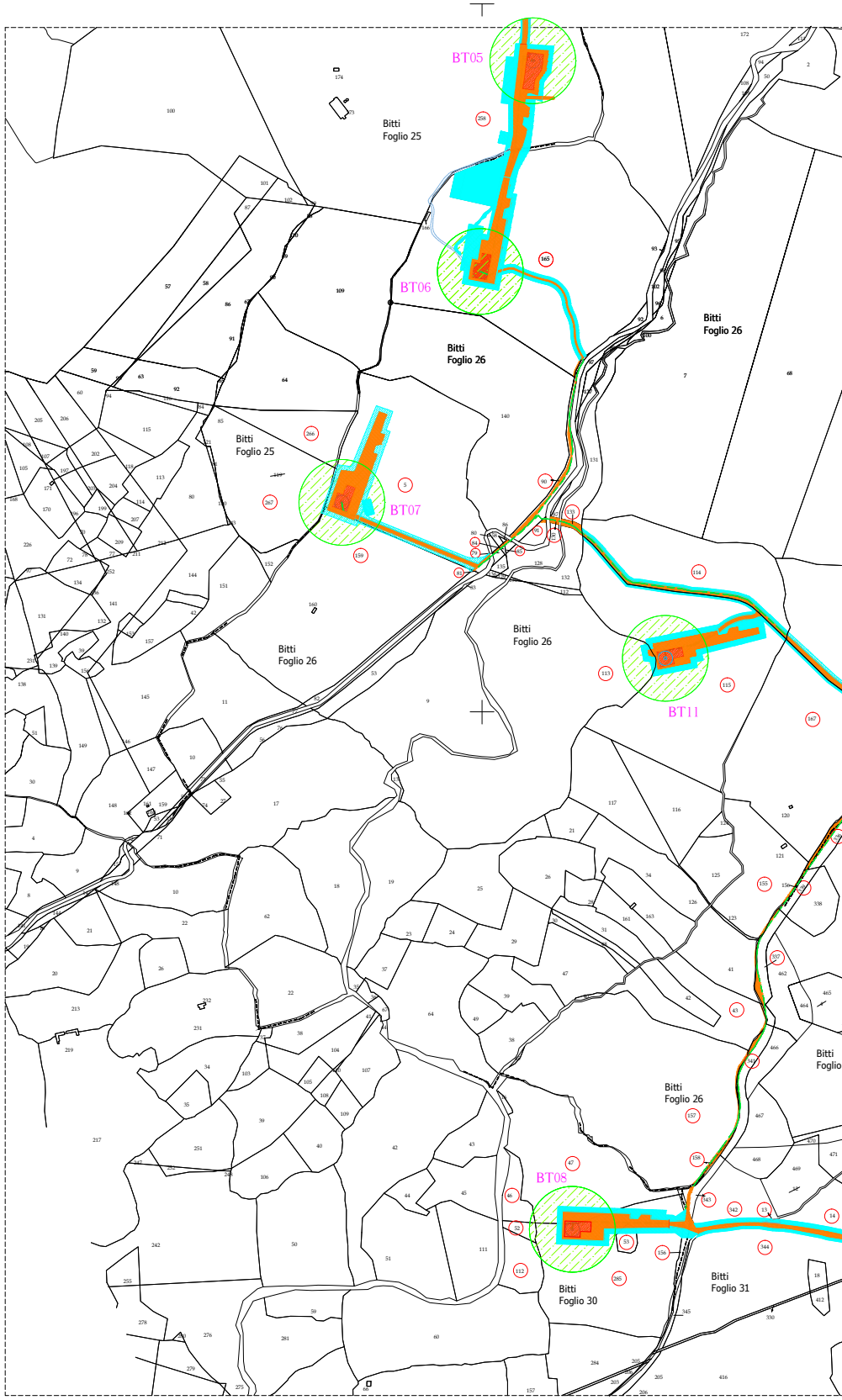
BT05
Bitti
Foglio 25
BT06
Bitti
Foglio 26
Bitti
Foglio 26
Bitti
Foglio 25
BT07
Bitti
Foglio 26
Bitti
Foglio 26
BT11
Bitti
Foglio 26
Bitti
Foglio
BT08
Bitti
Foglio 30
Bitti
Foglio 31

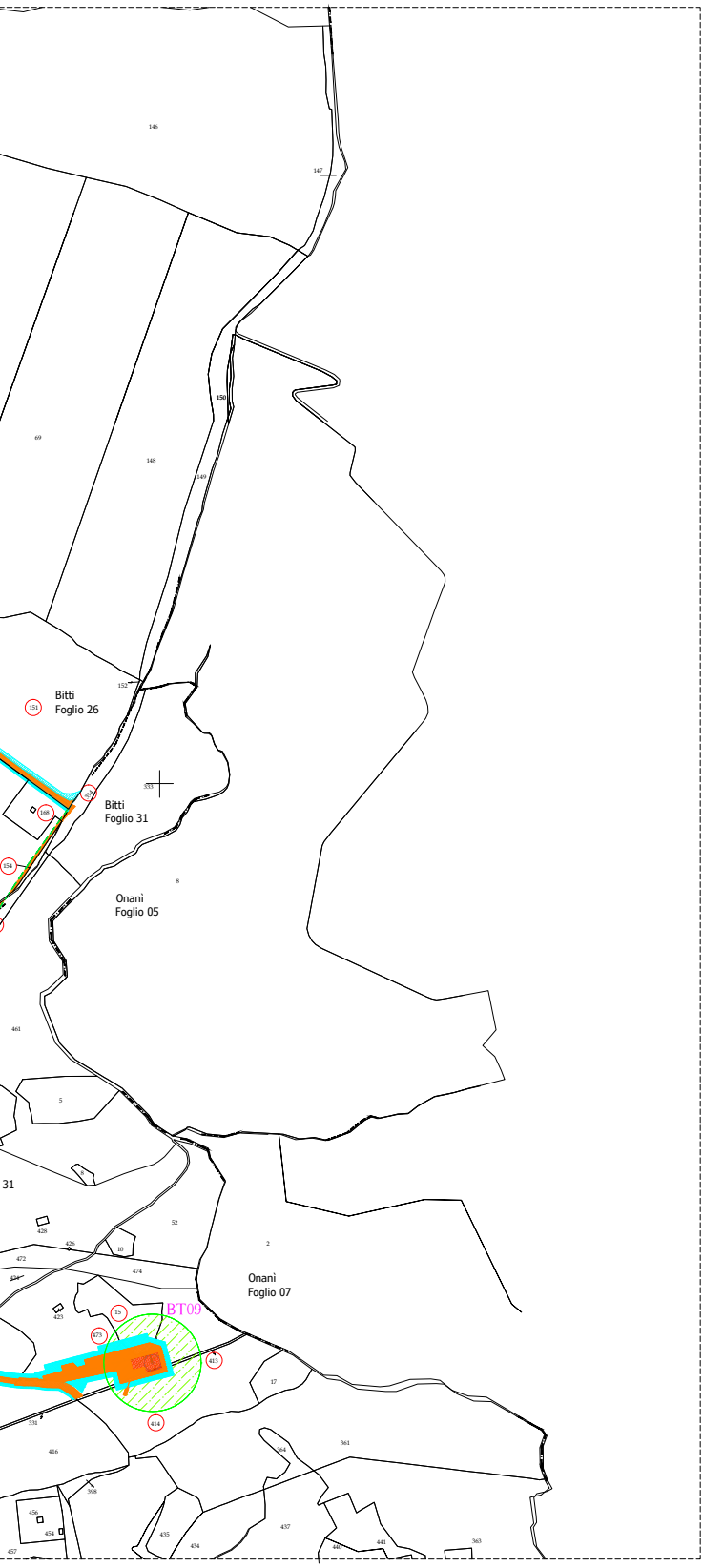
146
147
150
69
148
149
152
Bitti
Foglio 26
151
333
354
168
Bitti
Foglio 31
154
8
Onanì
Foglio 05
461
5
8
31
428
52
426
10
2
472
474
424
Onanì
Foglio 07
423
15
BT09
473
413
17
331
414
361
416
364
398
456
454
435
434
437
441
440
363
457