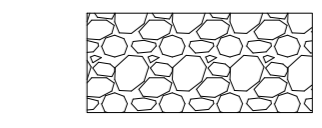



Sezione A-A' a seguito di sistemazione morfologica


LEGENDA



Terreno abbancato



Terreni in posto



Sezione B-B' a seguito di sistemazione morfologica

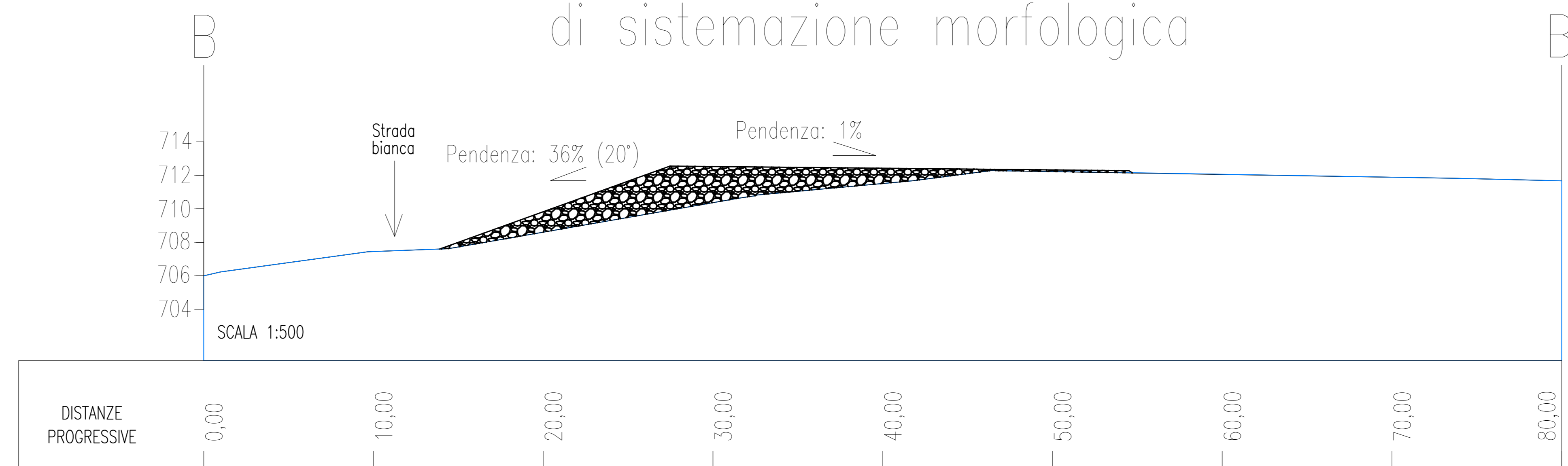


Foto 1



Foto 2

Sanas GRUPPO FS ITALIANE		Direzione Progettazione e Realizzazione Lavori	
ITINERARIO INTERNAZIONALE E78 S.G.C. GROSSETO – FANO Tratto Selci Lama (E45) – S. Stefano di Gaio Adeguamento a 2 corsie della Galleria della Guinza (lotto 2) e del tratto Guinza – Mercatello Ovest (lotto 3) 1° stralcio			
PROGETTO DEFINITIVO			cod. AN58
PROGETTAZIONE: ANAS - DIREZIONE PROGETTAZIONE E REALIZZAZIONE LAVORI			
PROGETTISTA: Ing. VINCENZO MARZI Dott. Ingegneri di Bari n. 3594			
IL GEOLOGO Dott. FRANCESCO MELLONI Dott. Geologo del Lazio n. 225			
IL RESPONSABILE DEL S.I.A. Arch. GIOVANNI MARGARIT Dott. Architetto di Roma n. 16183			
COORDINATORE PER LA SICUREZZA IN FASE DI PROGETTAZIONE Geom. FABIO OLIVIERI			
VISTO: IL RESP. DEL PROCEDIMENTO Dott. Ing. ADALDE DEFRANCESCO			
PROTOCOLLO	DATA:		
GEOLOGIA E GESTIONE MATERIE			
Planimetria e sistemazione morfologica del sito di deposito definitivo di Molino dei Roghi			
CODICE PROGETTO	NOME FILE		REVISIONE
PROGETTO	T00GEOGEO01_B		
L0702M D 1801	CODICE ELAB. T00GEO01GEO01		B
D			
C			
B	AGGIORNAMENTO	Luglio 2019	
A	EMMISSIONE	Giugno 2018	
REV.	DESCRIZIONE	DATA	REDATTO VERIFICATO APPROVATO

Superficie: circa 3.650 m²
Volume stimato da abbancare: circa 4.500 m³