


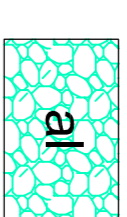
LEGENDA



TERRENI DI COPERTURA
(riporti stradali, rinfieri, etc...)

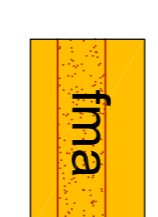


COLLUVIUMI E DETRITO DI VERSANTE
Limi sabbiosi prevalenti, talora limi argillosi, con frequenti clasti eioromietici di natura arenacea

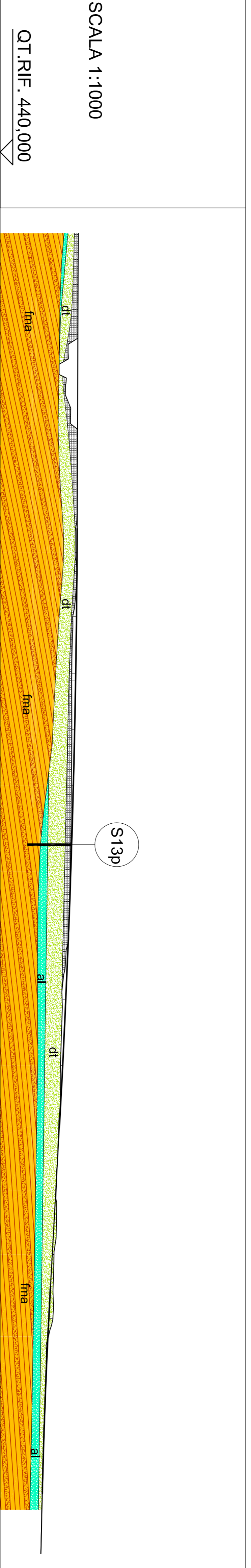
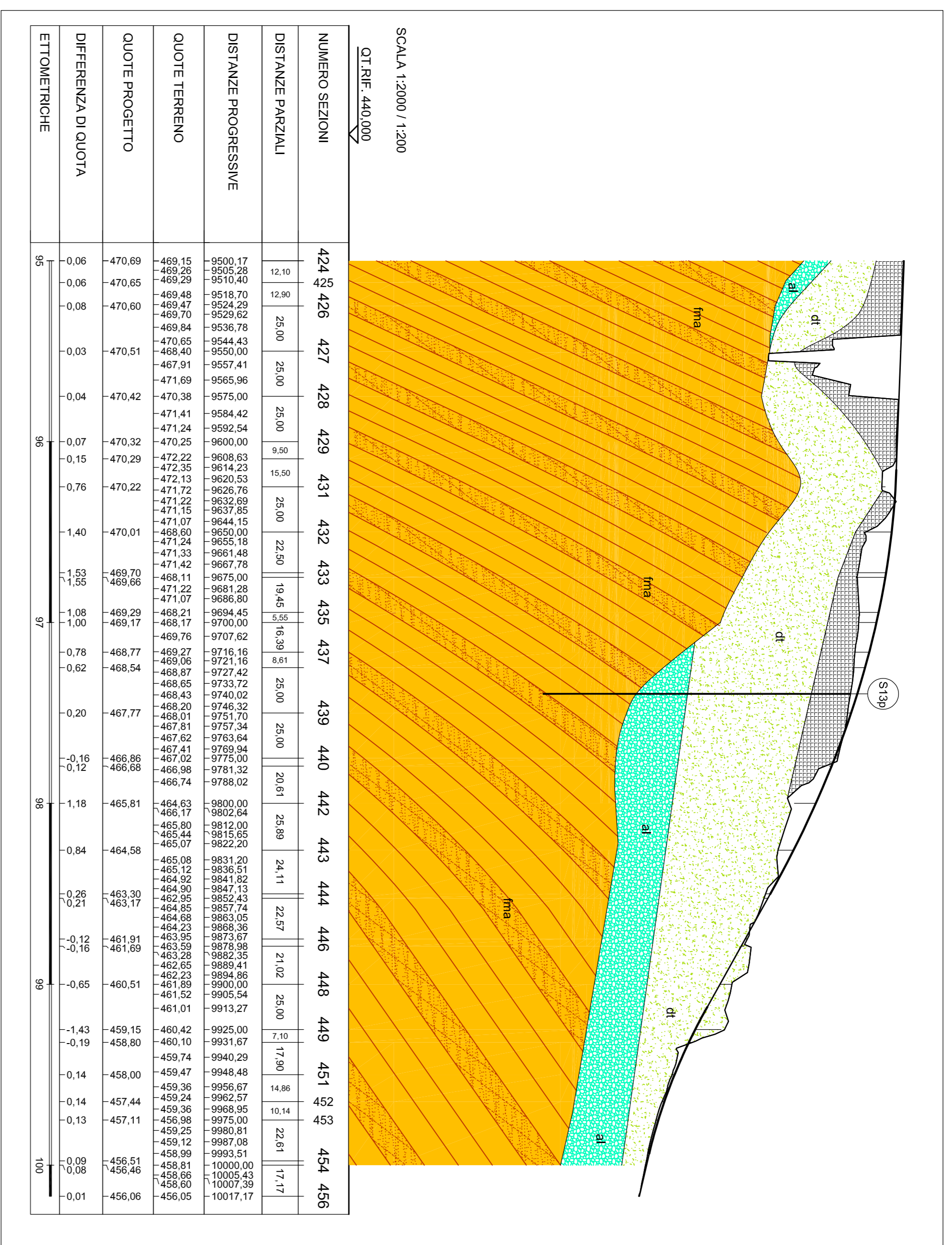


ALLUVIONI TERRAZZATE
Ghiale sabbiose con intercalazioni di limi argillosi.

SUBSTRATO GEOLOGICO



FORMAZIONE MARNOSCO-ARENACEA (età: Langhiano-Tortoniano)
Marme ed arenarie, con marme prevalenti (rapp. AM da 1/1 a 1/4) ben stratificate, con presenza di strati e banci calcarenitici con clasti organogeni e silicatici



SCALA 1:1000		QT. RIF. 440,000	
NUMERO SEZIONI	424 425 426 427 428 429 431 432 433 435 437 439 440 442 443 444 446 448 449 451 452 453 454 456	DISTANZE PARZIALI	12,10 12,90 25,00 25,00 25,00 9,50 15,50 25,00 22,50 19,45 5,55 16,39 8,61 25,00 25,00 20,61 25,89 24,11 22,57 21,02 25,00 7,10 17,90 14,86 10,14 22,61 17,17
DISTANZE PROGRESSIVE			
QUOTE TERRENO	469,15 469,26 469,29 469,48 469,47 469,70 469,84 470,65 468,40 467,91 471,69 470,38 471,41 471,24 470,25 472,22 472,35 472,13 471,72 471,22 471,15 471,07 468,60 471,24 471,33 471,42 468,11 471,22 471,07 468,21 468,17 469,76 469,27 469,06 468,87 468,65 468,43 468,20 468,01 467,81 467,62 467,41 467,02 466,98 466,74 464,63 466,17 465,80 465,44 465,07 465,08 465,12 464,92 464,90 462,95 464,85 464,68 464,23 463,95 463,59 463,28 462,65 462,23 461,89 461,52 461,01 460,42 460,10 459,74 459,36 459,24 459,36 456,98 459,25 459,12 458,99 458,81 458,66 458,60 456,05	QUOTE PROGETTO	470,69 470,65 470,60 470,51 470,42 470,38 470,29 470,22 470,01 469,70 469,66 469,29 469,17 468,77 468,54 467,77 467,81 467,62 467,41 467,02 466,98 466,74 465,81 464,58 463,30 463,17 461,91 461,69 460,51 459,15 458,80 458,00 457,44 457,11 456,51 456,46 456,06
DIFFERENZA DI QUOTA	0,06 0,06 0,08 0,03 0,04 0,07 0,15 0,76 1,40 1,53 1,55 1,08 1,00 0,78 0,62 0,20 0,12 0,16 0,12 1,18 0,84 0,26 0,21 0,12 0,16 0,65 1,43 0,19 0,14 0,14 0,13 0,09 0,08 0,01	ETTOMETRICHE	95 96 97 98 99 100



Direzione Progettazione e Realizzazione Lavori

ITINERARIO INTERNAZIONALE E78 S.C.C. GROSSETO – FANO
Tratto Seici Lama (E45) – S. Stefano di Galfa
Adeguamento a 2 corsie della Galleria della Guinza (lotto 2)
e del tratto Guinza – Mercatello Ovest (lotto 3)
1° stralcio

PROGETTO DEFINITIVO

cod. AN58

PROGETTAZIONE: AN58 - DIREZIONE PROGETTAZIONE E REALIZZAZIONE LAVORI

PROGETTISTI:

Ing. VINCENZO MARZI
Oltre ingegneri di base n. 2094

IL GEOLOGO

Geol. FRANCESCO MARZANI 722
Oltre Geologi per legge n. 2094

IL RESPONSABILE DEL S.I.A.

Arch. GIOVANNI MAGGIOLI
Oltre Architetto di base n. 16183

COORDINATORE PER LA SICUREZZA IN FASE DI PROGETTAZIONE

Geom. FABIO QUINZANI

VISTO IL RESP. DEL PROCEDIMENTO

Dati: Ing. ADRIATEL D'AVVINCENZO

PROTOCOLLO

DATA:

Geologia e gestione materie
Profilo Geologico di Dettaglio
Lato Marche

CODICE PROGETTO		NOME FILE		REGIONE		SCALA	
PROGETTO	LIV. PROSP.	T00GE00GEOFG06B_DWG	100GEOFG06B_DWG	B			
D	LO702M	D	1801				
C							
B	AGGIORNAMENTO						
A	EMMISSIONE						
REV.	DESCRIZIONE						