


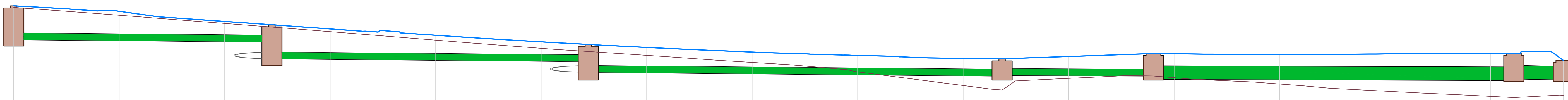
Quote Almetriche Pazzetto	0+000	0+050	0+100	0+150	0+200	0+250	0+300	0+350	0+400	0+450	0+500	0+550	0+600	0+650	0+700	0+750	0+800	0+850	0+900	0+950	1+000
Progressive Pazzetto	0+000	0+050	0+100	0+150	0+200	0+250	0+300	0+350	0+400	0+450	0+500	0+550	0+600	0+650	0+700	0+750	0+800	0+850	0+900	0+950	1+000
Codice Pazzetto	0+000	0+050	0+100	0+150	0+200	0+250	0+300	0+350	0+400	0+450	0+500	0+550	0+600	0+650	0+700	0+750	0+800	0+850	0+900	0+950	1+000
Altezza Pazzetto	0.00	0.00	0.00	0.00	0.00	0.00	0.00	0.00	0.00	0.00	0.00	0.00	0.00	0.00	0.00	0.00	0.00	0.00	0.00	0.00	0.00
Ricoprimento																					
Dati Condotta																					



Condotto Asse 5.1 lato dx  
SCALA VERTICALE 1:250  
SCALA ORIZZONTALE 1:250


Q RIF 560.00																					
Quota Terreno Esistente	560.00	560.00	560.00	560.00	560.00	560.00	560.00	560.00	560.00	560.00	560.00	560.00	560.00	560.00	560.00	560.00	560.00	560.00	560.00	560.00	560.00
Quota di progetto (viabilità)	560.00	560.00	560.00	560.00	560.00	560.00	560.00	560.00	560.00	560.00	560.00	560.00	560.00	560.00	560.00	560.00	560.00	560.00	560.00	560.00	560.00
Della Attuale/Progetto	0.00	0.00	0.00	0.00	0.00	0.00	0.00	0.00	0.00	0.00	0.00	0.00	0.00	0.00	0.00	0.00	0.00	0.00	0.00	0.00	0.00

Quote Almetriche Pazzetto	0+000	0+050	0+100	0+150	0+200	0+250	0+300	0+350	0+400	0+450	0+500	0+550	0+600	0+650	0+700	0+750	0+800	0+850	0+900	0+950	1+000
Progressive Pazzetto	0+000	0+050	0+100	0+150	0+200	0+250	0+300	0+350	0+400	0+450	0+500	0+550	0+600	0+650	0+700	0+750	0+800	0+850	0+900	0+950	1+000
Codice Pazzetto	0+000	0+050	0+100	0+150	0+200	0+250	0+300	0+350	0+400	0+450	0+500	0+550	0+600	0+650	0+700	0+750	0+800	0+850	0+900	0+950	1+000
Altezza Pazzetto	0.00	0.00	0.00	0.00	0.00	0.00	0.00	0.00	0.00	0.00	0.00	0.00	0.00	0.00	0.00	0.00	0.00	0.00	0.00	0.00	0.00
Ricoprimento																					
Dati Condotta																					



Condotto Asse 5.2 lato dx  
Collegamento VPP2  
SCALA VERTICALE 1:250  
SCALA ORIZZONTALE 1:250

Q RIF 570.00																					
Quota Terreno Esistente	570.00	570.00	570.00	570.00	570.00	570.00	570.00	570.00	570.00	570.00	570.00	570.00	570.00	570.00	570.00	570.00	570.00	570.00	570.00	570.00	570.00
Quota di progetto (viabilità)	570.00	570.00	570.00	570.00	570.00	570.00	570.00	570.00	570.00	570.00	570.00	570.00	570.00	570.00	570.00	570.00	570.00	570.00	570.00	570.00	570.00
Della Attuale/Progetto	0.00	0.00	0.00	0.00	0.00	0.00	0.00	0.00	0.00	0.00	0.00	0.00	0.00	0.00	0.00	0.00	0.00	0.00	0.00	0.00	0.00



**ANAS**  
GRUPPO IRI ITALIANO

*Direzione Progettazione e Realizzazione Lavori*

**ITINERARIO INTERNAZIONALE E78 S.G.C. GROSSETO – FANO**  
Tratto Selci Lama (E45) – S. Stefano di Gaifa  
Adeguamento a 2 corsie della Galleria della Guinza (lotto 2)  
e del tratto Guinza – Mercatello Ovest (lotto 3)  
1° stralcio

cod. AN58

**PROGETTO DEFINITIVO**

PROGETTISTI: ANAS - DIREZIONE PROGETTAZIONE E REALIZZAZIONE LAVORI  
Ing. IRACINIO MARZI  
Glorie Ingegneri di Bari n. 3394

IL GEOLOGO  
Geol. FRANCESCO MARZINI  
Glorie Ingegneri del Lazio n. 725

IL RESPONSABILE DEL S.I.A.  
Arch. GIOVANNI MARZANI  
Glorie Ingegneri di Roma n. 16161

COORDINATORE PER LA SICUREZZA IN FASE DI PROGETTAZIONE  
Geom. FABIO GUENDAM  
Glorie Ingegneri di Roma n. 16161

VISTO: IL RESP. DEL PROCEDIMENTO  
Dott. Ing. ADRIANO DE'FRANCESCO

PROTOCOLLO DATA:

---

**IDROLOGIA ED IDRAULICA**  
**Profili delle condotte di drenaggio lato Umbria - Tav. 5/6**

CODICE PROGETTO	LIV. PROG.	N. PROG.	NOME FILE	REVISIONE
PROGETTO	02	01	T00-ID-00-IDR-PF05_B.dwg	1
10702M	01	01		1:100
D				
C				
B	AGGIORNAMENTO		Luglio 2018	
A	EMMISSIONE		Giugno 2018	
REV.	DESCRIZIONE	DATA	REDATTO	VERIFICATO
				APPROVATO