


E45/Grosseto

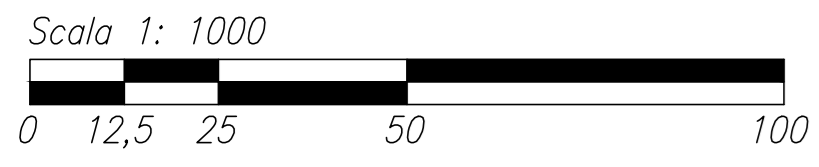
Mercatello



V8 E(m) 2301246.960
N(m) 4829533.122


Km.3

V8
1+254.9000



E45/Grosseto

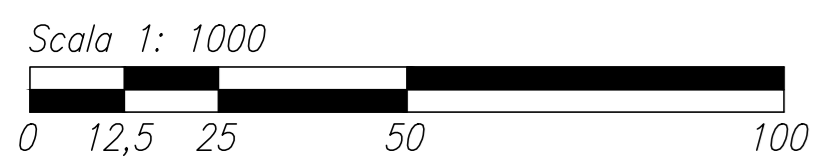
Mercatello



V9 E(m) 2301324.588
N(m) 4830200.372


Km.4

V9
1+208.6500



E45/Grosseto

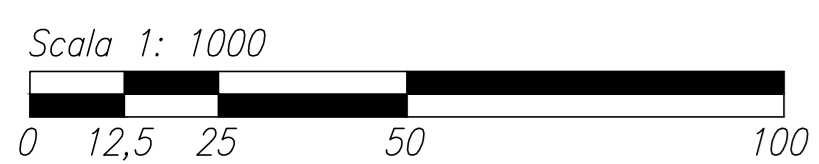
Mercatello




V10 E(m) 2301444.809
N(m) 4831233.473

Km.5

V10
1+040.0570



Keyplan
Scala 1: 40000



Sanas
GRUPPO FS ITALIANI
Direzione Progettazione e Realizzazione Lavori

ITINERARIO INTERNAZIONALE E78 S.G.C. GROSSETO – FANO
Tratto Selci Lama (E45) – S. Stefano di Gaifa
Adeguamento a 2 corsie della Galleria della Guinza (lotto 2)
e del tratto Guinza – Mercatello Ovest (lotto 3)
1° stralcio

PROGETTO DEFINITIVO cod. AN58

PROGETTAZIONE: ANAS - DIREZIONE PROGETTAZIONE E REALIZZAZIONE LAVORI

PROGETTISTI:
Ing. VINCENTO MARZI
Dott. ingegneri di Str. n. 2584

IL GEOLOGO
Dott. FRANCESCO MANTOVANI
Dott. Geologo del Lazio n. 725

IL RESPONSABILE DEL S.I.A.
Arch. GIOVANNI MASCARDI
Dott. Architetto di Roma n. 16183

COORDINATORE PER LA SICUREZZA IN FASE DI PROGETTAZIONE
Geom. FABIO OLIVIANI

VISTO: IL RESP. DEL PROCEDIMENTO
Dott. Ing. ADRIANO DEVIORFRANCESCO

PROTOCOLLO DATA:

PROGETTO STRADALE
Asse principale
Planimetria di tracciamento 2/4

CODICE PROGETTO		NOME FILE		REVISIONE	SCALA
PROGETTO	LV. PROJ. N. PROJ.	TOURSD07RAPL02_B.DWG			
LO702M	D 1801	TO0P500TRA PL02		B	1:1000
D					
C					
B	AGGIORNAMENTO		Luglio 19		
A	EMISSIONE		Giugno 2018		
REV.	DESCRIZIONE	DATA	REDATTO	VERIFICATO	APPROVATO