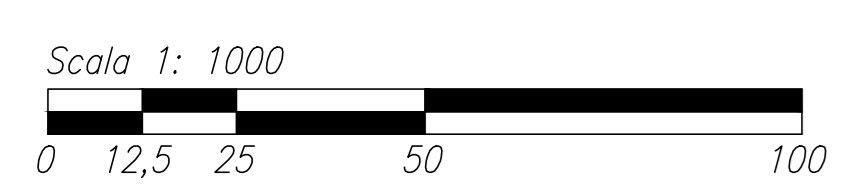


E45/Grosseto

Mercatello

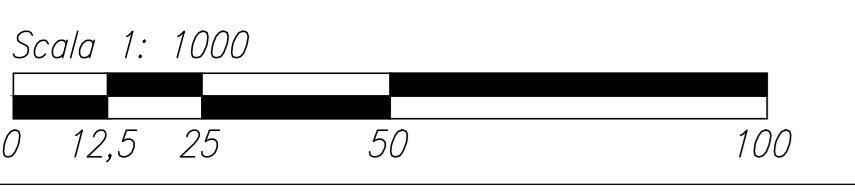


V11	E(m)	2301584.623
V11	N(m)	4832432.432

Km.6

E45/Grosseto

Mercatello



V11	E(m)	2301584.623
V11	N(m)	4832432.432

V12	E(m)	2301602.134
V12	N(m)	4832584.490

Km.7

C13		Ve13		C13	
A	250.000	A	2301682.978	A	250.000
Sv(m)	94.697	Sv(m)	4833273.882	Sv(m)	94.697
Tau(c)	4.56716	Tau(c)	323.899	Tau(c)	4.56716
Dr(m)	63.148	Dr(m)	323.899	Dr(m)	63.148
Tr(m)	31.581	Tr(m)	31.581	Tr(m)	31.581
N(m)	94.698	N(m)	4833264.200	N(m)	94.698
V(m)	2.264	V(m)	2302306.837	V(m)	2.264
R(m)	0.000	R(m)	660.000	R(m)	0.000
B(m)	660.000	B(m)	4832922.270	B(m)	660.000

Ve13	E(m)	2301682.978
Ve13	N(m)	4833273.882
R(m)	660.000	
B(m)	4833273.882	

E45/Grosseto

Mercatello


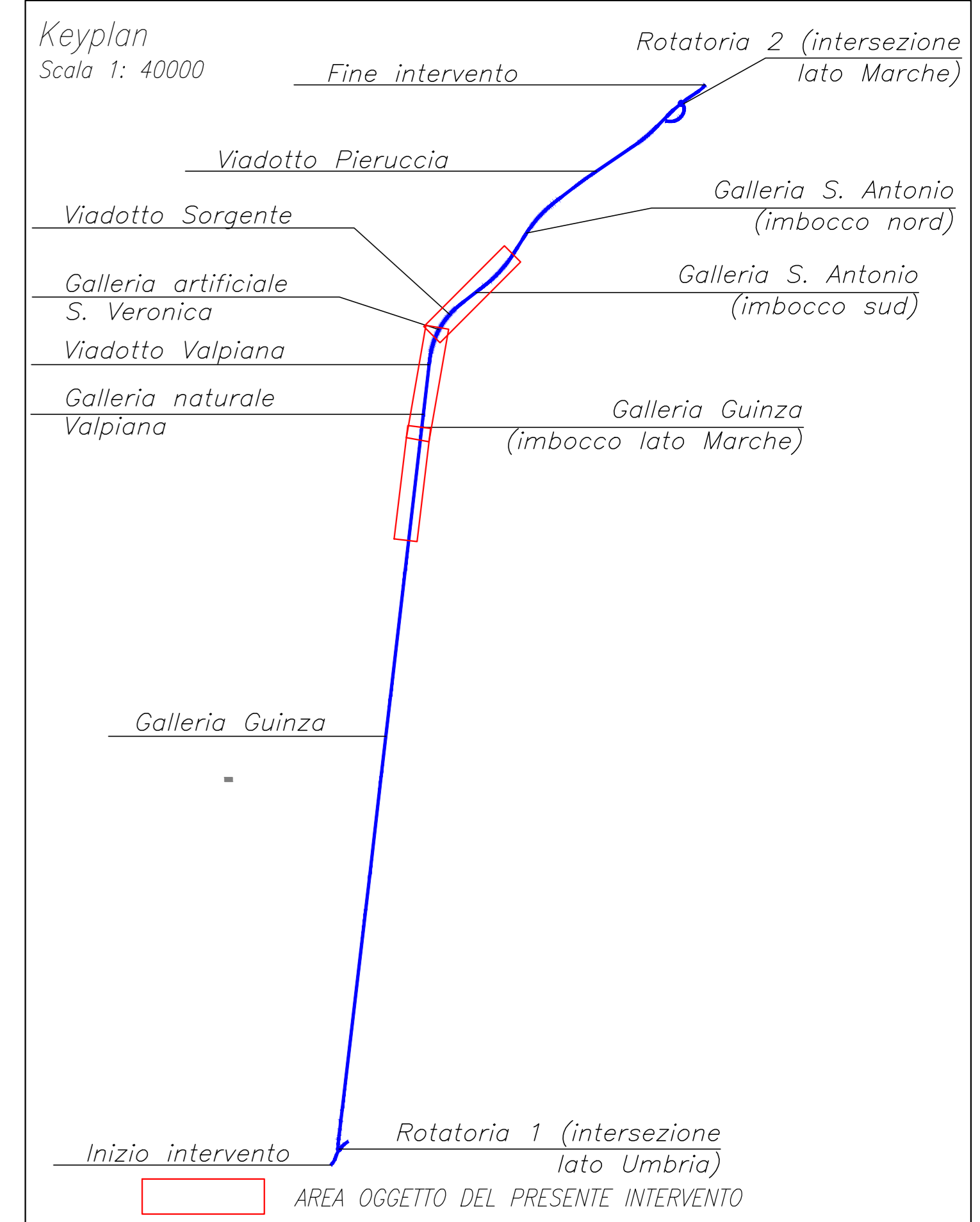
C13		Ve13		C13	
A	250.000	A	2301682.978	A	250.000
Sv(m)	94.697	Sv(m)	4833273.882	Sv(m)	94.697
Tau(c)	4.56716	Tau(c)	323.899	Tau(c)	4.56716
Dr(m)	63.148	Dr(m)	323.899	Dr(m)	63.148
Tr(m)	31.581	Tr(m)	31.581	Tr(m)	31.581
N(m)	94.698	N(m)	4833264.200	N(m)	94.698
V(m)	2.264	V(m)	2302306.837	V(m)	2.264
R(m)	0.000	R(m)	660.000	R(m)	0.000
B(m)	660.000	B(m)	4832922.270	B(m)	660.000

Ve13	E(m)	2301682.978
Ve13	N(m)	4833273.882
R(m)	660.000	
B(m)	4833273.882	



C14		Ve14		C14	
A	360.000	A	2302247.201	A	360.000
Sv(m)	127.299	Sv(m)	4833712.749	Sv(m)	127.299
Tau(c)	3.96516	Tau(c)	242.866	Tau(c)	3.96516
Dr(m)	63.148	Dr(m)	242.866	Dr(m)	63.148
Tr(m)	31.581	Tr(m)	31.581	Tr(m)	31.581
N(m)	94.698	N(m)	4833719.393	N(m)	94.698
V(m)	2.264	V(m)	2301478.993	V(m)	2.264
R(m)	0.000	R(m)	1020.000	R(m)	0.000
B(m)	1020.000	B(m)	4834028.278	B(m)	1020.000

Ve14	E(m)	2302247.201
Ve14	N(m)	4833712.749
R(m)	1020.000	
B(m)	4833712.749	



**Sanas**  
GRUPPO FS ITALIANI  
Direzione Progettazione e Realizzazione Lavori

**ITINERARIO INTERNAZIONALE E78 S.G.C. GROSSETO – FANO**  
Tratto Selci Lama (E45) – S. Stefano di Gaifa  
Adeguamento a 2 corsie della Galleria della Guinza (lotto 2) e del tratto Guinza – Mercatello Ovest (lotto 3)  
1° stralcio

**PROGETTO DEFINITIVO** cod. AN58

PROGETTAZIONE: ANAS - DIREZIONE PROGETTAZIONE E REALIZZAZIONE LAVORI

PROGETTISTI:  
Ing. VINCENTO MARZI  
Dott. ingegneri di Str. n. 2594

IL GEOLOGO  
Dott. FRANCESCO MANTOVANI  
Dott. Geologo di L. n. 725

IL RESPONSABILE DEL S.I.A.  
Arch. GIOVANNI MANGIACI  
Dott. Architetto di Roma n. 16183

COORDINATORE PER LA SICUREZZA IN FASE DI PROGETTAZIONE  
Geom. FABIO GIULIANI

VISTO: IL RESP. DEL PROCEDIMENTO  
Dott. Ing. ADRIANO DEVIORFRANCESCO

PROTOCOLLO DATA:

**PROGETTO STRADALE**  
Asse principale  
Planimetria di tracciamento 3/4

CODICE PROGETTO		NOME FILE		REVISIONE		SCALA	
PROGETTO	LIV. PROG.	N. PROG.	TO0P500TRAPLO3_B.DWG				
L0702M	D	1801	CODICE ELAB.	T00P500TRAPLO3	B		1:1000
D							
C							
B	AGGIORNAMENTO						
A	EMISSIONE						
REV.	DESCRIZIONE						