STRALCIO PLANIMETRICO – PIAZZALE
1:200

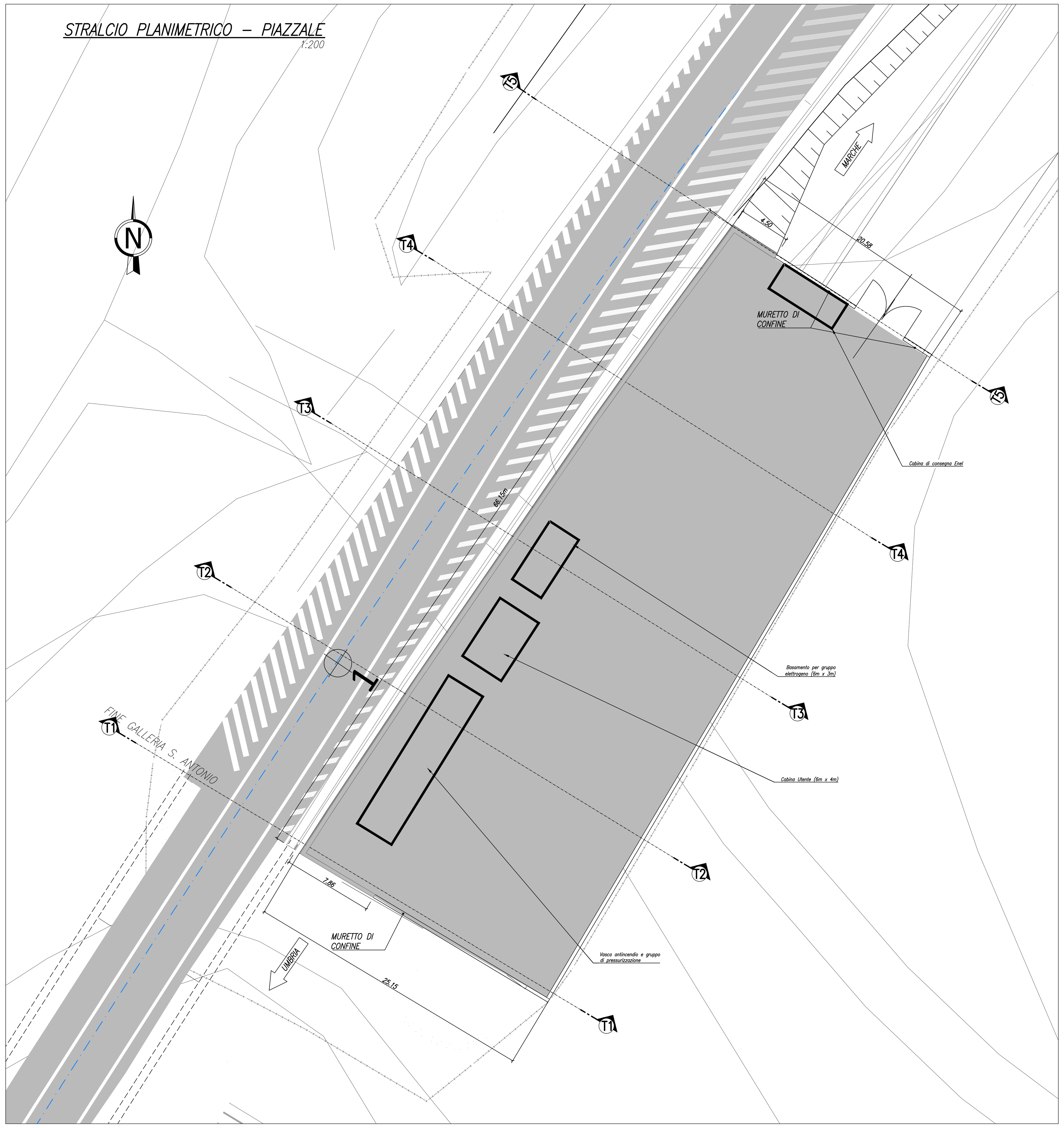

SEZIONE T1
1:100

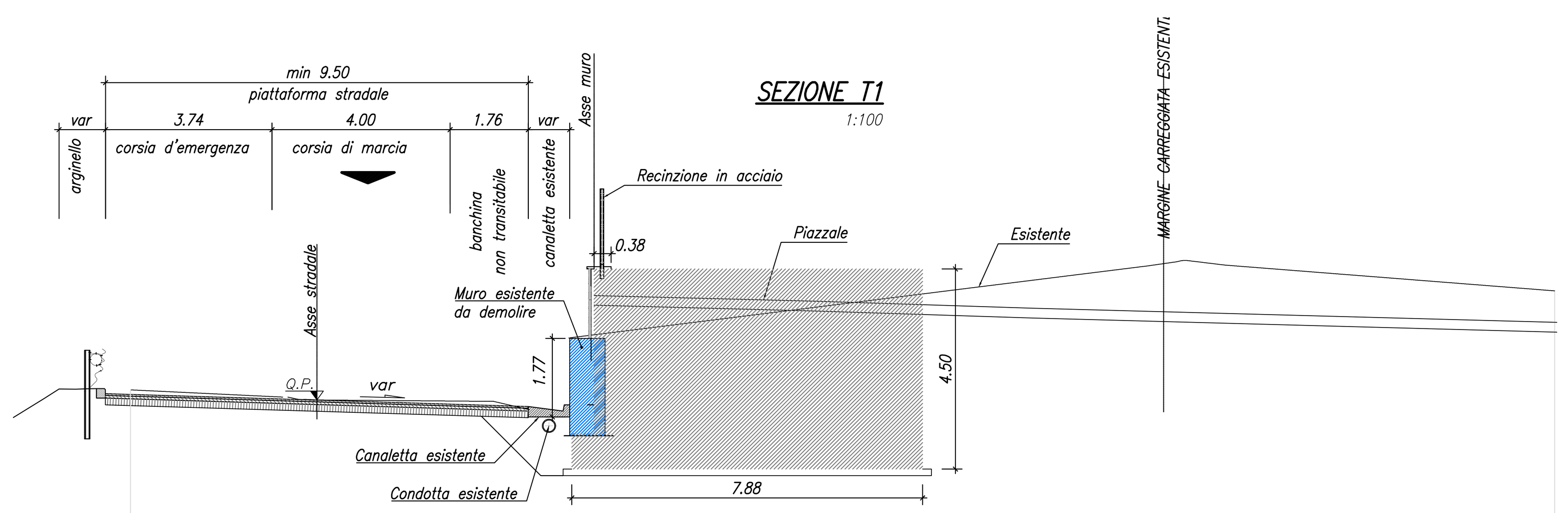

P.C : 502.00

TERRENO																		
DISTANZE	6.786	8.786	10.786	12.786	14.786	16.786	18.786	20.786	22.786	24.786	26.786	28.786	30.786	32.786	34.786	36.786	38.786
QUOTE	505.495	505.400	505.272	505.256	505.239	506.636	506.807	506.977	507.148	507.320	507.491	507.662	507.620	507.627	507.634	507.640	507.647

PROGETTO				
DISTANZE	17.204	22.054	27.054	30.000
QUOTE	507.214	507.359	507.509	507.597

SEZIONE T2
1:100

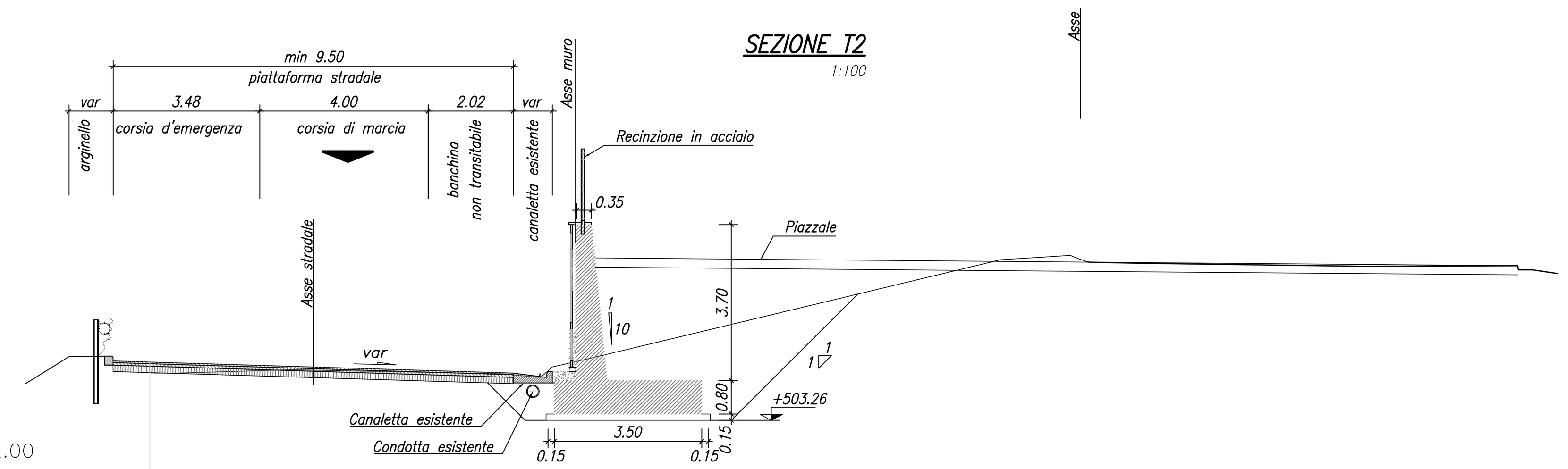

P.C : 502.00

TERRENO																	
DISTANZE	7.743	9.743	11.743	13.743	15.743	17.743	19.743	21.743	23.743	25.743	27.743	29.743	31.743	33.743	35.743	37.743	39.743
QUOTE	504.389	504.427	504.454	504.416	504.378	504.635	505.110	505.591	506.071	506.552	507.033	507.124	506.991	506.963	506.935	506.929	506.937

PROGETTO				
DISTANZE	17.845	22.695	27.695	30.000
QUOTE	506.670	506.816	506.966	507.035

SEZIONE T3
1:100

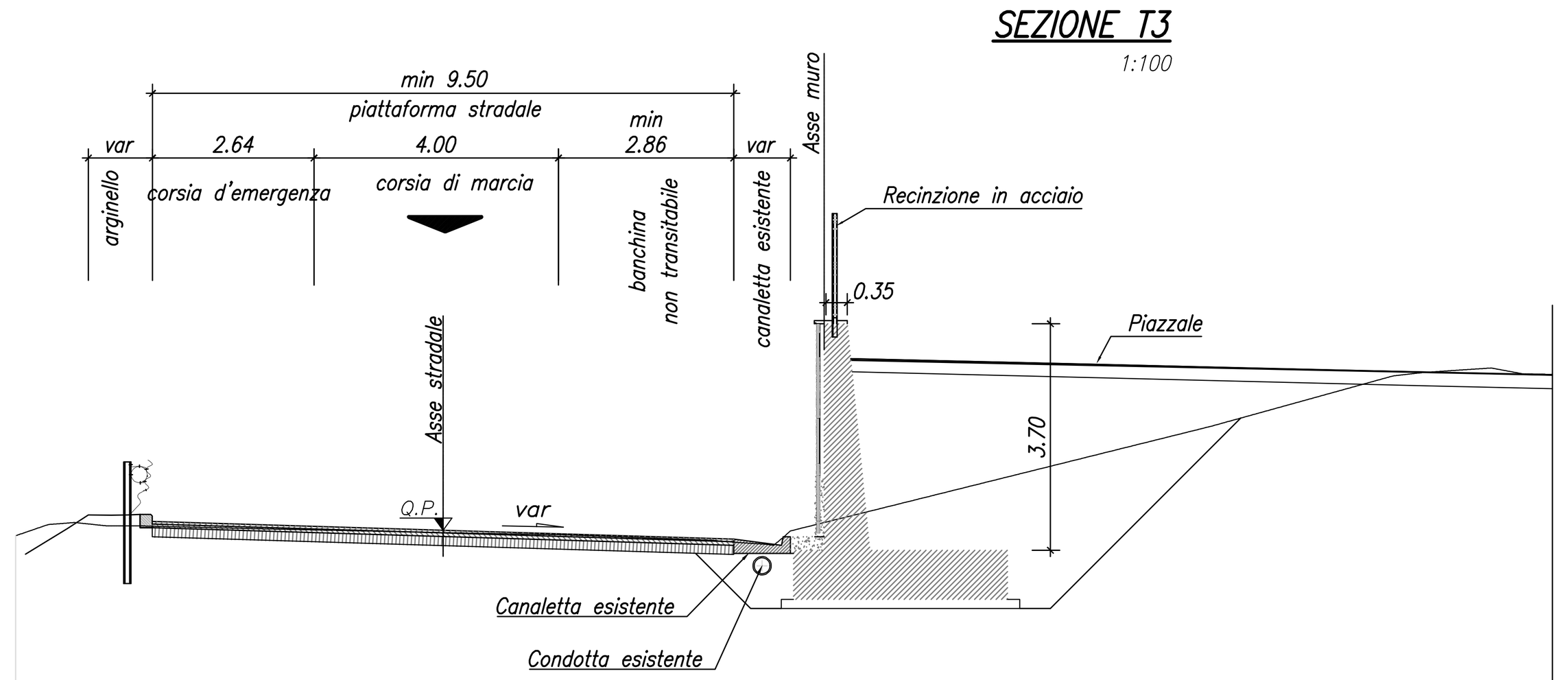

P.C : 501.00

TERRENO													
DISTANZE	5.421	7.421	9.421	11.421	13.421	15.421	17.421	19.421	21.421	23.421	25.421	27.421	29.421
QUOTE	503.852	504.014	503.965	503.923	503.884	503.829	503.729	504.263	504.760	505.258	505.768	506.321	506.584

PROGETTO				
DISTANZE	18.631	23.481	28.481	30.000
QUOTE	506.133	506.278	506.428	506.474

SEZIONE T4
1:100

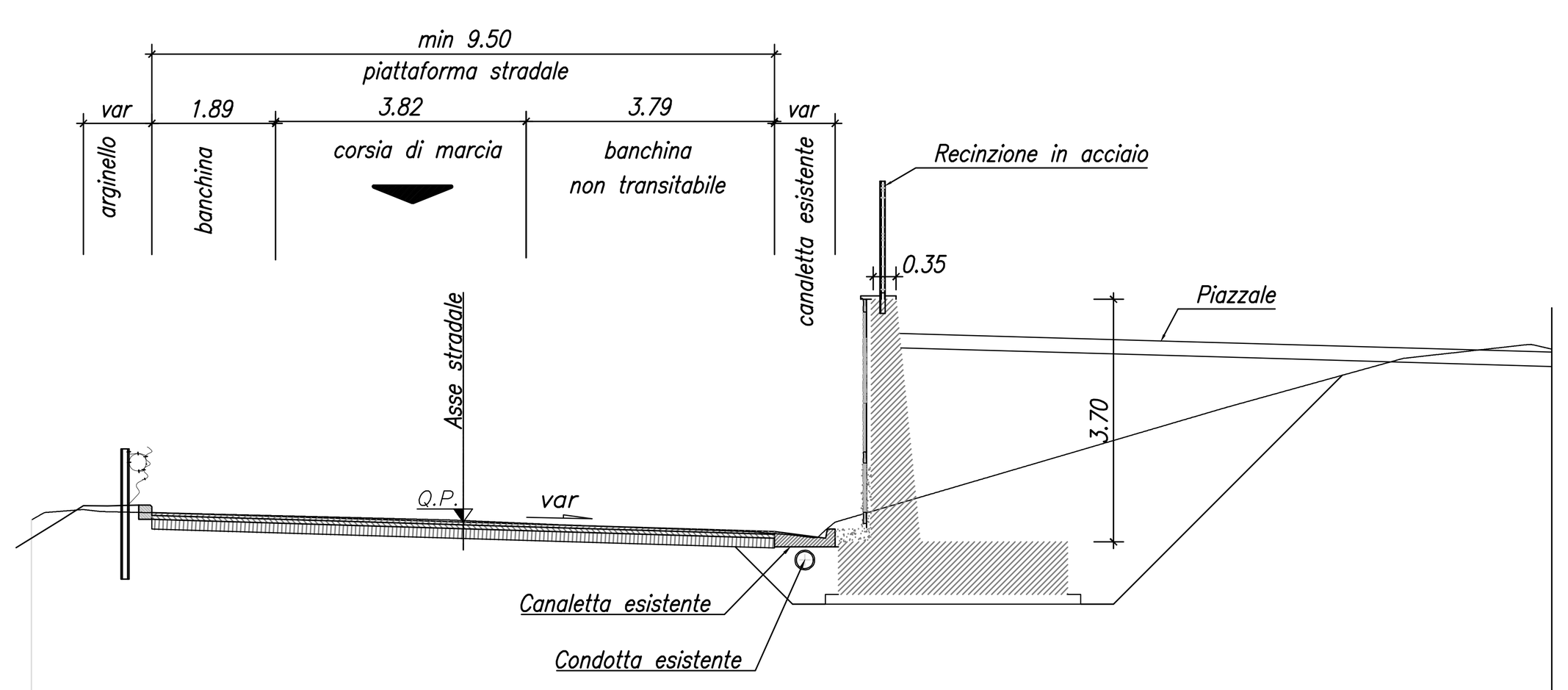

P.C : 500.00

TERRENO												
DISTANZE	6.552	8.552	10.552	12.552	14.552	16.552	18.552	20.552	22.552	24.552	26.552	28.552
QUOTE	503.347	503.455	503.407	503.357	503.278	503.204	503.085	503.823	504.409	504.995	505.553	505.931

PROGETTO			
DISTANZE	19.368	24.218	29.218
QUOTE	505.593	505.739	505.889

SEZIONE T5
1:100

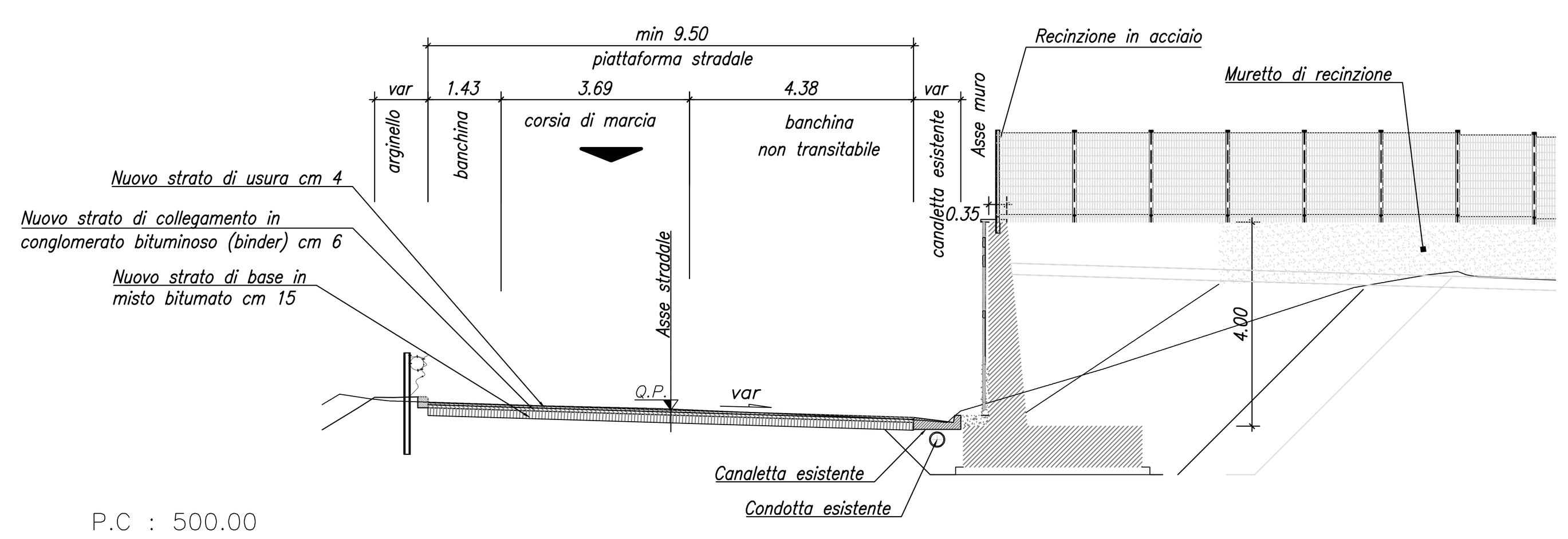

P.C : 500.00

TERRENO													
DISTANZE	7.297	9.297	11.297	13.297	15.297	17.297	19.297	21.297	23.297	25.297	27.297	29.297	31.297
QUOTE	502.838	502.888	502.825	502.774	502.700	502.615	502.508	503.156	503.767	504.417	505.067	505.420	505.290

PROGETTO			
DISTANZE	20.345	25.195	30.000
QUOTE	505.061	505.206	505.350

Key–plan
Scala 1: 40000

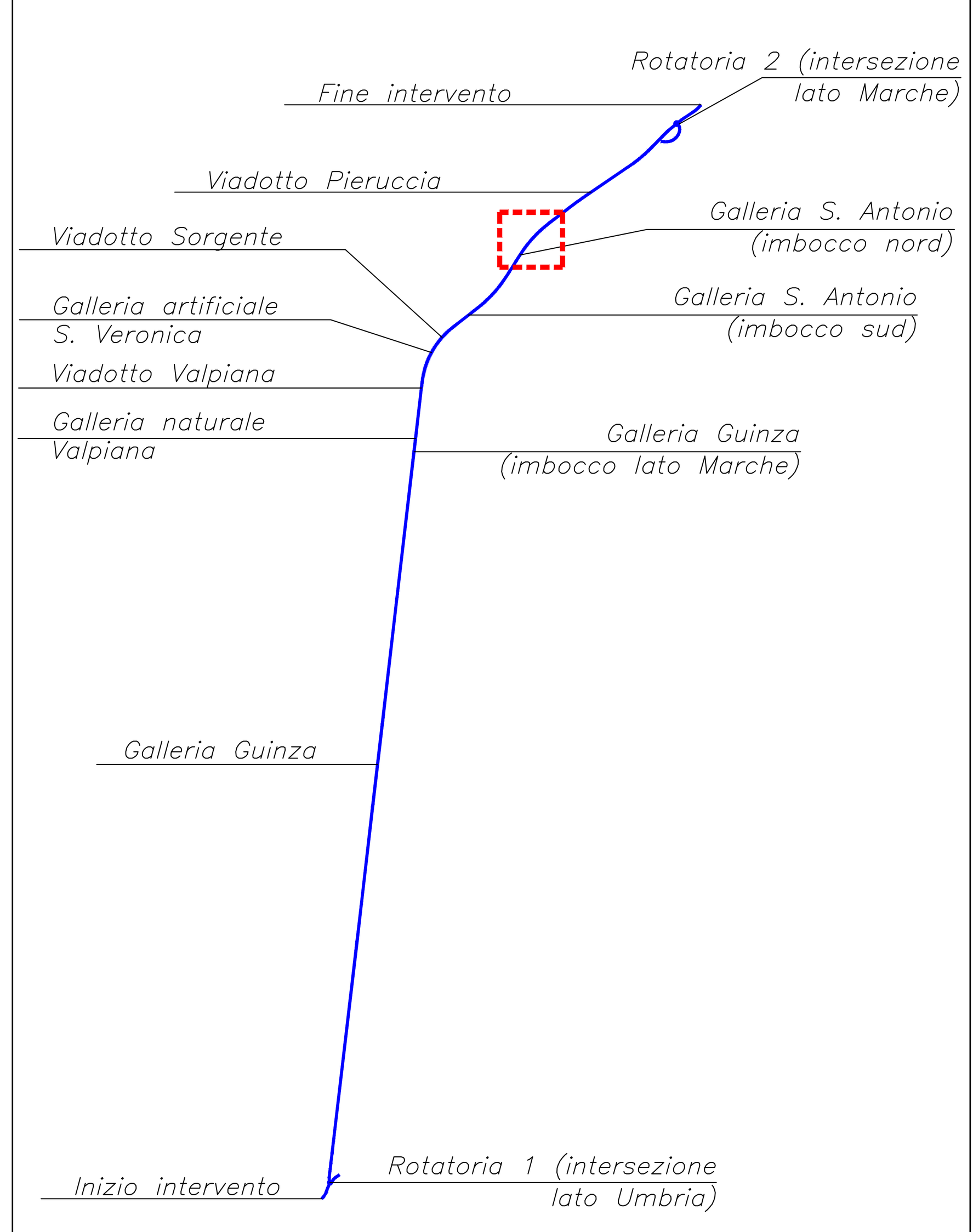

anas GRUPPO FS ITALIANE — Direzione Progettazione e Realizzazione Lavori

ITINERARIO INTERNAZIONALE E78 S.G.C. GROSSETO – FANO
Tratto Selci Lama (E45) – S. Stefano di Gaifa
Adeguamento a 2 corsie della Galleria della Guinza (lotto 2)
e del tratto Guinza – Mercatello Ovest (lotto 3)
1° stralcio

PROGETTO DEFINITIVO — COD. AN58

PROGETTAZIONE: ANAS - DIREZIONE PROGETTAZIONE E REALIZZAZIONE LAVORI

PROGETTISTI:
Ing. VINCENZO MARZI
Ordine Ingegneri di Bari n. 3594

IL GEOLOGO
Geol. FRANCESCO MATALONI
Ordine Geologici del Lazio n. 725

IL RESPONSABILE DEL S.I.A.
Arch. GIOVANNI MAGARO'
Ordine Architetti di Roma n. 16183

COORDINATORE PER LA SICUREZZA IN FASE DI PROGETTAZIONE
Geom. FABIO QUONDAM

VISTO: IL RESP. DEL PROCEDIMENTO
Dott. ing. ACHILLE DEVITOFRANCESCHI

PROTOCOLLO — DATA:

PROGETTO STRADALE
Asse principale
Planimetria Piazzale S. Antonio - Planimetria e sezioni

CODICE PROGETTO (PROGETTO / LIV. PROG. / N. PROG.)	NOME FILE / CODICE ELAB.	REVISIONE	SCALA
LO702M D 1801	T00PS00TRAPP06_B / T00PS00TRAPP06	B	varie

REV.	DESCRIZIONE	DATA	REDATTO	VERIFICATO	APPROVATO
D					
C					
B	AGGIORNAMENTO	Luglio 19			
A	EMISSIONE	Giugno 2018			