SCAVI E BONIFICHE	
SCOTICO	27,356 m.
RILEVATI	
TERRENO VEGETALE	16,682 m.
MANUFATTI	
CANALETTA	0,210 m²
CORDOLO	0,034 m²
SCAVO FONDAZIONE MURO	4,215 m²

Asse 3
SEZIONE N.: 5
QT. PROGETTO: 576,147
DIST.PROG.: 0+099,98
DIST.PREC.: 25,00
DIST.SUCC.: 25,00



SCALA 1:200

QT.RIF. 557,000

QUOTE TERRENO	593,45 590,13 588,35 585,44 584,34 583,26 579,67 576,48 573,71 573,83 573,74 573,69 573,58 572,07 567,73 566,72 564,67 558,10 557,91 558,32 558,12 558,08 558,24
DIST.PARZIALI TERRENO	4,79 3,04 5,01 2,01 1,67 6,20 2,49 2,12 1,22 2,83 1,68 0,85 1,91 6,59 1,70 4,54 9,64 5,63
QUOTE PROGETTO	
DIST.PARZIALI PROGETTO	
QUOTE FINITO	576,42 576,42 576,22 576,29 576,15 576,00 576,08 576,08 571,08 571,08 568,54
DIST. PARZIALI FINITO	0,80 4,25 4,25 1,10 7,50 2,00 3,80

SCAVI E BONIFICHE	
SCOTICO	17,943 m.
RILEVATI	
TERRENO VEGETALE	16,626 m.
MANUFATTI	
CANALETTA	0,213 m²
CORDOLO	0,034 m²
SCAVO FONDAZIONE MURO	71,885 m²

Asse 3
SEZIONE N.: 6
QT. PROGETTO: 578,139
DIST.PROG.: 0+125,35
DIST.PREC.: 25,37
DIST.SUCC.: 13,57

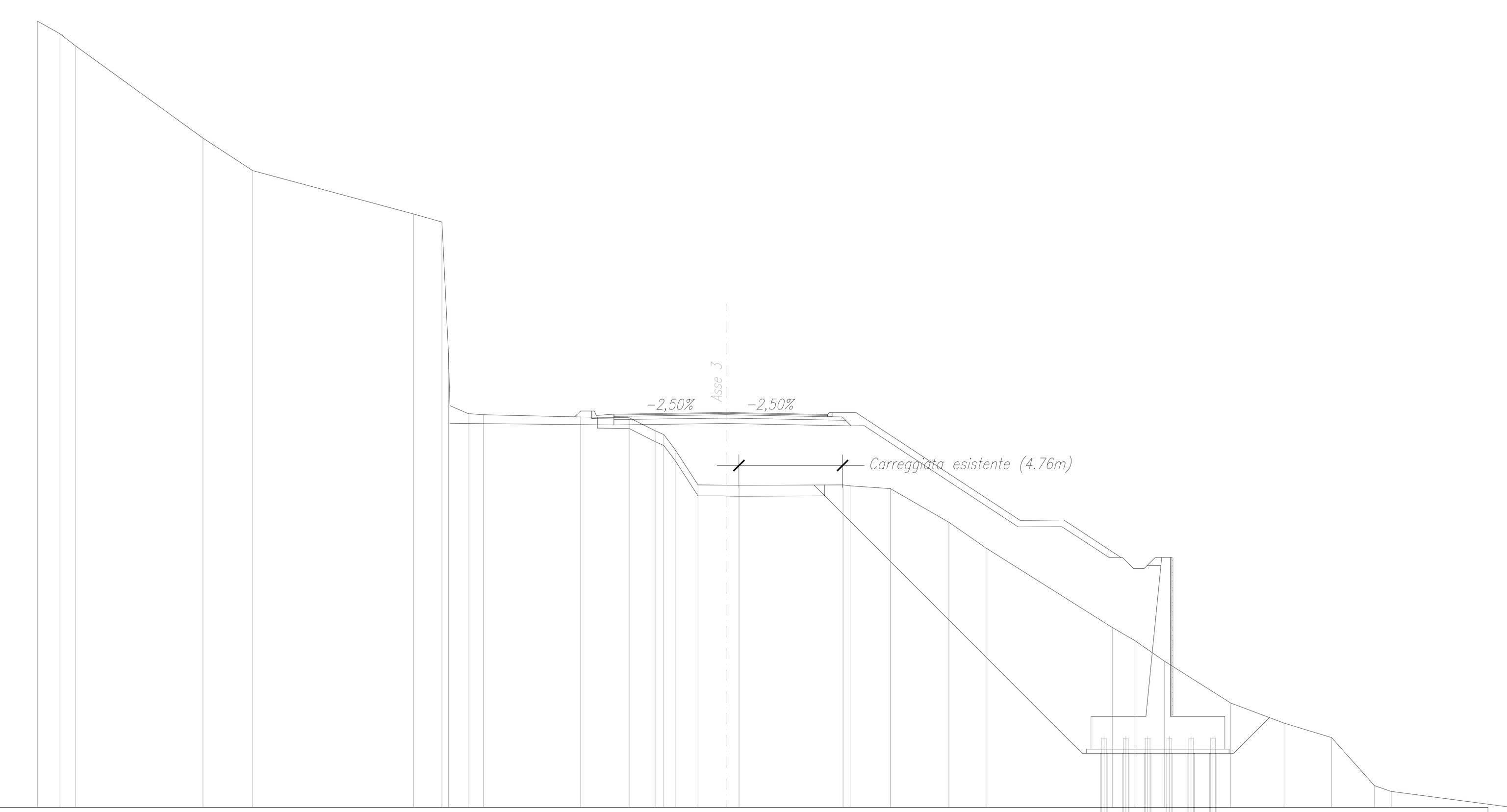

SCALA 1:200

QT.RIF. 560,000

QUOTE TERRENO	596,12 595,54 594,98 590,75 589,26 587,26 586,90 580,87 578,46 578,09 578,04 577,94 577,91 577,30 577,13 576,43 574,81 574,80 574,79 574,82 574,77 574,64 573,10 571,91 568,26 567,66 566,71 564,79 563,87 563,20 560,99 560,73
DIST.PARZIALI TERRENO	1,03 0,72 5,84 2,29 7,39 1,30 0,84 0,69 4,48 2,22 1,19 0,52 1,05 1,29 0,60 4,78 1,86 2,68 1,70 5,80 1,04 1,37 3,04 2,45 2,18 1,97 0,77
QUOTE PROGETTO	
DIST.PARZIALI PROGETTO	
QUOTE FINITO	578,21 578,21 578,01 578,07 578,08 578,14 578,05 578,13 578,14 575,11 573,19 573,20 570,73
DIST. PARZIALI FINITO	0,81 0,79 4,36 4,67 1,10 4,60 2,94 2,01 3,76

Asse 3
SEZIONE N.: 7
QT. PROGETTO: 578,589
DIST.PROG.: 0+138,32
DIST.PREC.: 12,97
DIST.SUCC.: 11,90

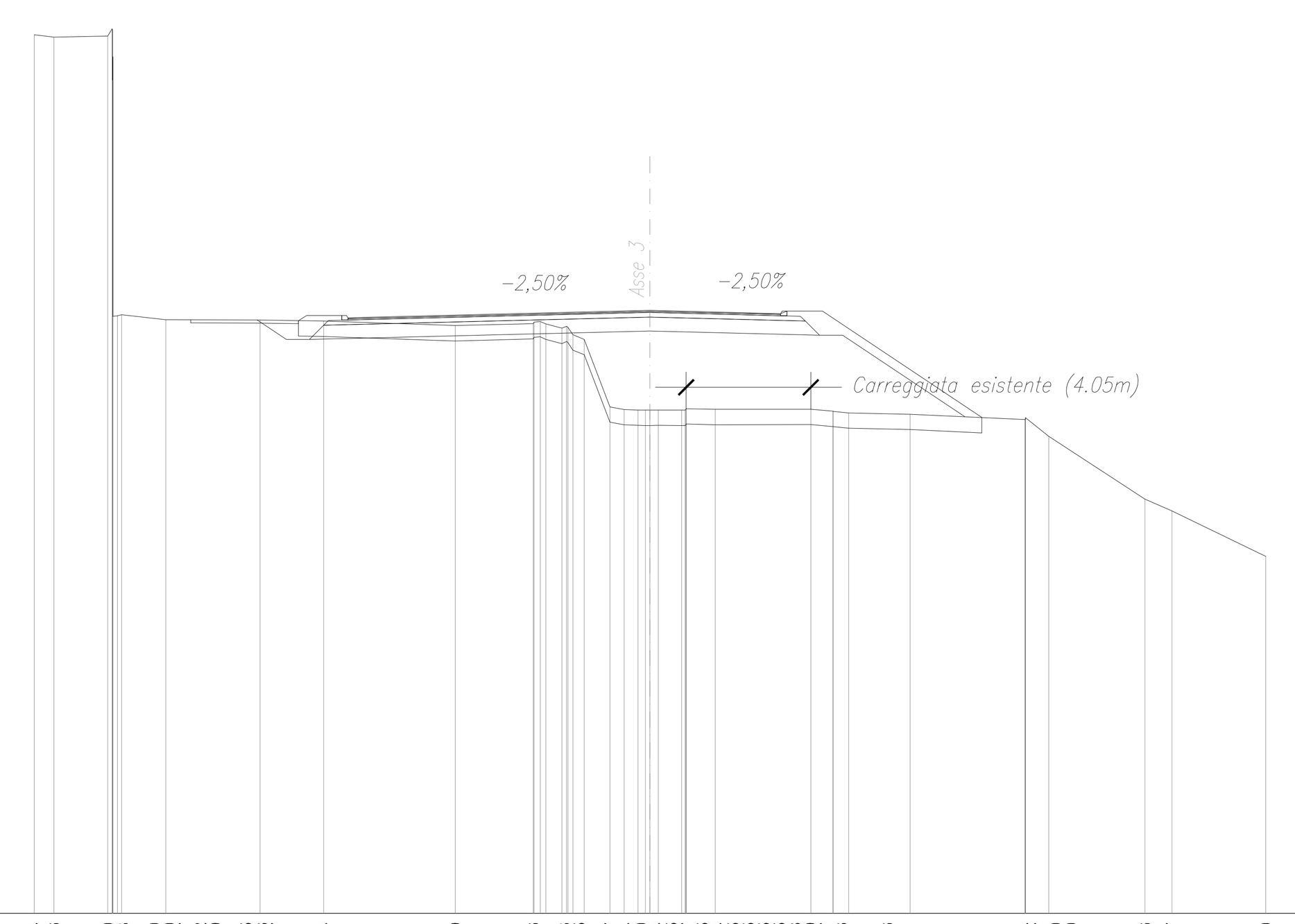

SCALA 1:200

QT.RIF. 559,000

QUOTE TERRENO	587,54 587,46 587,50 587,73 587,71 587,70 587,70 586,07 586,82 578,39 578,41 578,45 578,28 578,27 578,24 578,09 578,16 578,21 578,23 578,15 578,01 578,07 578,04 577,80 577,64 575,45 575,37 575,35 575,34 575,35 575,35 575,35 575,35 575,38 575,39 575,37 575,38 575,31 575,31 575,26 575,21 575,04 575,07 575,10 574,50 572,46 572,07 570,60
DIST.PARZIALI TERRENO	0,64 1,75 1,43 3,06 2,06 4,28 2,53 0,51 0,84 0,76 0,95 3,10 0,72 0,51 2,00 3,72 0,76 3,13 0,87 3,05
QUOTE PROGETTO	578,27 577,64 577,64 578,10 578,27 578,42 578,27 578,31 578,34 578,33 577,92 578,37 578,52 578,56 578,48 578,41 578,45 578,48 578,41 578,56 578,24 577,78 577,78 575,13
DIST.PARZIALI PROGETTO	0,94 0,75 0,59 0,50 9,31 3,25 1,00 0,59 0,75 3,97
QUOTE FINITO	578,25 578,42 578,42 578,36 578,59 578,51 578,56 578,56 575,11
DIST. PARZIALI FINITO	1,15 0,70 9,31 3,25 1,20 1,15 5,18

anas
GRUPPO FS ITALIANE
Direzione Progettazione e Realizzazione Lavori

ITINERARIO INTERNAZIONALE E78 S.G.C. GROSSETO - FANO
Tratto Selci Lama (E45) - S. Stefano di Gaifa
Adeguamento a 2 corsie della Galleria della Guinza (lotto 2)
e del tratto Guinza - Mercatello Ovest (lotto 3)
1° stralcio

PROGETTO DEFINITIVO

COD. AN58

PROGETTAZIONE: ANAS - DIREZIONE PROGETTAZIONE E REALIZZAZIONE LAVORI

PROGETTISTI:
Ing. VINCENZO MARZI
Ordine Ingegneri di Bari n. 3594

IL GEOLOGO
Geol. FRANCESCO MATALONI
Ordine Geologici del Lazio n. 725

IL RESPONSABILE DEL S.I.A.
Arch. GIOVANNI MAGARO'
Ordine Architetti di Roma n. 16183

COORDINATORE PER LA SICUREZZA IN FASE DI PROGETTAZIONE
Geom. FABIO QUONDAM

VISTO: IL RESP. DEL PROCEDIMENTO
Dott. ing. ACHILLE DEVITOFRANCESCHI

PROTOCOLLO | DATA:

COLLEGAMENTI ALLA VIABILITA' ESISTENTE

Intersezione lato Umbria

Sezioni trasversali asse 3 - Tav 2/2

CODICE PROGETTO (PROGETTO / LIV. PROG. / N. PROG.)	NOME FILE: T00SV01TRASZ06_B — CODICE ELAB.	REVISIONE	SCALA
LO702M D 1801	T00SV01TRASZ06	B	1:200

REV.	DESCRIZIONE	DATA	REDATTO	VERIFICATO	APPROVATO
D					
C					
B	AGGIORNAMENTO	Luglio 19			
A	EMISSIONE	Giugno 2018			