Sezioni Trasversali Asse 5 – Intersezione Lato Umbria
Scala 1:200

SEZIONE N. : 1
QT. PROGETTO : 581,184
DIST.PROG. : 0,000
DIST.SUCC. : 25,000

SCAVI E BONIFICHE	
STERRO	29,652 mq
RILEVATI	
RILEVATO	3,240 mq
TERRENO VEGETALE	47,226 m
SOVRASTRUTTURA STRADALE	
STRATO DI USURA	7,430 m
STRATO DI BINDER	7,430 m
MANUFATTI	
CORDOLO	0,136 mq
FRESATURA	0,742 mq



SEZIONE N. : 2
QT. PROGETTO : 579,565
DIST.PROG. : 25,000
DIST.PREC. : 25,000
DIST.SUCC. : 25,000

SCAVI E BONIFICHE	
STERRO	103,210 mq
RILEVATI	
RILEVATO	45,899 mq
TERRENO VEGETALE	55,310 m
SOVRASTRUTTURA STRADALE	
STRATO DI USURA	24,724 m
STRATO DI BINDER	24,724 m
STRATO DI BASE	18,332 m
STRATO DI FONDAZIONE	18,636 m
MANUFATTI	
CANALETTA	0,262 mq
CORDOLO	0,068 mq
FRESATURA	0,770 mq
MANUFATTI	
SCAVO FONDAZIONE MURO	22,165 mq

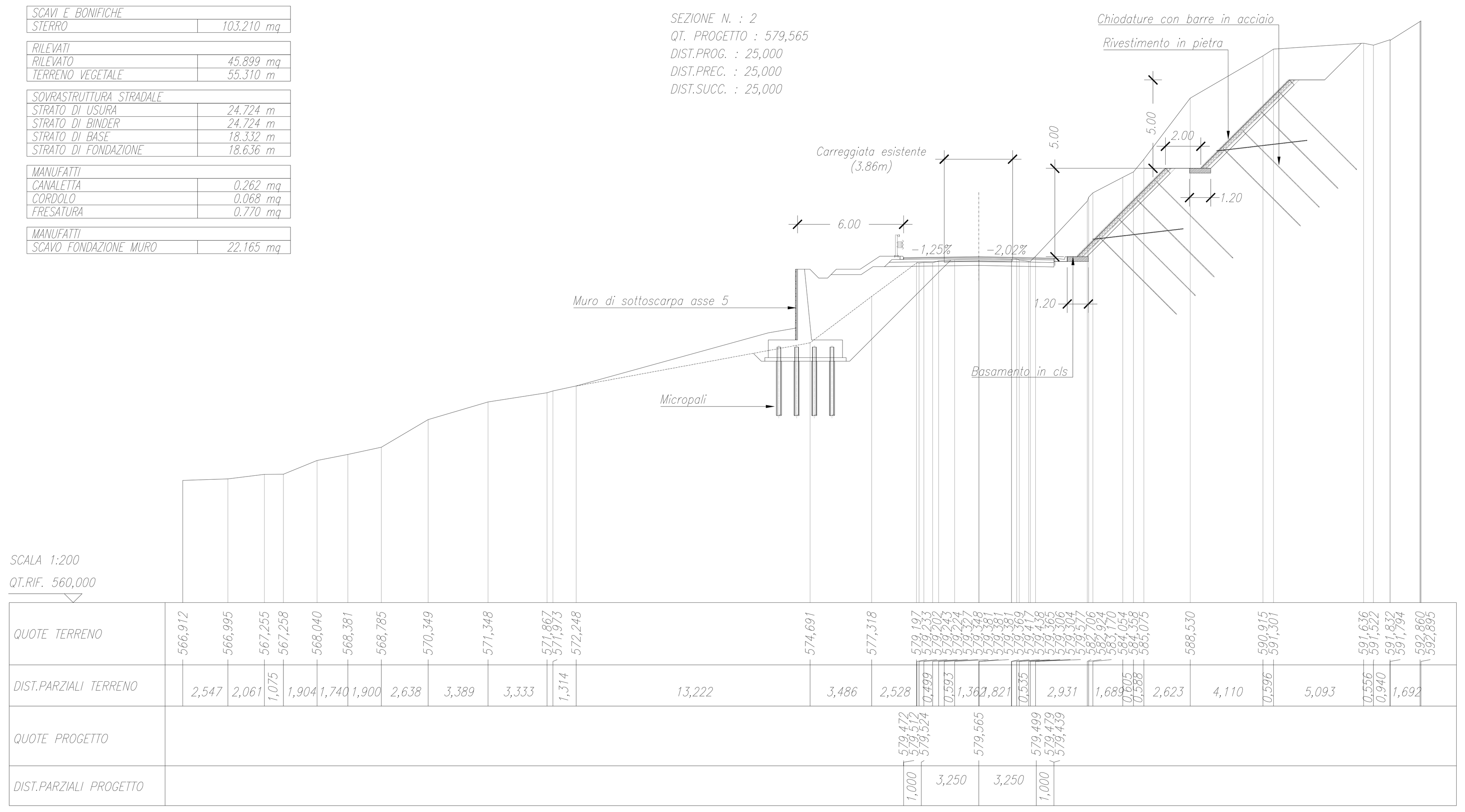

SEZIONE N. : 3
QT. PROGETTO : 578,687
DIST.PROG. : 50,000
DIST.PREC. : 25,000
DIST.SUCC. : 25,000

SCAVI E BONIFICHE	
SCOTICO	3,358 m
RILEVATI	
RILEVATO	74,300 mq
TERRENO VEGETALE	20,756 m
SOVRASTRUTTURA STRADALE	
STRATO DI USURA	26,310 m
STRATO DI BINDER	26,310 m
STRATO DI BASE	19,538 m
STRATO DI FONDAZIONE	19,850 m
MANUFATTI	
CORDOLO	0,068 mq
FRESATURA	0,810 mq
MANUFATTI	
SCAVO FONDAZIONE MURO	27,990 mq



SEZIONE N. : 4
QT. PROGETTO : 578,880
DIST.PROG. : 75,000
DIST.PREC. : 25,000
DIST.SUCC. : 14,935

RILEVATI	
RILEVATO	193,676 mq
TERRENO VEGETALE	21,624 m
SOVRASTRUTTURA STRADALE	
STRATO DI USURA	23,432 m
STRATO DI BINDER	23,432 m
STRATO DI BASE	21,860 m
STRATO DI FONDAZIONE	22,468 m
MANUFATTI	
CORDOLO	0,204 mq
FRESATURA	0,648 mq
MANUFATTI	
SCAVO FONDAZIONE MURO	43,672 mq

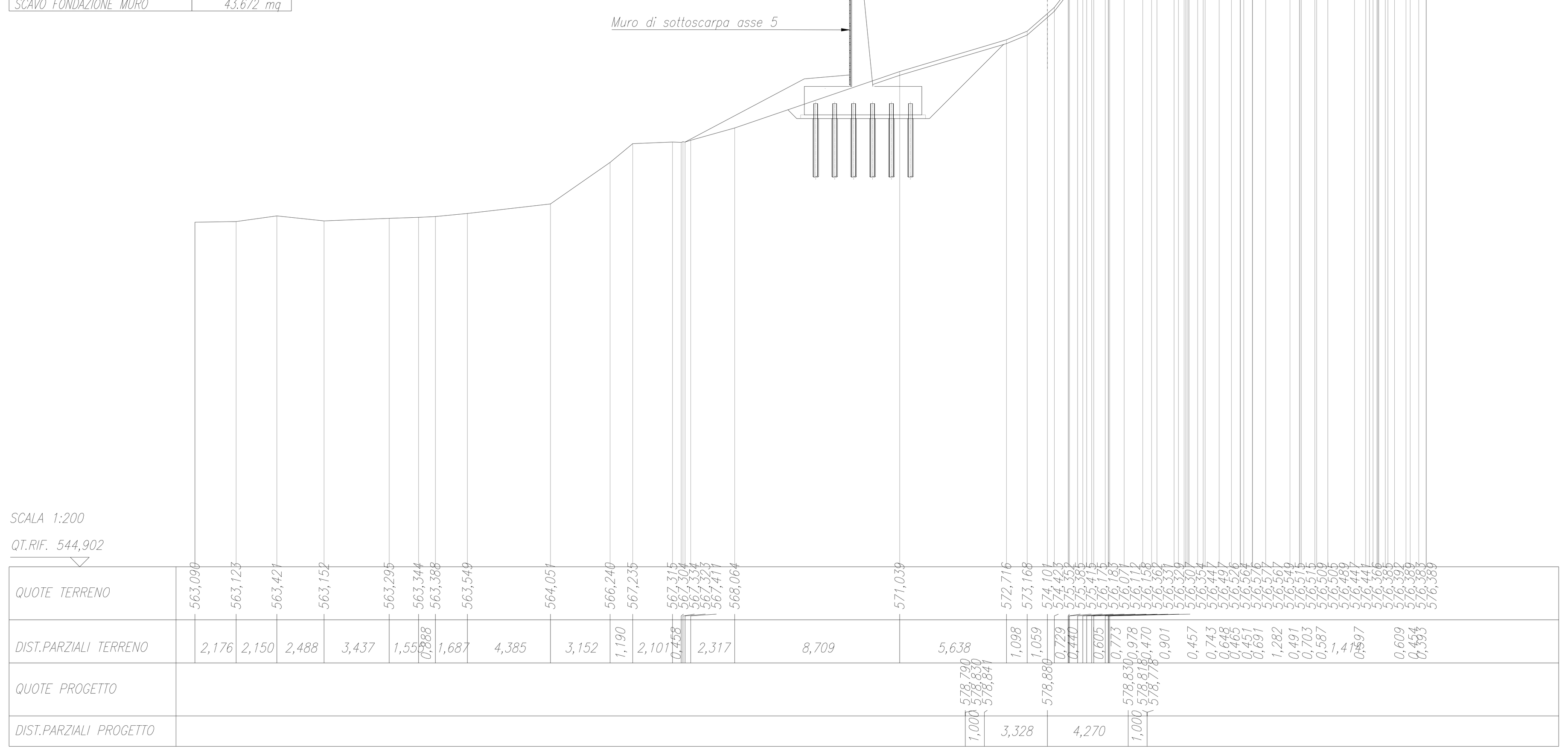

anas GRUPPO FS ITALIANE — Direzione Progettazione e Realizzazione Lavori

ITINERARIO INTERNAZIONALE E78 S.G.C. GROSSETO – FANO
Tratto Selci Lama (E45) – S. Stefano di Gaifa
Adeguamento a 2 corsie della Galleria della Guinza (lotto 2)
e del tratto Guinza – Mercatello Ovest (lotto 3)
1° stralcio

PROGETTO DEFINITIVO — COD. AN58

PROGETTAZIONE: ANAS - DIREZIONE PROGETTAZIONE E REALIZZAZIONE LAVORI

PROGETTISTI:
Ing. VINCENZO MARZI
Ordine Ingegneri di Bari n. 3594

IL GEOLOGO
Geol. FRANCESCO MATALONI
Ordine Geologi del Lazio n. 725

IL RESPONSABILE DEL S.I.A.
Arch. GIOVANNI MAGARO'
Ordine Architetti di Roma n. 16183

COORDINATORE PER LA SICUREZZA IN FASE DI PROGETTAZIONE
Geom. FABIO QUONDAM

VISTO: IL RESP. DEL PROCEDIMENTO
Dott. Ing. ACHILLE DEVITOFRANCESCHI

PROTOCOLLO — DATA:

COLLEGAMENTI ALLA VIABILITA' ESISTENTE

Intersezione lato Umbria

Sezioni trasversali asse 5

CODICE PROGETTO (PROGETTO / LIV. PROG. / N. PROG.)	NOME FILE	REVISIONE	SCALA
LO702M D 1801	T00SV01TRASZ07_B — CODICE ELAB. T00SV01TRASZ07	B	1:200

REV.	DESCRIZIONE	DATA	REDATTO	VERIFICATO	APPROVATO
D					
C					
B	AGGIORNAMENTO	Luglio 19			
A	EMISSIONE	Giugno 2018			