PROFILI LONGITUDINALI INTERSEZIONE FINE LOTTO – ASSE 1_1 E ASSE 1-2

SCALA 1: 1000\100

LIVELLETTE	DIFF. DI QUOTA DISTANZA PENDENZA	h = -0,06 L = 14,92 i = 0,00	h = -0,10 L = 45,07 i = 0,00	h = -0,19 L = 31,09 i = -0,01	h = -0,96 L = 190,26 i = -0,01	h = 1,00 L = 54,87 i = 0,02

ASSE 1_1

Num	1
Pr	0+014,92
Qt	470,549
R	5000,000
T	4,458
Fr	0,002
Sv	8,917

Num	2
Pr	0+059,99
Qt	470,449
R	5000,000
T	9,727
Fr	0,009
Sv	19,454

Num	3
Pr	0+091,08
Qt	470,260
R	2000,000
T	3,498
Fr	0,003
Sv	6,996

Num	4
Pr	0+191,34
Qt	469,297
R	2000,000
T	27,740
Fr	0,192
Sv	55,483

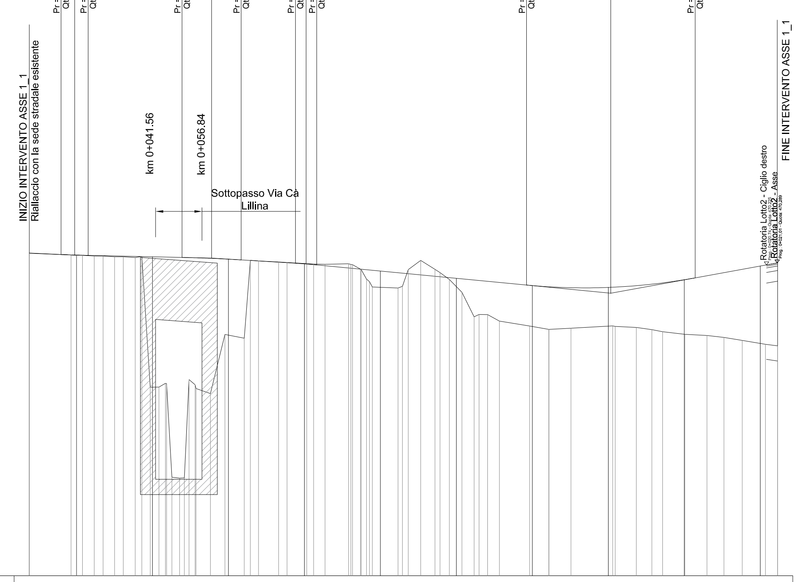

SCALA QUOTE 1:100
SCALA DISTANZE 1:1000

QT.RIF. 460,000

NUMERO SEZIONI	1	2	3	4	5	6	7	8	9	10	11	12
DISTANZE PARZIALI		15,53	25,00	25,00	25,00	25,00	25,00	25,00	25,00	25,00	25,00	5,68
DISTANZE PROGRESSIVE	0+000,00	0+015,53	0+040,53	0+065,53	0+090,53	0+115,53	0+140,53	0+165,53	0+190,53	0+215,53	0+240,53	0+246,21
QUOTE TERRENO	470,62	470,55	470,49	470,41	470,27	469,49	469,51	468,20	468,21	467,94	467,64	467,56
QUOTE PROGETTO	470,61	470,55	470,49	470,41	470,26	470,02	469,78	469,55	469,49	469,74	470,19	470,29
DIFFERENZA DI QUOTA	-0,01	0,00	0,00	0,00	-0,01	0,54	0,27	1,35	1,27	1,79	2,55	2,73
ETTOMETRICHE	0				1				2			
ANDAMENTO PLANIMETRICO	L = 100,433					A = 233,333 Sr = 77,778 Tan = -0,004 Dx = 0,340			R = 700,000 Sv = 60,000 y = 5,1943			
SOPRAELEVAZIONI Sx	0,029 Dx = 0,000 Dx = -0,001	0,029 Dx = -0,002 Dx = 0,003	0,013 Dx = 0,001 Dx = -0,001	0,020 Dx = 0,000 Dx = -0,001	0,020	Sx = 0,055	0,025 Dx = 0,002 Dx = -0,002			0,048	0,048	
SOPRAELEVAZIONI Dx	-0,025	-0,030	-0,011	-0,020	-0,027	-0,025				-0,048	-0,048	
Diagramma delle velocità										Vp 30,00		
Allargamenti Sx												
Allargamenti Dx												

LIVELLETTE	DIFF. DI QUOTA DISTANZA PENDENZA	h = 0,97 L = 42,48 i = 0,02	h = 12,28 L = 175,53 i = 0,07	h = 0,34 L = 19,20 i = 0,02

ASSE 1_2

Num	1
Pr	0+042,48
Qt	456,921
R	1600,000
T	39,689
Fr	0,492
Sv	79,468

Num	2
Pr	0+218,01
Qt	469,204
R	600,000
T	15,624
Fr	0,203
Sv	31,284

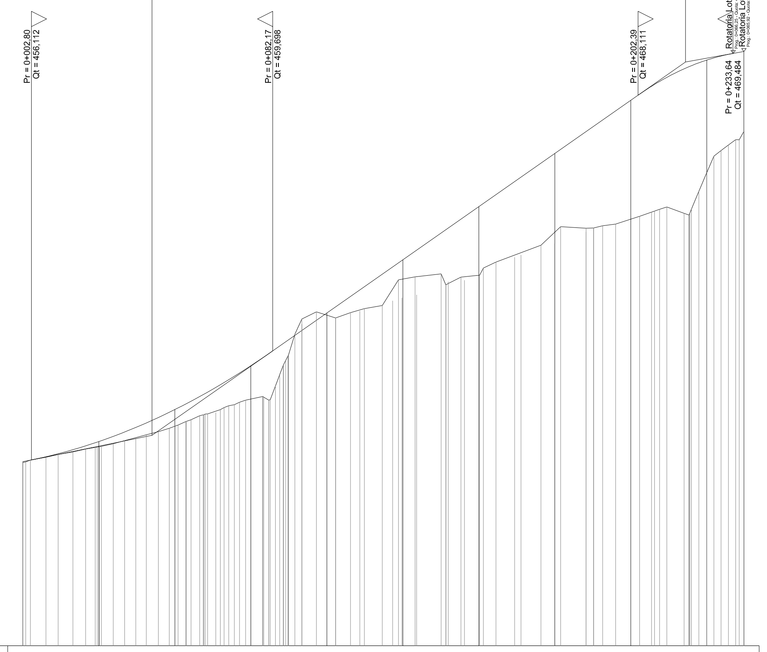

SCALA QUOTE 1:100
SCALA DISTANZE 1:1000

QT.RIF. 450,000

NUMERO SEZIONI	1	2	3	4	5	6	7	8	9	10	11
DISTANZE PARZIALI		25,00	25,00	25,00	25,00	25,00	25,00	25,00	25,00	25,00	12,22
DISTANZE PROGRESSIVE	0+000,00	0+025,00	0+050,00	0+075,00	0+100,00	0+125,00	0+150,00	0+175,00	0+200,00	0+225,00	0+237,21
QUOTE TERRENO	458,03	458,55	457,22	458,12	460,87	462,06	462,19	463,61	464,03	465,57	466,92
QUOTE PROGETTO	456,06	456,72	457,77	459,21	460,95	462,89	464,44	466,19	467,94	469,27	469,55
DIFFERENZA DI QUOTA	0,03	-0,17	0,55	1,09	0,07	0,83	2,26	2,59	3,91	3,70	2,63
ETTOMETRICHE	0				1				2		
ANDAMENTO PLANIMETRICO	L = 100,000	A = 90,000 Sr = 35,400 Tan = -0,064 Dx = 0,171		R = 250,000 Sv = 35,187 y = 2,36613	A = 84,000 Sr = 28,224 Tan = -0,056 Dx = 0,122		L = 69,358		A = 122,000 Sr = 36,111 Tan = 0,056 Dx = 0,182	R = 300,000 Sv = 24,333 y = 4,42059		
SOPRAELEVAZIONI Sx	0,020 Dx = 0,010	0,020 Dx = -0,010 Dx = -0,012		0,070	0,025 Dx = -0,011 Dx = 0,011			0,025 Dx = 0,008 Dx = -0,008	0,025 Dx = 0,008	0,070	0,025 Dx = -0,008	
SOPRAELEVAZIONI Dx	-0,025	-0,025	-0,070	-0,025				-0,025	-0,070	-0,025		
Diagramma delle velocità										Vp 30,00		
Allargamenti Sx												
Allargamenti Dx												

Key-plan

Scala 1: 40000



anas GRUPPO FS ITALIANE

Direzione Progettazione e Realizzazione Lavori

ITINERARIO INTERNAZIONALE E78 S.G.C. GROSSETO – FANO
Tratto Selci Lama (E45) – S. Stefano di Gaifa
Adeguamento a 2 corsie della Galleria della Guinza (lotto 2)
e del tratto Guinza – Mercatello Ovest (lotto 3)
1° stralcio

PROGETTO DEFINITIVO — COD. AN58

PROGETTAZIONE: ANAS - DIREZIONE PROGETTAZIONE E REALIZZAZIONE LAVORI

PROGETTISTI:
Ing. VINCENZO MARZI
Ordine Ingegneri di Bari n. 3594

IL GEOLOGO
Geol. FRANCESCO MATALONI
Ordine Geologi del Lazio n. 125

IL RESPONSABILE DEL S.I.A.
Arch. GIOVANNI MAGARO
Ordine Architetti di Roma n. 16183

COORDINATORE PER LA SICUREZZA IN FASE DI PROGETTAZIONE
Geom. FABIO QUADRAM

VISTO: IL RESP. DEL PROCEDIMENTO
Dott. Ing. ACHILLE DEVITORRACESCHI

PROTOCOLLO — DATA:

COLLEGAMENTI ALLA VIABILITA' ESISTENTE

Intersezione lato Marche

Profilo longitudinale Tav 1/2

CODICE PROGETTO (PROGETTO / LIV. PROG. / N. PROG.)	NOME FILE	REVISIONE	SCALA
LO702M D 1801	T00SV02TRAFP01_B CODICE ELAB. T00SV02TRAFP01	B	1:1000/1:100

REV.	DESCRIZIONE	DATA	REDATTO	VERIFICATO	APPROVATO
D					
C					
B	AGGIORNAMENTO	Luglio 19			
A	EMISSIONE	Giugno 2018			