## PIANTA MURO ASSE 3 – CARPENTERIA
1:100

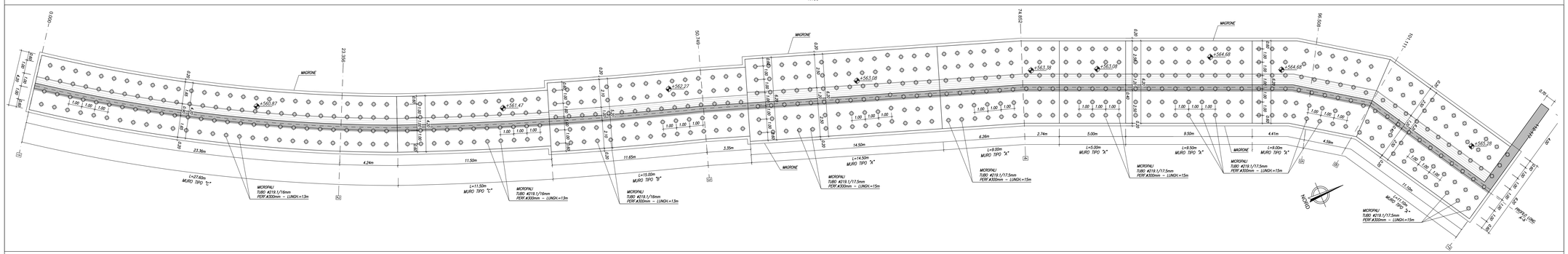


## PIANTA MURO ASSE 3 – PIANTA SCAVI
1:100

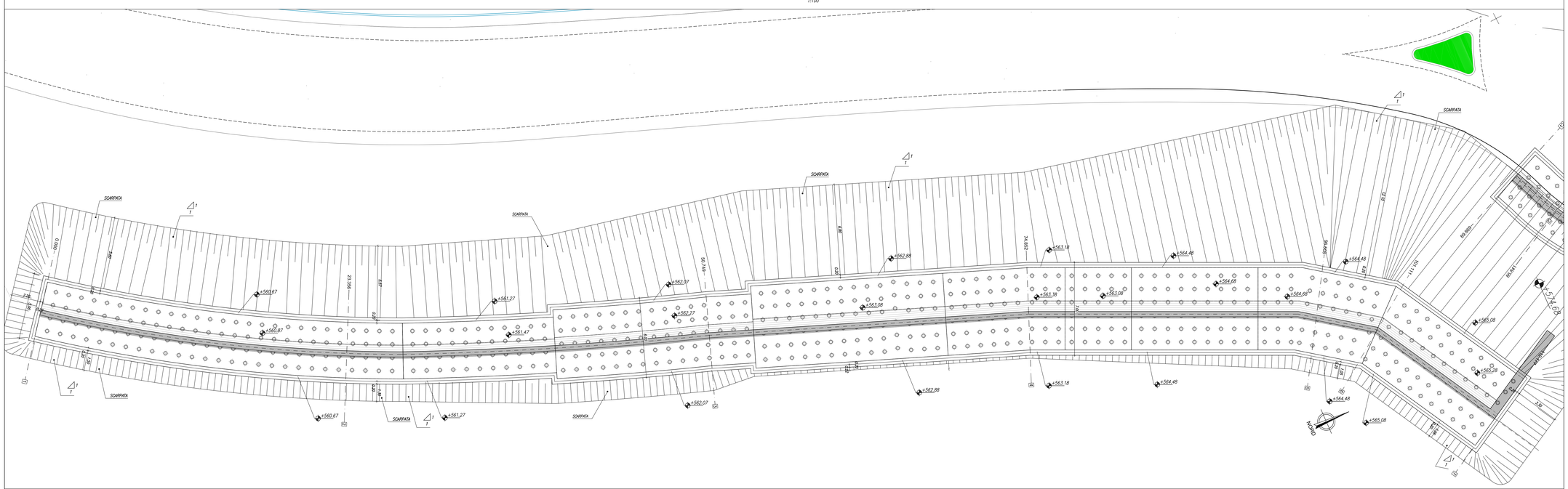


## PIANTA MURO ASSE 3 – TRACCIAMENTO
1:100

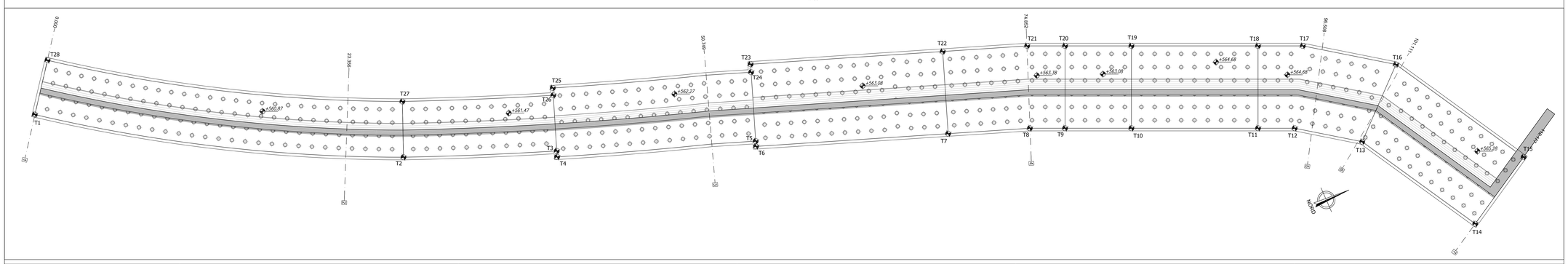


TRACCIAMENTO MURO ASSE 3

| PUNTI | COORDINATE X,Y | |
|---|---|---|
| | X(EST) | Y(NORD) |
| T1 | X=2300867.61912 | Y=4826323.64656 |
| T2 | X=2300881.70276 | Y=4826347.80058 |
| T3 | X=2300885.90057 | Y=4826358.56566 |
| T4 | X=2300886.32319 | Y=4826358.41109 |
| T5 | X=2300891.23512 | Y=4826372.59377 |
| T6 | X=2300891.61135 | Y=4826372.45793 |
| T7 | X=2300896.53669 | Y=4826386.10038 |
| T8 | X=2300898.63204 | Y=4826391.90420 |
| T9 | X=2300899.69523 | Y=4826394.33210 |
| T10 | X=2300901.70089 | Y=4826398.91220 |
| T11 | X=2300905.52720 | Y=4826407.64993 |
| T12 | X=2300906.63530 | Y=4826410.18039 |
| T13 | X=2300909.60493 | Y=4826414.43166 |
| T14 | X=2300918.67954 | Y=4826419.75151 |
| T15 | X=2300915.54396 | Y=4826425.10017 |
| T16 | X=2300905.29904 | Y=4826419.09424 |
| T17 | X=2300901.20172 | Y=4826413.22859 |
| T18 | X=2300899.84787 | Y=4826410.13695 |
| T19 | X=2300896.02156 | Y=4826401.39921 |
| T20 | X=2300894.01590 | Y=4826396.81911 |
| T21 | X=2300892.87026 | Y=4826394.20292 |
| T22 | X=2300890.70510 | Y=4826388.20576 |
| T23 | X=2300885.77977 | Y=4826374.56331 |
| T24 | X=2300886.34411 | Y=4826374.35957 |
| T25 | X=2300881.43956 | Y=4826360.19717 |
| T26 | X=2300881.95609 | Y=4826360.00826 |
| T27 | X=2300877.82254 | Y=4826349.40801 |
| T28 | X=2300864.25795 | Y=4826326.16499 |

NOTA BENE

PER LE CARATTERISTICHE DEI MATERIALI FARE RIFERIMENTO ALL' ELABORATO: T00OM00GETCP01_B

anas
GRUPPO FS ITALIANE

*Direzione Progettazione e Realizzazione Lavori*

ITINERARIO INTERNAZIONALE E78 S.G.C. GROSSETO – FANO
Tratto Selci Lama (E45) – S. Stefano di Gaifa
Adeguamento a 2 corsie della Galleria della Guinza (lotto 2)
e del tratto Guinza – Mercatello Ovest (lotto 3)
1° stralcio

PROGETTO DEFINITIVO — COD. AN58

PROGETTAZIONE: ANAS - DIREZIONE PROGETTAZIONE E REALIZZAZIONE LAVORI

PROGETTISTI:
Ing. VINCENZO MARZI
Ordine Ingegneri di Bari n. 3594

IL GEOLOGO
Geol. FRANCESCO MATALONI
Ordine Geologici del Lazio n. 725

IL RESPONSABILE DEL S.I.A.
Arch. GIOVANNI MAGARO'
Ordine Architetti di Roma n. 16183

COORDINATORE PER LA SICUREZZA IN FASE DI PROGETTAZIONE
Geom. FABIO GUIDIGAM

VISTO: IL RESP. DEL PROCEDIMENTO
Dott. ing. ACHILLE DEVITOFRANCESCHI

PROTOCOLLO — DATA:

# OPERE D'ARTE MINORI
## Muro su pali - Carpenteria muro Asse 3 - Piante

| CODICE PROGETTO | | | | NOME FILE | | REVISIONE | |
|---|---|---|---|---|---|---|---|
| PROGETTO | LIV. PROG. | N. PROG. | | T00OM01OGETCP01_B.dwg | | | |
| L0702M | D | 1801 | CODICE ELAB. | T00OM01GETCP01 | | B | 1:200 |

| REV. | DESCRIZIONE | DATA | REDATTO | VERIFICATO | APPROVATO |
|---|---|---|---|---|---|
| D | | | | | |
| C | | | | | |
| B | AGGIORNAMENTO | Luglio 2019 | | | |
| A | EMISSIONE | Giugno 2018 | | | |