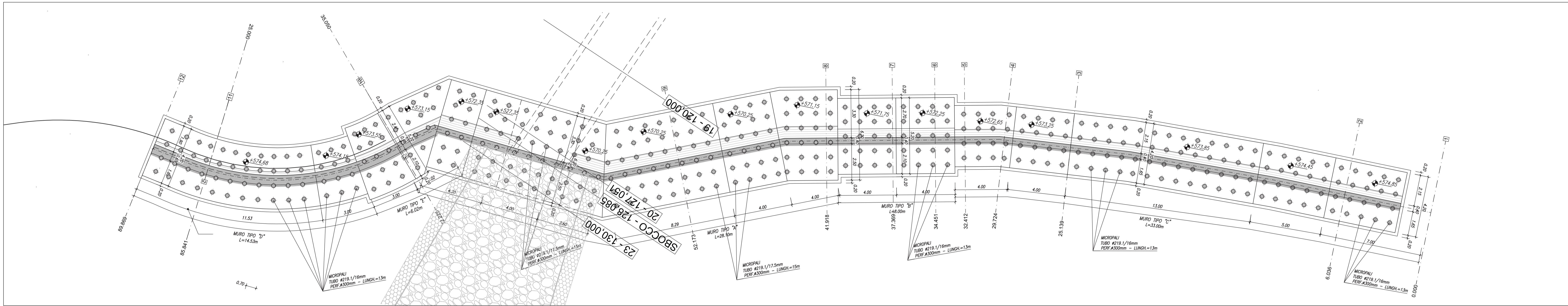
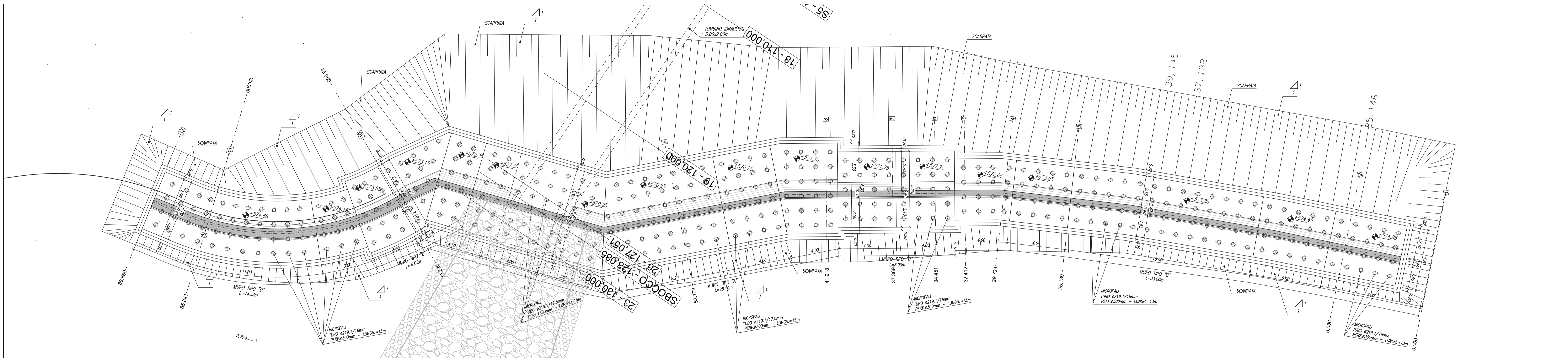


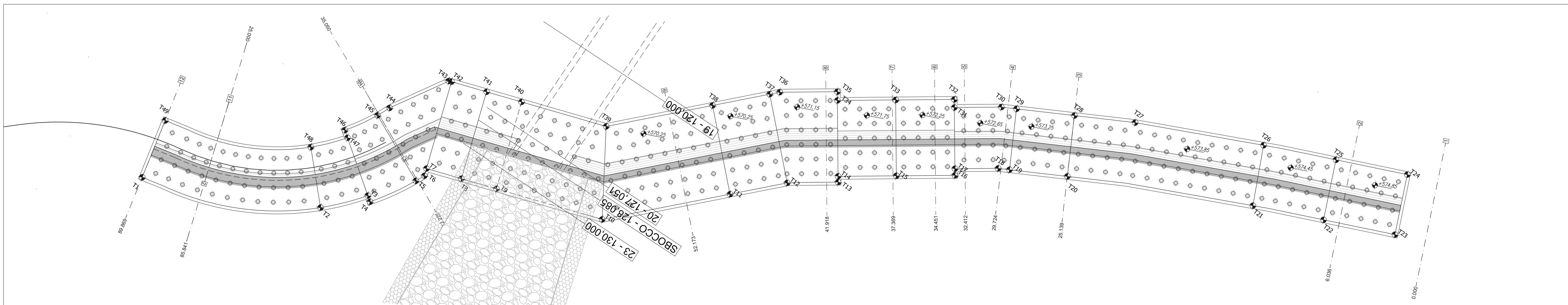
PIANTA MURO ASSE 5 - CARPENTERIA  
1:100



PIANTA MURO ASSE 5 - PIANTE SCALI  
1:100



PIANTA MURO ASSE 5 - TRACCIAMENTO  
1:100



FRACCIAMENTO MURO ROTATORIO-ASSE 5

PUNTO	COORDINATE X,Y	
	(EAST)	(NORTH)
71	K=230902.776	F=4826428.845
72	K=230902.778	F=4826428.869
73	K=230902.784	F=4826429.188
74	K=230902.784	F=4826430.853
75	K=230902.804	F=4826442.273
76	K=230902.808	F=4826442.308
77	K=230902.808	F=4826444.378
78	K=230902.827	F=4826449.213
79	K=230902.828	F=4826452.245
80	K=230902.828	F=4826460.600
81	K=230902.828	F=4826461.185
82	K=230902.828	F=4826461.659
83	K=230902.828	F=4826466.578
84	K=230902.828	F=4826469.377
85	K=230902.827	F=4826469.679
86	K=230902.828	F=4826472.288
87	K=230902.828	F=4826474.845
88	K=230902.828	F=4826477.877
89	K=230902.828	F=4826481.518
90	K=230902.828	F=4826486.907
91	K=230902.828	F=4826491.816
92	K=230902.828	F=4826496.000
93	K=230902.828	F=4826496.200
94	K=230902.828	F=4826497.077
95	K=230902.828	F=4826497.515
96	K=230902.828	F=4826497.668
97	K=230902.828	F=4826497.674
98	K=230902.828	F=4826497.674
99	K=230902.828	F=4826497.674
100	K=230902.828	F=4826497.674
101	K=230902.828	F=4826497.674
102	K=230902.828	F=4826497.674
103	K=230902.828	F=4826497.674
104	K=230902.828	F=4826497.674
105	K=230902.828	F=4826497.674
106	K=230902.828	F=4826497.674
107	K=230902.828	F=4826497.674
108	K=230902.828	F=4826497.674
109	K=230902.828	F=4826497.674
110	K=230902.828	F=4826497.674
111	K=230902.828	F=4826497.674
112	K=230902.828	F=4826497.674
113	K=230902.828	F=4826497.674
114	K=230902.828	F=4826497.674
115	K=230902.828	F=4826497.674
116	K=230902.828	F=4826497.674
117	K=230902.828	F=4826497.674
118	K=230902.828	F=4826497.674
119	K=230902.828	F=4826497.674
120	K=230902.828	F=4826497.674
121	K=230902.828	F=4826497.674
122	K=230902.828	F=4826497.674
123	K=230902.828	F=4826497.674
124	K=230902.828	F=4826497.674
125	K=230902.828	F=4826497.674
126	K=230902.828	F=4826497.674
127	K=230902.828	F=4826497.674
128	K=230902.828	F=4826497.674
129	K=230902.828	F=4826497.674
130	K=230902.828	F=4826497.674
131	K=230902.828	F=4826497.674
132	K=230902.828	F=4826497.674
133	K=230902.828	F=4826497.674
134	K=230902.828	F=4826497.674
135	K=230902.828	F=4826497.674
136	K=230902.828	F=4826497.674
137	K=230902.828	F=4826497.674
138	K=230902.828	F=4826497.674
139	K=230902.828	F=4826497.674
140	K=230902.828	F=4826497.674
141	K=230902.828	F=4826497.674
142	K=230902.828	F=4826497.674
143	K=230902.828	F=4826497.674
144	K=230902.828	F=4826497.674
145	K=230902.828	F=4826497.674
146	K=230902.828	F=4826497.674
147	K=230902.828	F=4826497.674
148	K=230902.828	F=4826497.674
149	K=230902.828	F=4826497.674
150	K=230902.828	F=4826497.674

NOTA BENE  
PER LE CARATTERISTICHE DEI MATERIALI FARE RIFERIMENTO ALL'ELABORATO  
IDROMETEOROLOGICO.

**Sanas** GRUPPO FS ITALIANE  
Direzione Progettazione e Realizzazione Lavori

ITINERARIO INTERNAZIONALE E78 S.G.C. GROSSETO – FANO  
Tratto Selci Lama (E45) – S. Stefano di Gaiba  
Adeguamento a 2 corsie della Galleria della Guinza (lotto 2)  
e del tratto Guinza – Mercatello Ovest (lotto 3)  
1° stralcio

PROGETTO DEFINITIVO		cod. AN58
PROGETTAZIONE: ANPAS - ESPERIMENTI PROGETTAZIONE E REALIZZAZIONE LAVORI		
PROGETTISTI: Ing. ANTONIO ANAS C.so. S. Agostino n. 103/A		
IL GEOLOGO: Dott. FRANCESCO MARCONI Via. S. Agostino n. 103/A		
IL RESPONSABILE DEL S.I.A.: Dott. ANTONIO ANAS Via. S. Agostino n. 103/A		
COORDINATORE PER LA SICUREZZA IN FASE DI PROGETTAZIONE: Dott. ANTONIO ANAS		
VISTO: IL RESP. DEL PROCEDIMENTO Dott. Ing. ANTONIO ANAS		
PROTOCOLLO	DATA:	

OPERE D'ARTE MINORI			
Muro su pali - Carpenteria muro Asse 5 - Pianta			
CODICE PROGETTO	NOME FILE	REVISIONE	1:100
PROG. LG702M D 1801	T000M10GETCP03_B.dwg	B	1:100
D			
C			
B	AGGIORNAMENTO	Lugli 2014	
A	EMISSIONE	Giugno 2014	
REV.	DESCRIZIONE	DATA	REDAITTO VERIFICATO APPROVATO