STRALCIO PLANIMETRICO MURI LATO UMBRIA
1:200

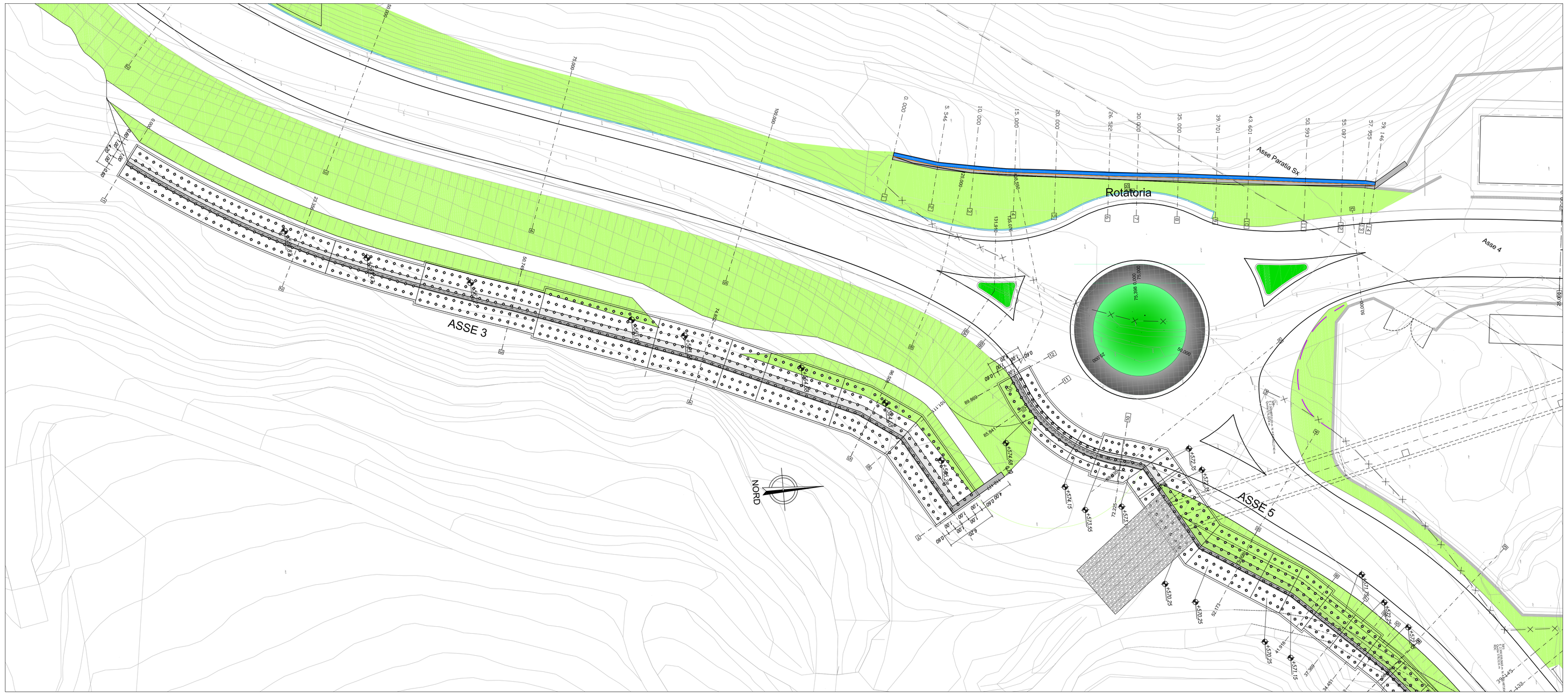

PROFILO LONGITUDINALE MURO DI SOTTOSCARPA ASSE 3 – CARPENTERIA
1:200

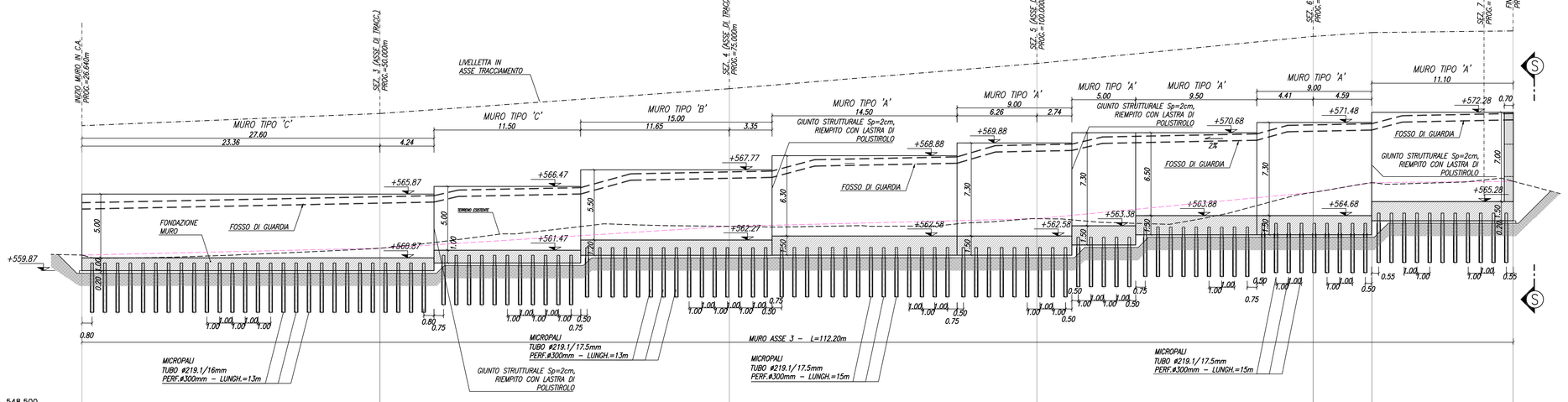

QT.RIF. 548.500

NUMERO SEZIONI	1		2		3		4		5	6	7
DISTANZE PARZIALI		23.356		27.392		24.104		21.656	4.603	11.066	
DISTANZE PROGRESSIVE	0.000		23.356		50.749		74.852		96.508	101.111	112.177
QUOTE TERRENO	561.086		561.624		563.338		563.940		566.003	566.762	566.871
QUOTE PROGETTO	571.229		572.182		574.129		576.105		578.229	578.528	578.659
DIFFERENZA DI QUOTA	10.143		10.558		10.791		12.165		12.226	11.766	11.788

VISTA S–S
1:200

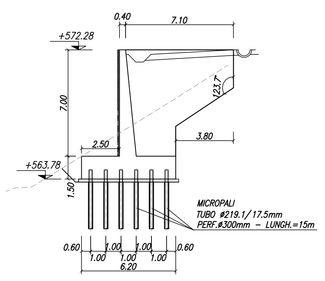

NOTA BENE

PER LE CARATTERISTICHE DEI MATERIALI FARE RIFERIMENTO ALL' ELABORATO: T00OM00GETDO01_B

anas GRUPPO FS ITALIANE

Direzione Progettazione e Realizzazione Lavori

ITINERARIO INTERNAZIONALE E78 S.G.C. GROSSETO – FANO
Tratto Selci Lama (E45) – S. Stefano di Gaifa
Adeguamento a 2 corsie della Galleria della Guinza (lotto 2)
e del tratto Guinza – Mercatello Ovest (lotto 3)
1° stralcio

PROGETTO DEFINITIVO — COD. AN58

PROGETTAZIONE: ANAS - DIREZIONE PROGETTAZIONE E REALIZZAZIONE LAVORI

PROGETTISTI:
Ing. VINCENZO MANZI
Ordine Ingegneri di Bari n. 3594

IL GEOLOGO
Geol. FRANCESCO MATALONI
Ordine Geologi del Lazio n. 725

IL RESPONSABILE DEL S.I.A.
Arch. GIOVANNI MAGARO'
Ordine Architetti di Roma n. 16163

COORDINATORE PER LA SICUREZZA IN FASE DI PROGETTAZIONE
Geom. FABIO GUONDAM

VISTO: IL RESP. DEL PROCEDIMENTO
Dott. Ing. ACHILLE DEVITOFRANCESCHI

PROTOCOLLO — DATA:

OPERE D'ARTE MINORI
Muro su pali - Pianta e profilo tav - Muro asse 3

CODICE PROGETTO (PROGETTO / LIV. PROG. / N. PROG.)	NOME FILE T00OM01OGETPF01B.dwg	REVISIONE	
LO702M D 1801	CODICE ELAB. T00OM01GETPF01	B	1:200

REV.	DESCRIZIONE	DATA	REDATTO	VERIFICATO	APPROVATO
D					
C					
B	AGGIORNAMENTO	Luglio 2019			
A	EMISSIONE	Giugno 2018			