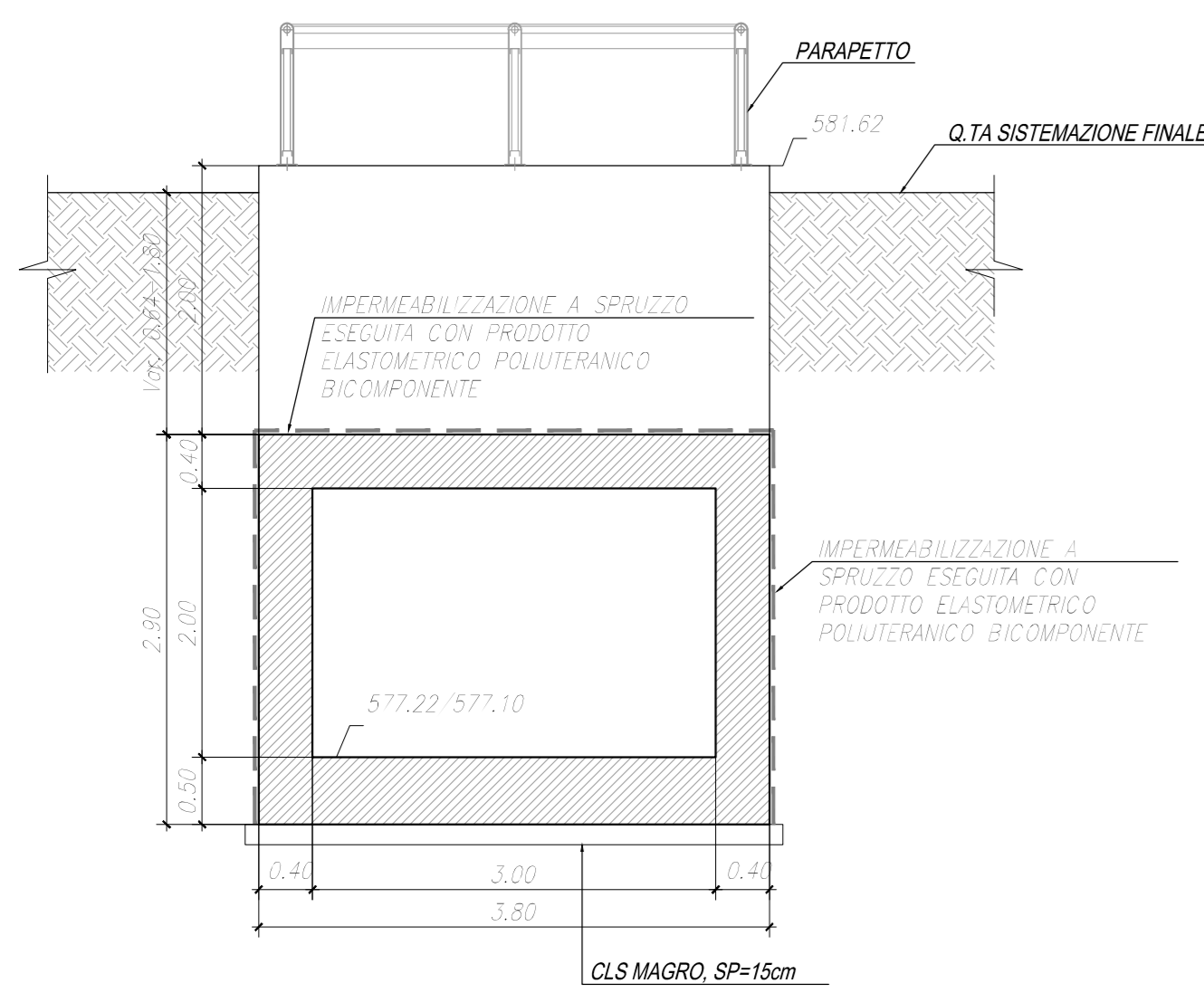
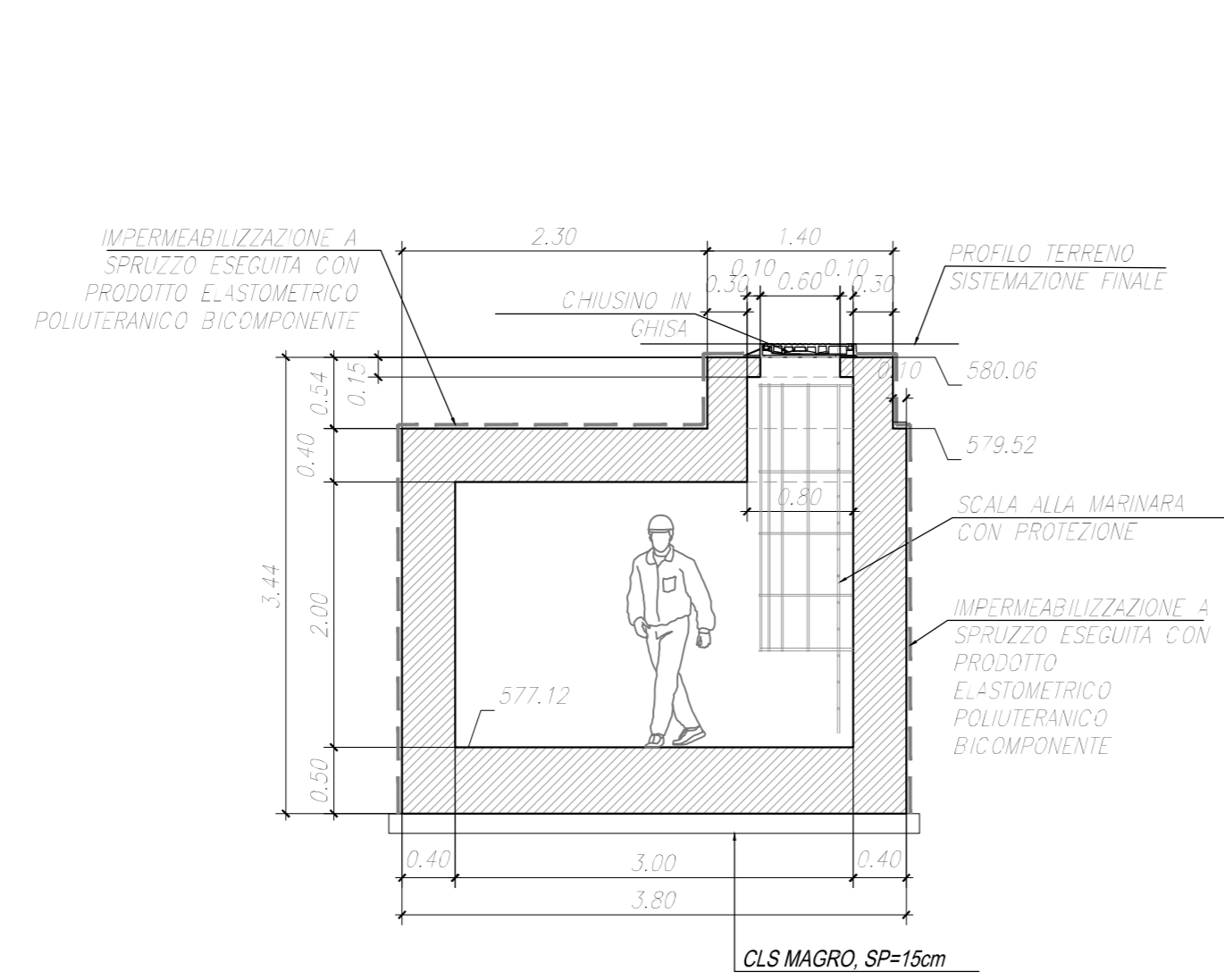


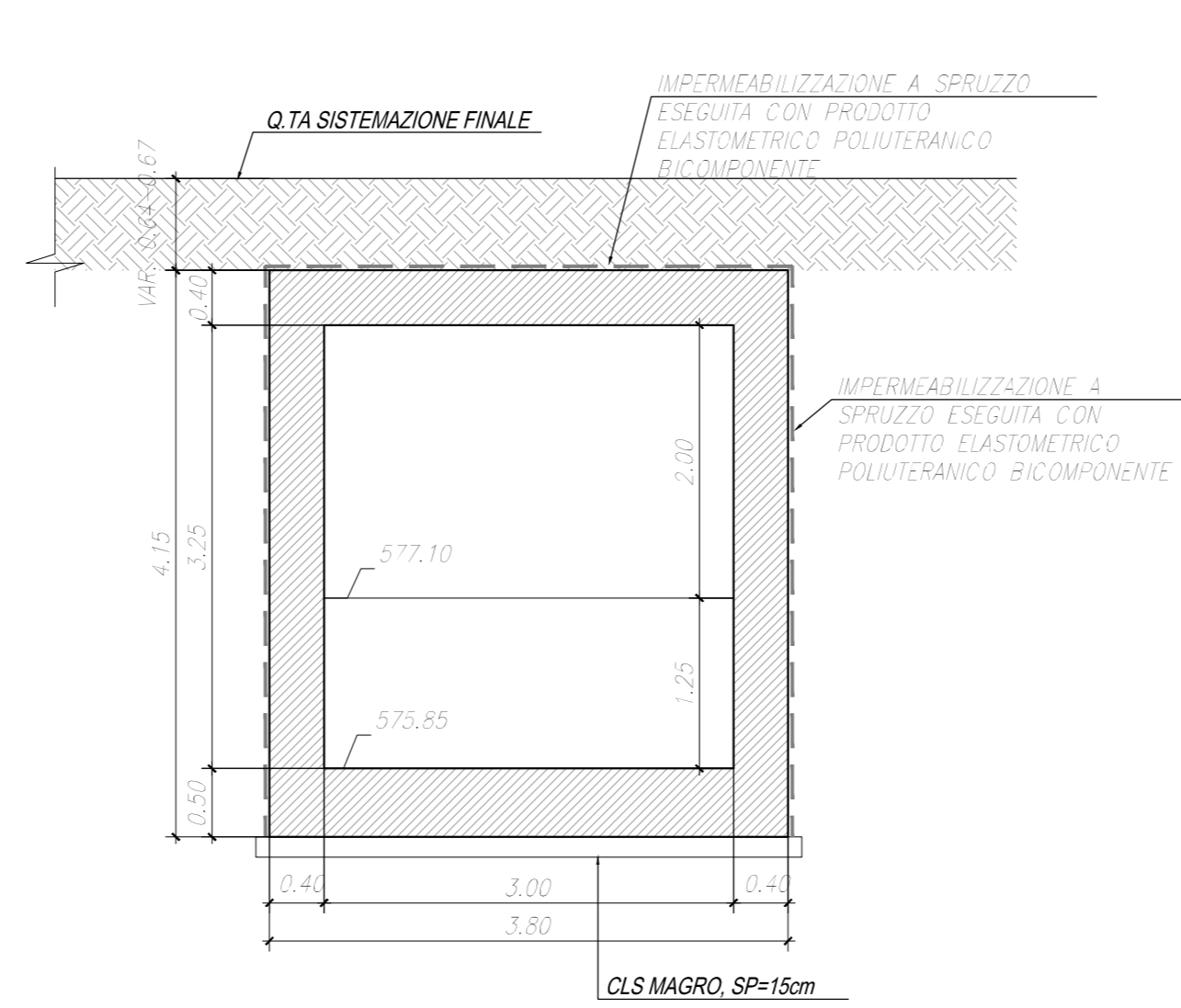
SEZIONE D-D
SCALA 1:50



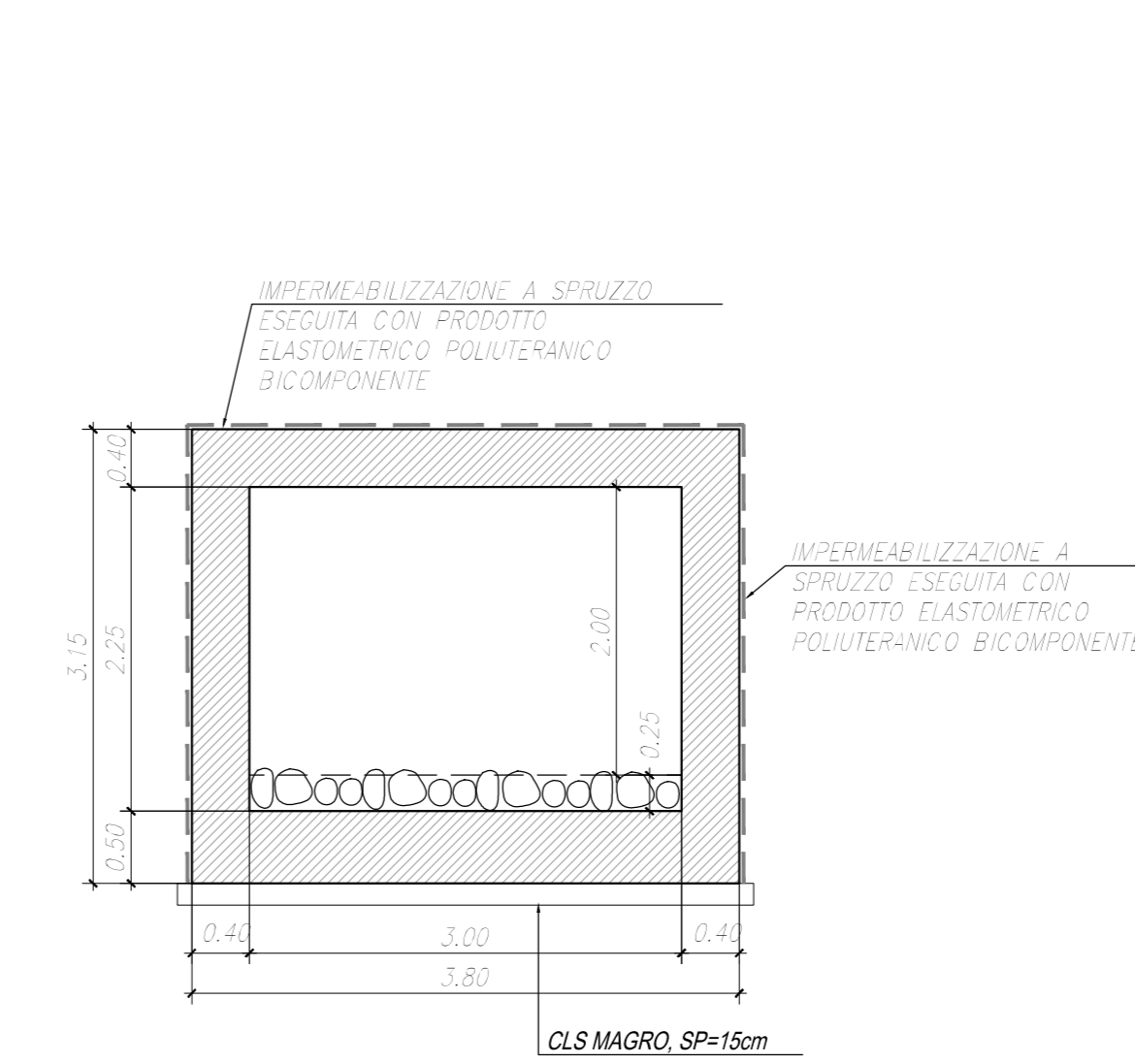
SEZIONE E-E
SCALA 1:50



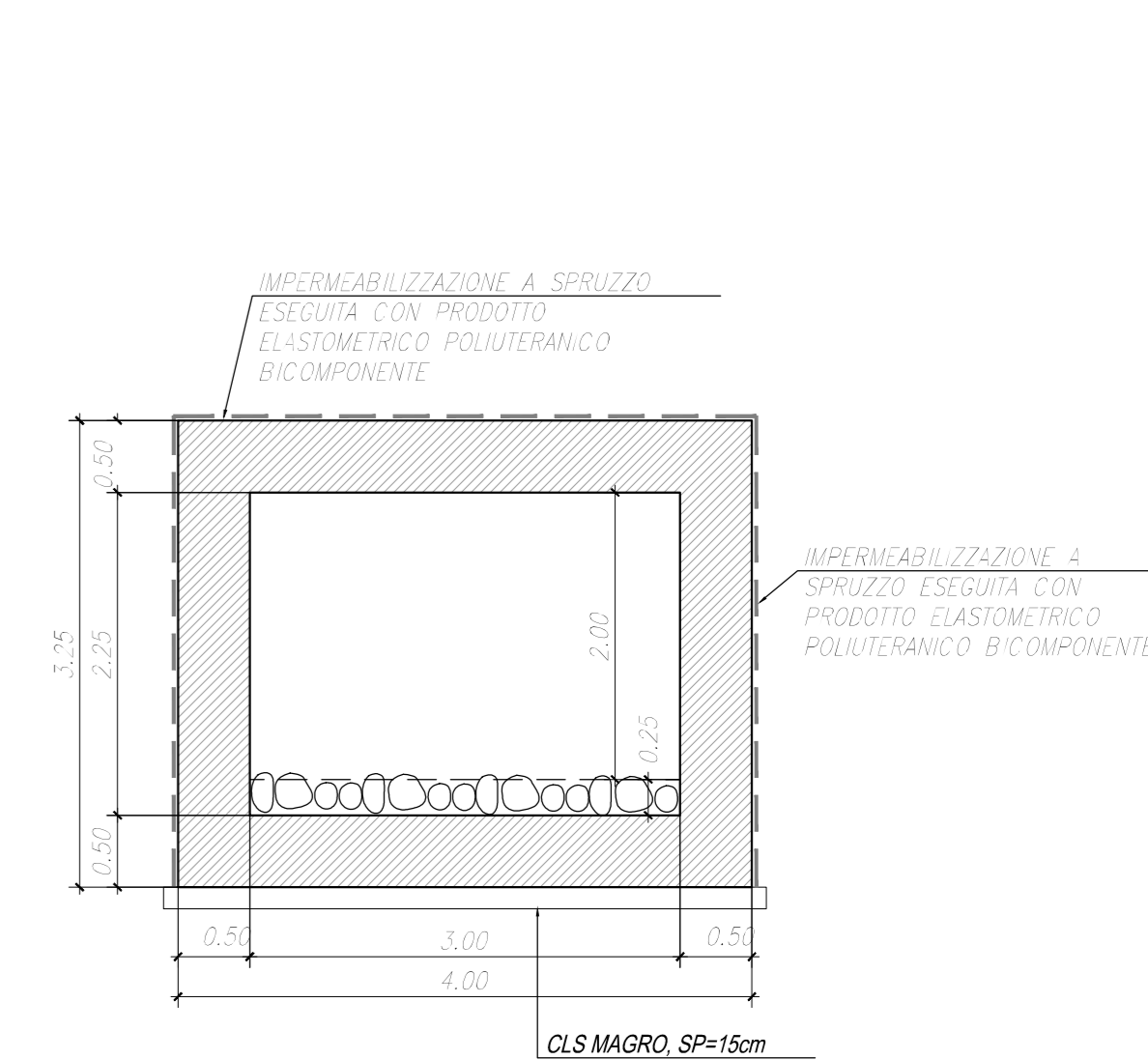
SEZIONE F-F
SCALA 1:50



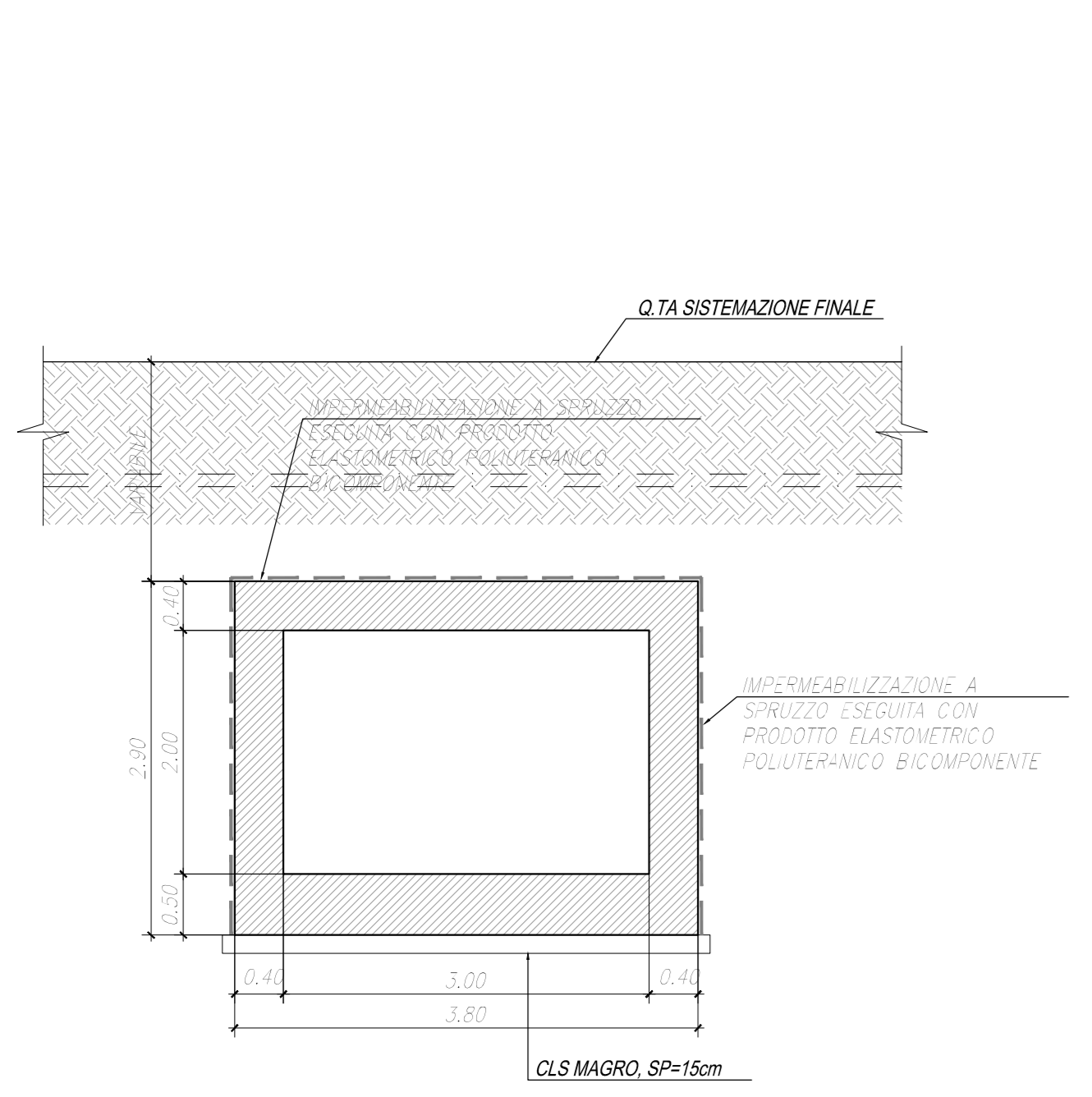
SEZIONE G-G
SCALA 1:50



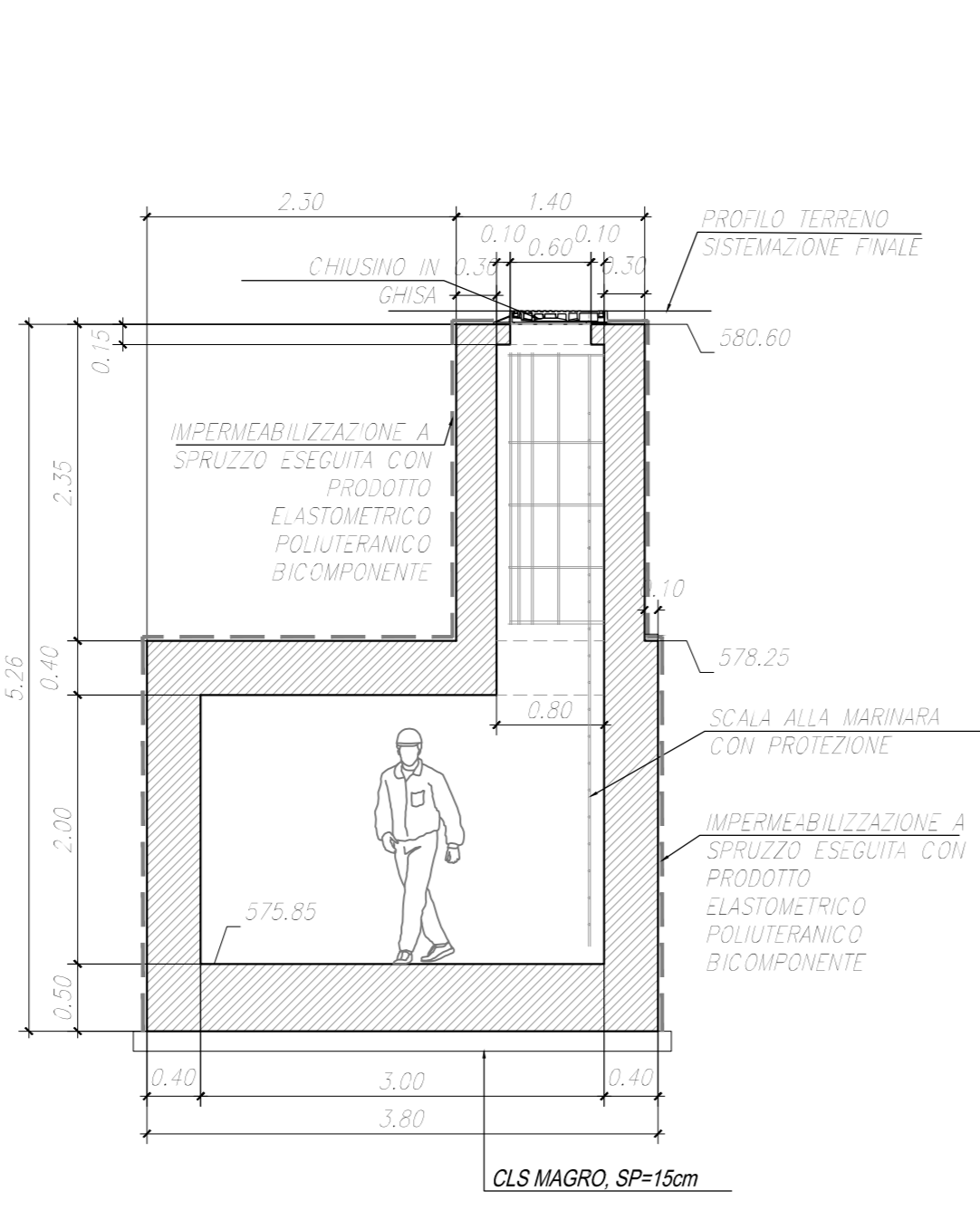
SEZIONE G'-G'
SCALA 1:50



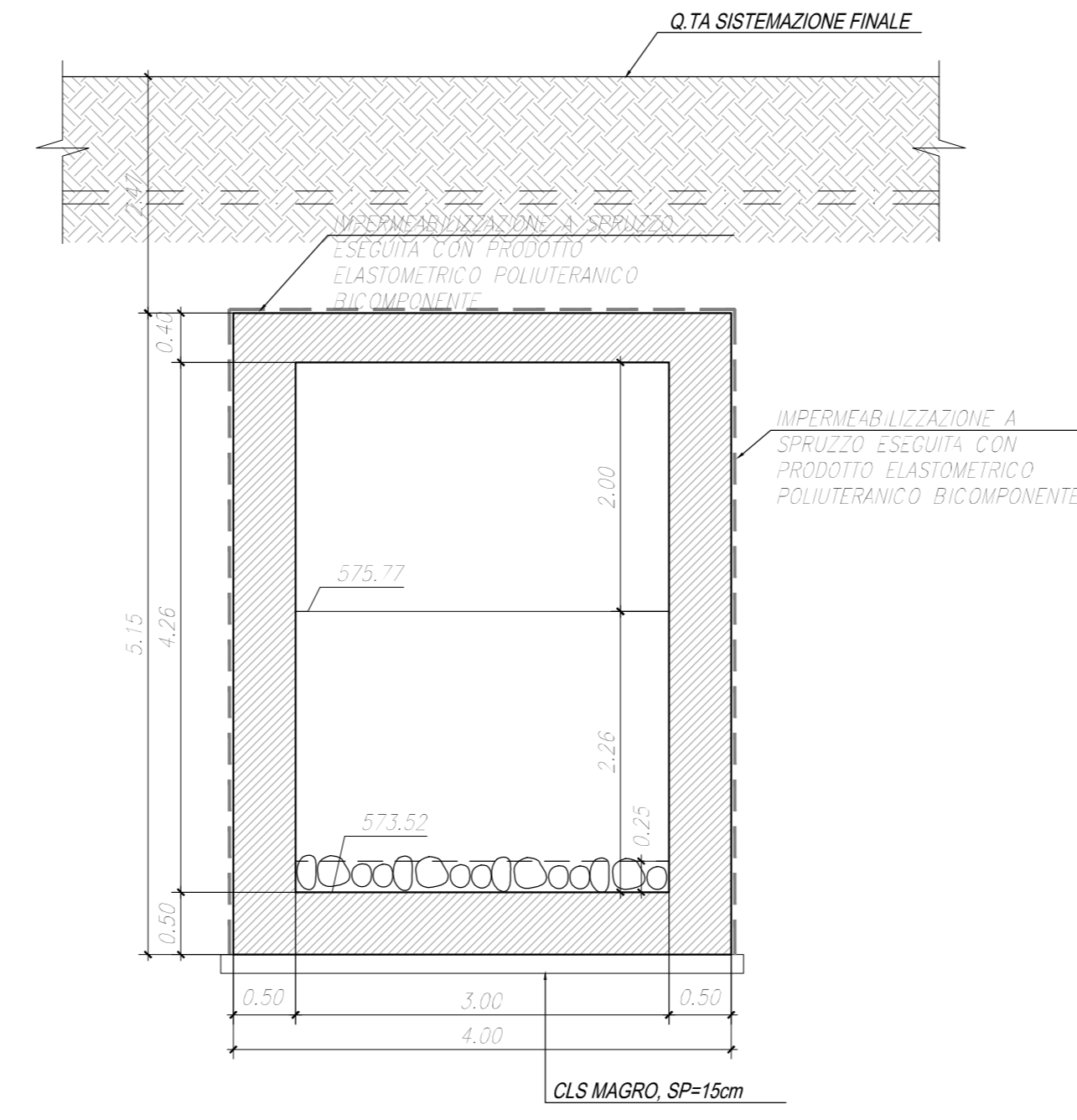
SEZIONE H-H
SCALA 1:50



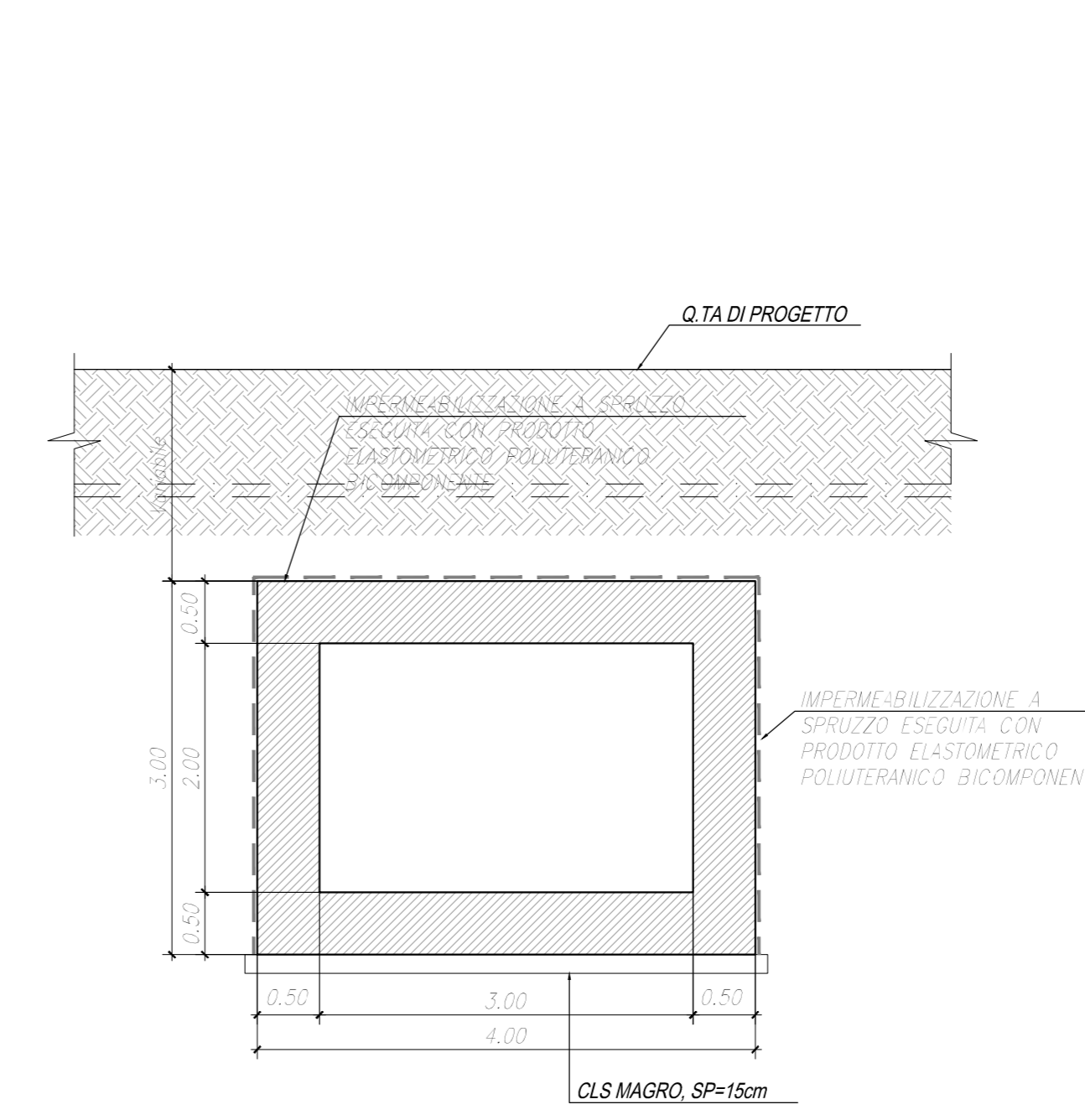
SEZIONE I-I
SCALA 1:50



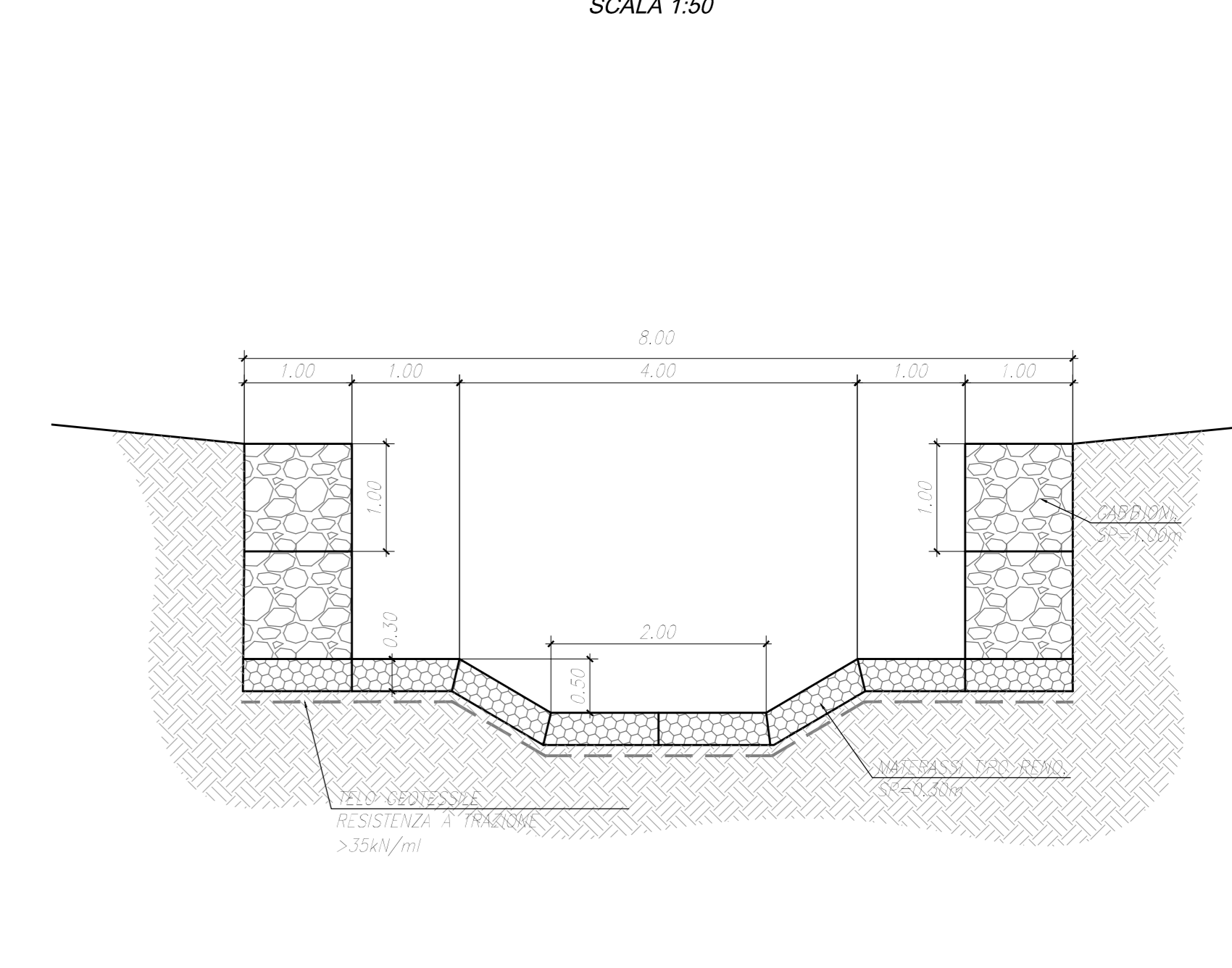
SEZIONE I'-I'
SCALA 1:50



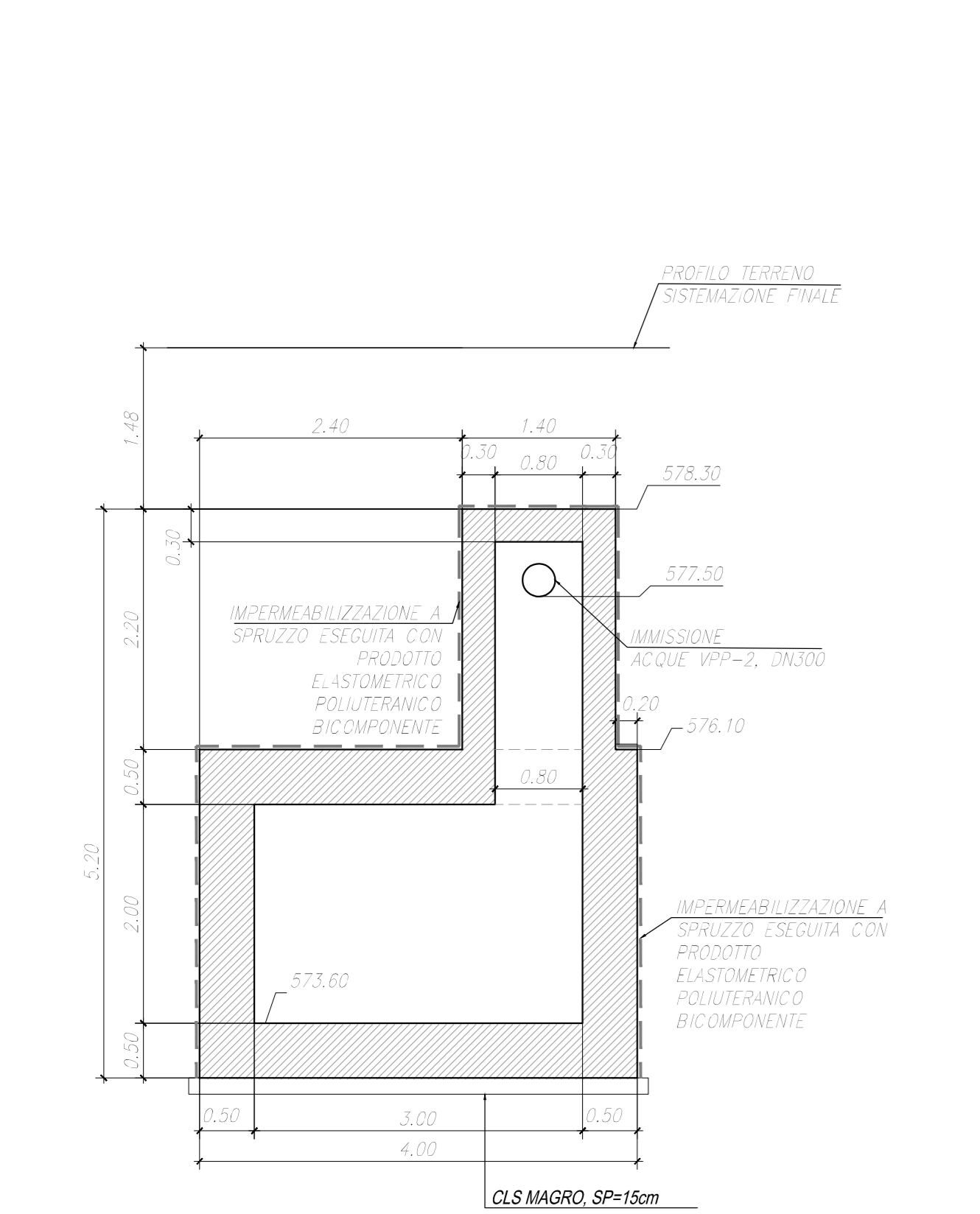
SEZIONE L-L
SCALA 1:50



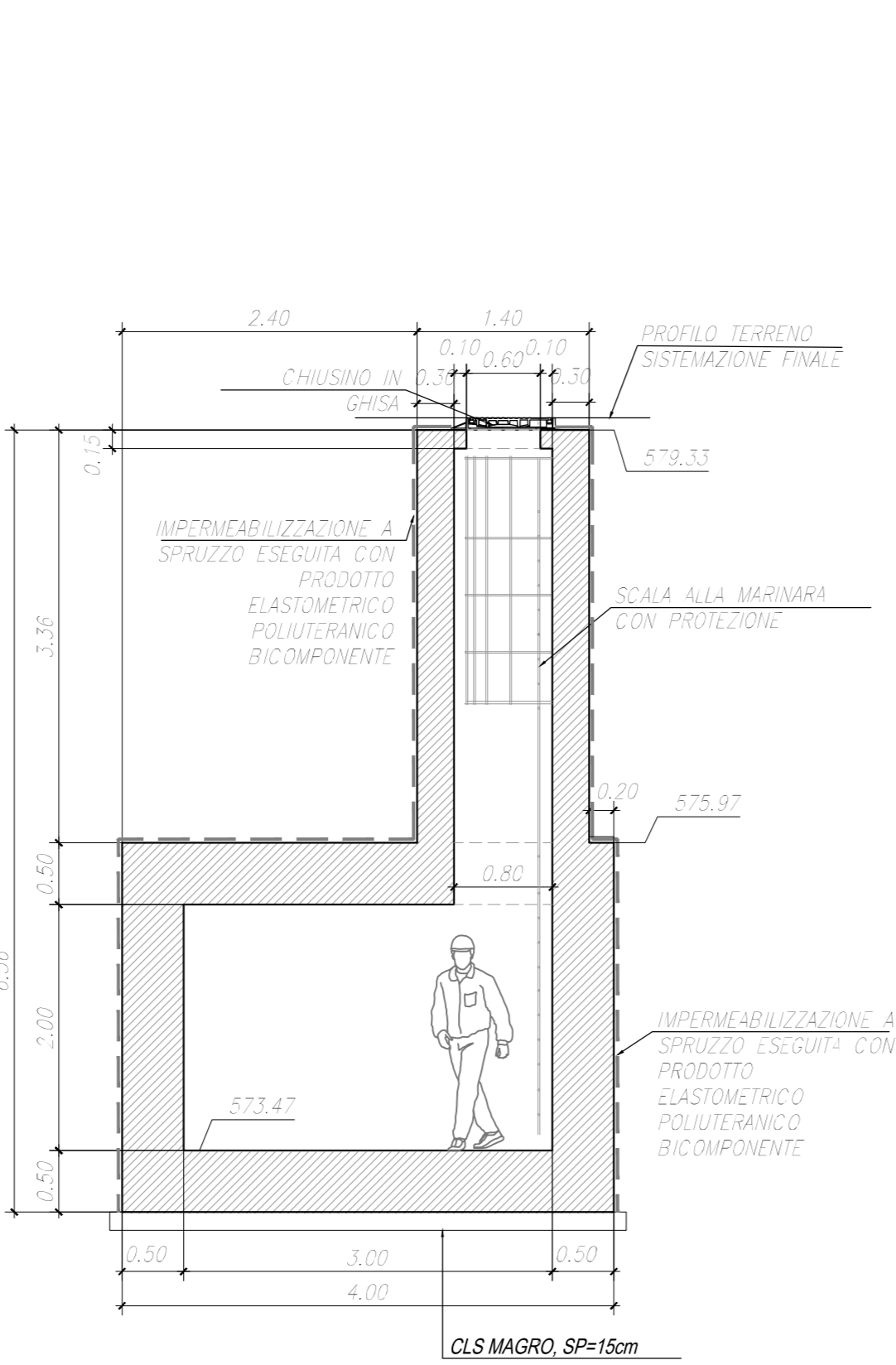
SEZIONE Q-Q
SCALA 1:50



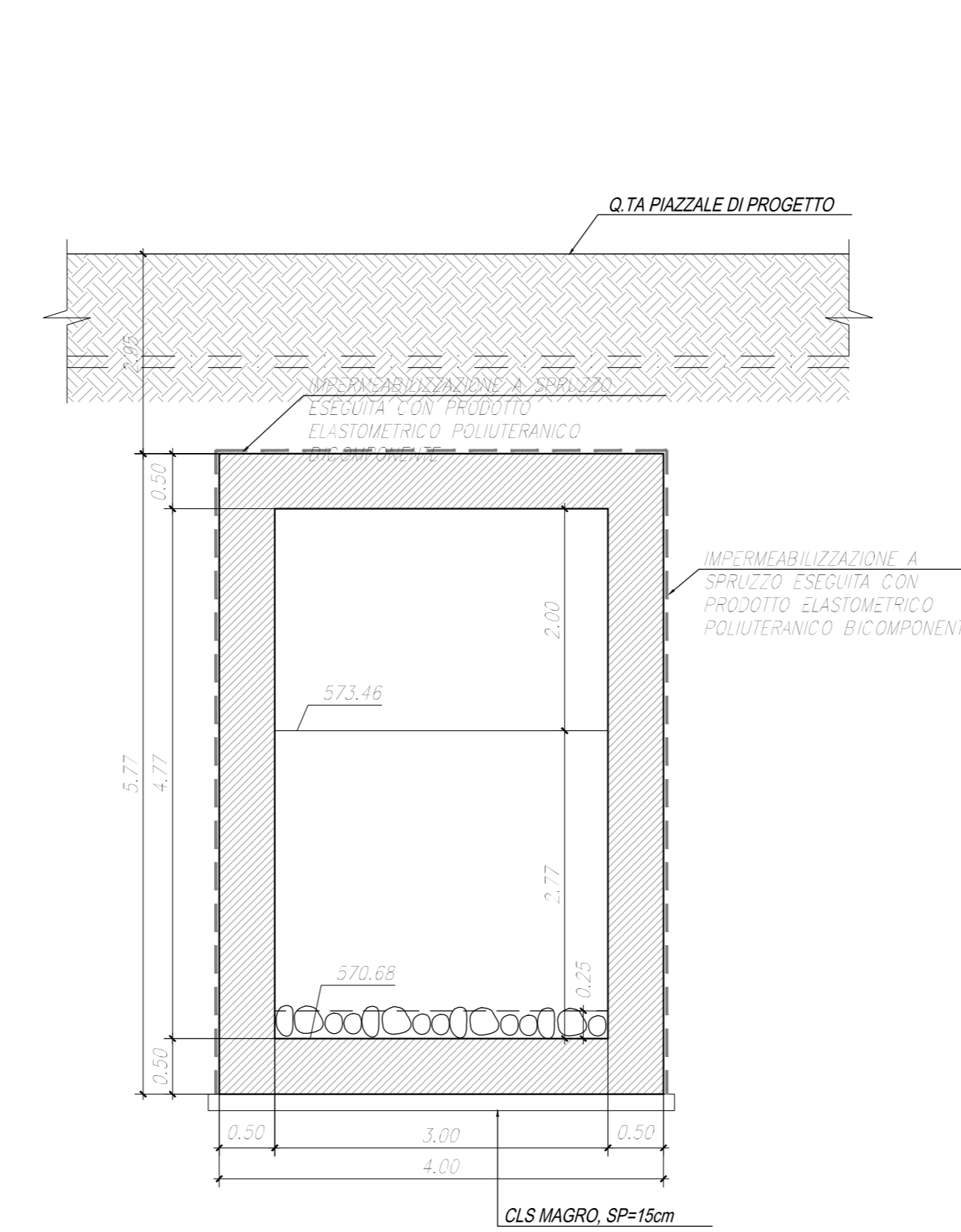
SEZIONE M-M
SCALA 1:50



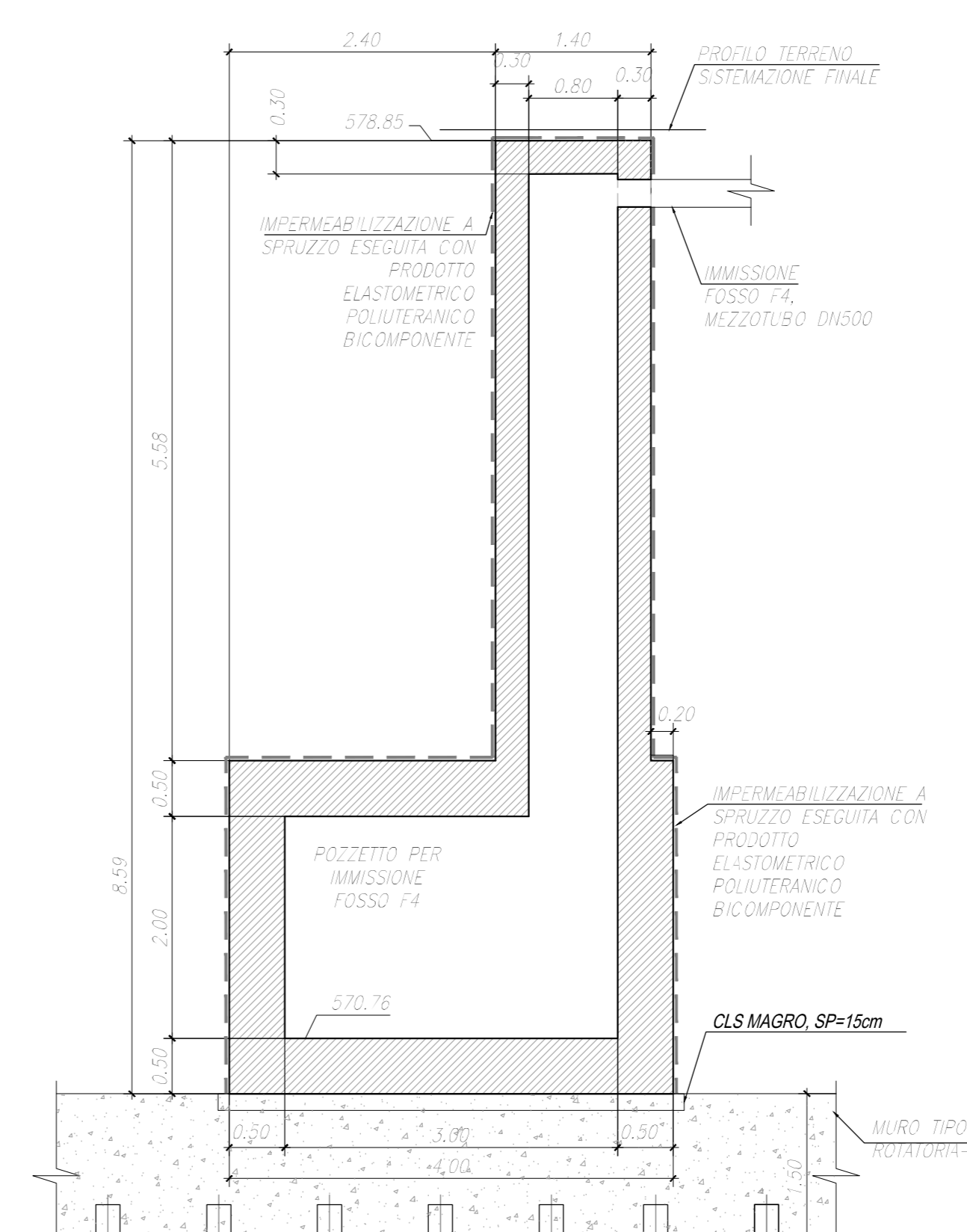
SEZIONE N-N
SCALA 1:50



SEZIONE O-O
SCALA 1:50



SEZIONE P-P
SCALA 1:50



NOTE RELATIVE
PER LE CARATTERISTICHE ED I MATERIALI RIFERIRSI ALL'ALLEGATO
100=100-100=100=100=100

Sanas
GRUPPO FS ITALIANE
Direzione Progettazione e Realizzazione Lavori

ITINERARIO INTERNAZIONALE E78 S.G.C. GROSSETO – FANO
Tratto Selci Lama (E45) – S. Stefano di Gaio
Adeguamento a 2 corsie della Galleria della Guinza (lotto 2)
e del tratto Guinza – Mercatello Ovest (lotto 3)
1° stralcio

PROGETTO DEFINITIVO cod. AN58

PROGETTISTI: ANAS - DIREZIONE PROGETTAZIONE E REALIZZAZIONE LAVORI

IL GEOLOGO
IL RESPONSABILE DEL S.I.A.
COORDINATORE PER LA SICUREZZA IN FASE DI PROGETTAZIONE
VISTO IL RESP. DEL PROCEDIMENTO
PROTOCOLLO DATA

OPERE D'ARTE MINORI
Nuovo tombino scatolare lato Umbria
Carpenteria - Tav. 2/2

CODICE PROGETTO	NOME FILE	REVISIONE
PROGETTO	T00TMO1STRCP02_B	
UV. PROJ.	CODICE ELAB.	
1801	T00TMO1STRCP02	B
D		150
C		
B	AGGIORNAMENTO	19/04/19
A	EMMISSIONE	04/05/19
REV.	DESCRIZIONE	DATA REDATTO VERIFICATO APPROVATO