PIANTA SCAVI
SCALA 1:200

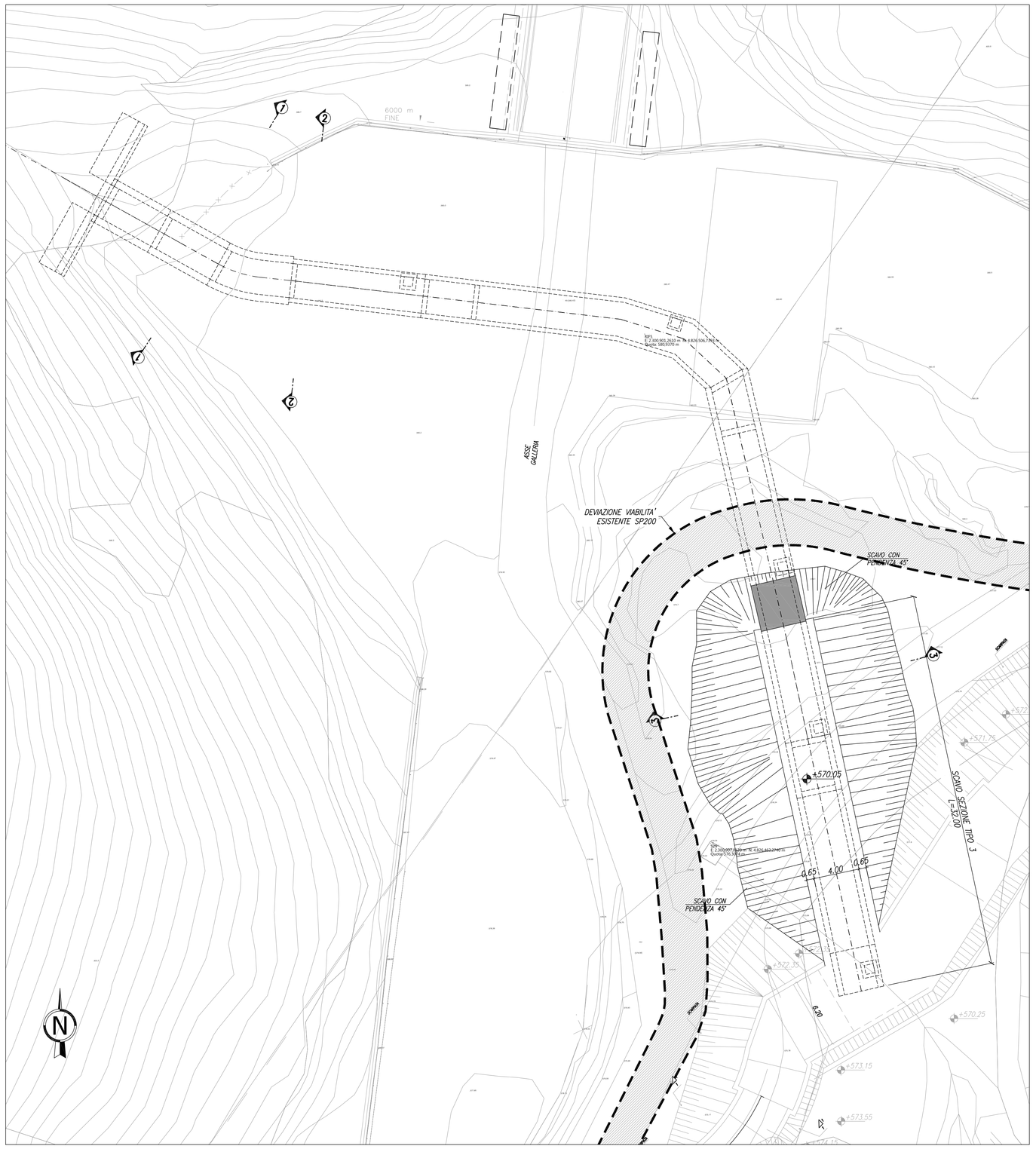

SEZIONE TIPO RINFIANCHI
SCALA 1:100

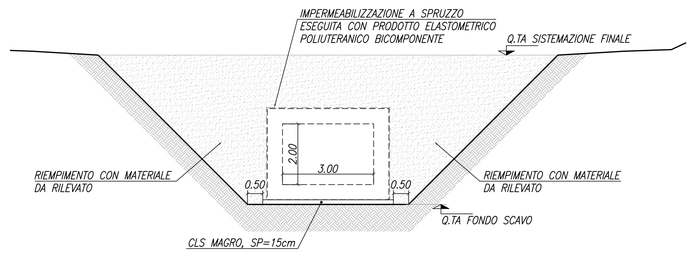

SEZIONE TIPO RINFIANCHI IN PROSSIMTA' ATTRAVERSAMENTO STRADALE
SCALA 1:100

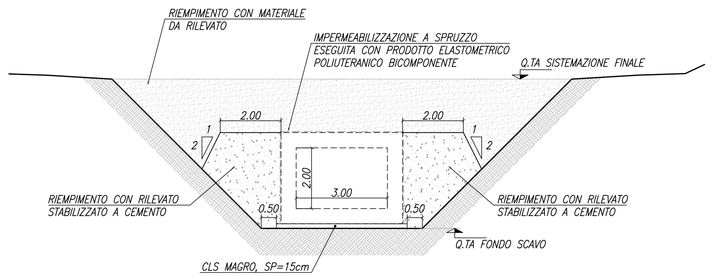

NOTA BENE:
LA PRESENTE SEZIONE E' VALIDA IN PROSSIMITA' DEGLI ATTRAVERSAMENTI STRADALI PER UNA FASCIA DI 5 METRI OLTRE L'INGOMBRO STRADALE.

SEZIONE TIPO RINFIANCHI IN ASSE ALLA GALLERIA
SCALA 1:100

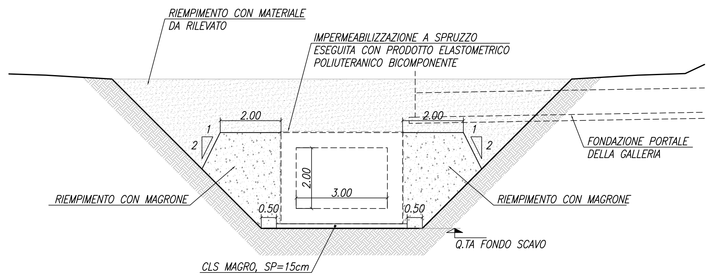

NOTA BENE:
LA PRESENTE SEZIONE E' VALIDA IN ASSE ALLA GALLERIA PER UNA FASCIA DI 8 METRI.

SEZIONE TIPO 3–3
SCALA 1:50

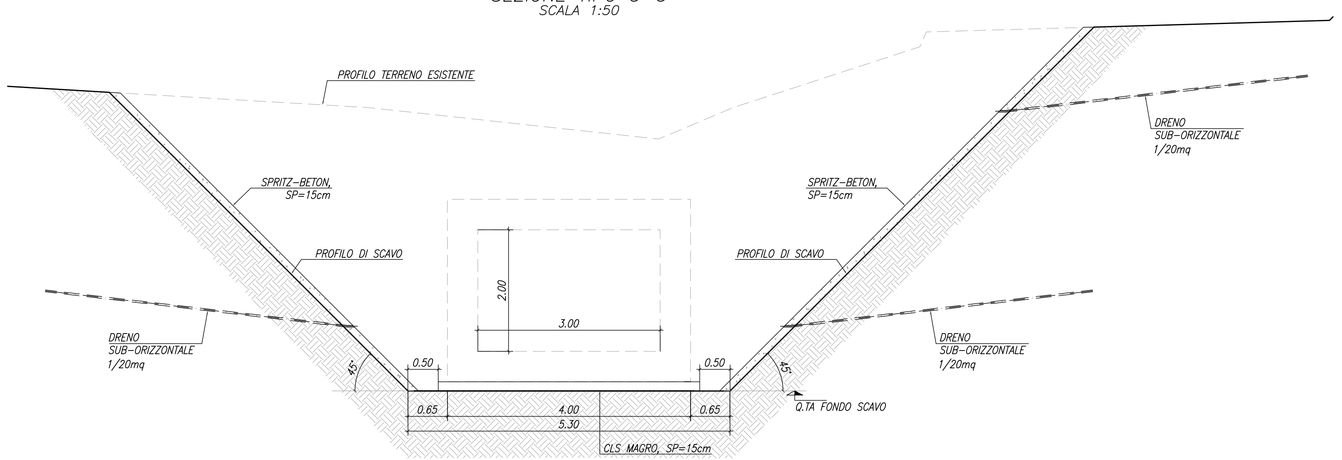

NOTA BENE
PER LE CARATTERISTICHE DEI MATERIALI FARE RIFERIMENTO ALL' ELABORATO: T00IM00GET0C01_B

FASI REALIZZATIVE
FASE 03
SCALA 1:500

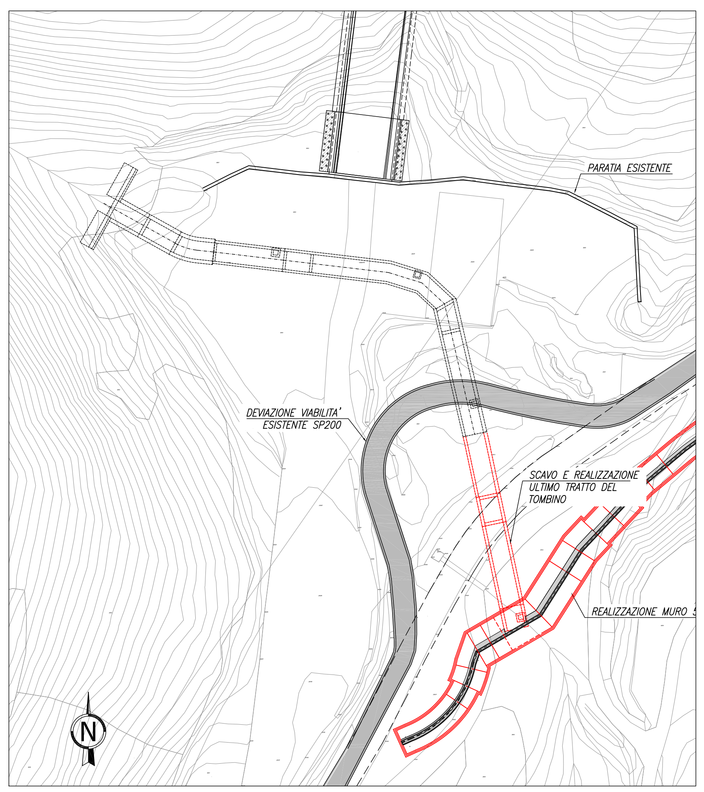

FASI REALIZZATIVE
FASE 04
SCALA 1:500

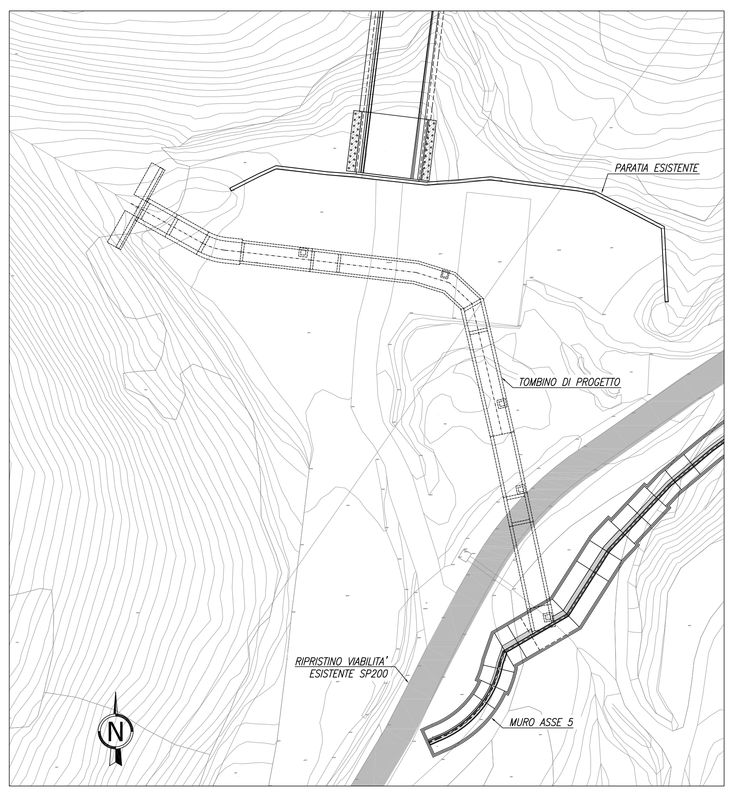

anas
GRUPPO FS ITALIANE
Direzione Progettazione e Realizzazione Lavori

ITINERARIO INTERNAZIONALE E78 S.G.C. GROSSETO – FANO
Tratto Selci Lama (E45) – S. Stefano di Gaifa
Adeguamento a 2 corsie della Galleria della Guinza (lotto 2)
e del tratto Guinza – Mercatello Ovest (lotto 3)
1° stralcio

PROGETTO DEFINITIVO — COD. AN58

PROGETTAZIONE: ANAS - DIREZIONE PROGETTAZIONE E REALIZZAZIONE LAVORI

PROGETTISTI:
Ing. VINCENZO MARZI
Ordine Ingegneri di Bari n. 3594

IL GEOLOGO
Geol. FRANCESCO MATALONI
Ordine Geologici del Lazio n. 725

IL RESPONSABILE DEL S.I.A.
Arch. GIOVANNI MAGARO'
Ordine Architetti di Roma n. 16183

COORDINATORE PER LA SICUREZZA IN FASE DI PROGETTAZIONE
Geom. FABIO GUONDAM

VISTO: IL RESP. DEL PROCEDIMENTO
Dott. ing. ACHILLE DEVITOFRANCESCHI

PROTOCOLLO — DATA:

OPERE D'ARTE MINORI
Nuovo Tombino Scatolare lato Umbria - Pianta Scavi, Sezioni e Fasi-Tav.2

CODICE PROGETTO (PROGETTO / LIV. PROG. / N. PROG.)	NOME FILE T00TM01STRDI02_B	REVISIONE	
LO702M D 1801	CODICE ELAB. T00TM01STRDI02	B	VARIE

REV.	DESCRIZIONE	DATA	REDATTO	VERIFICATO	APPROVATO
D					
C					
B	AGGIORNAMENTO	Luglio 2019			
A	EMISSIONE	Giugno 2018			