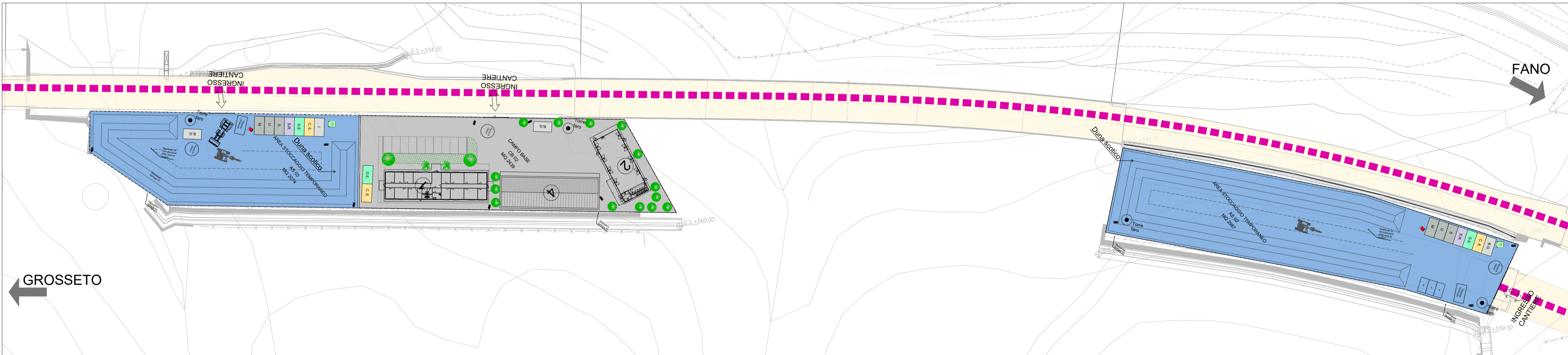


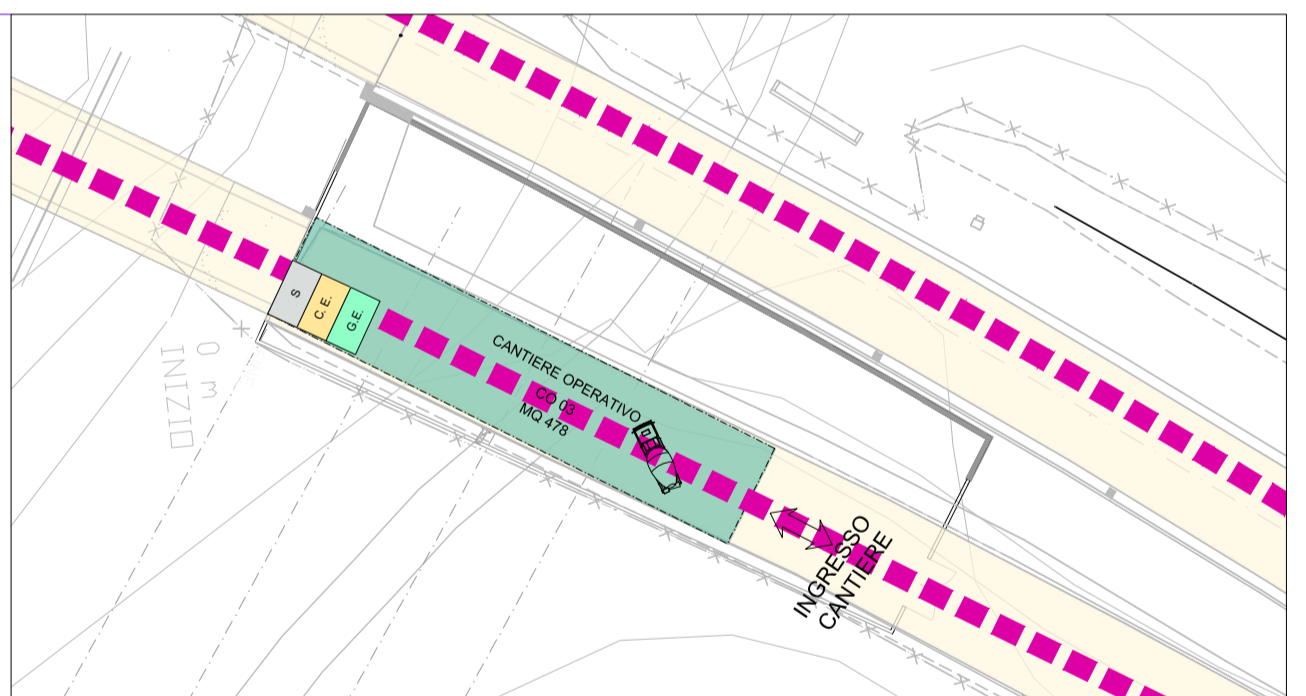
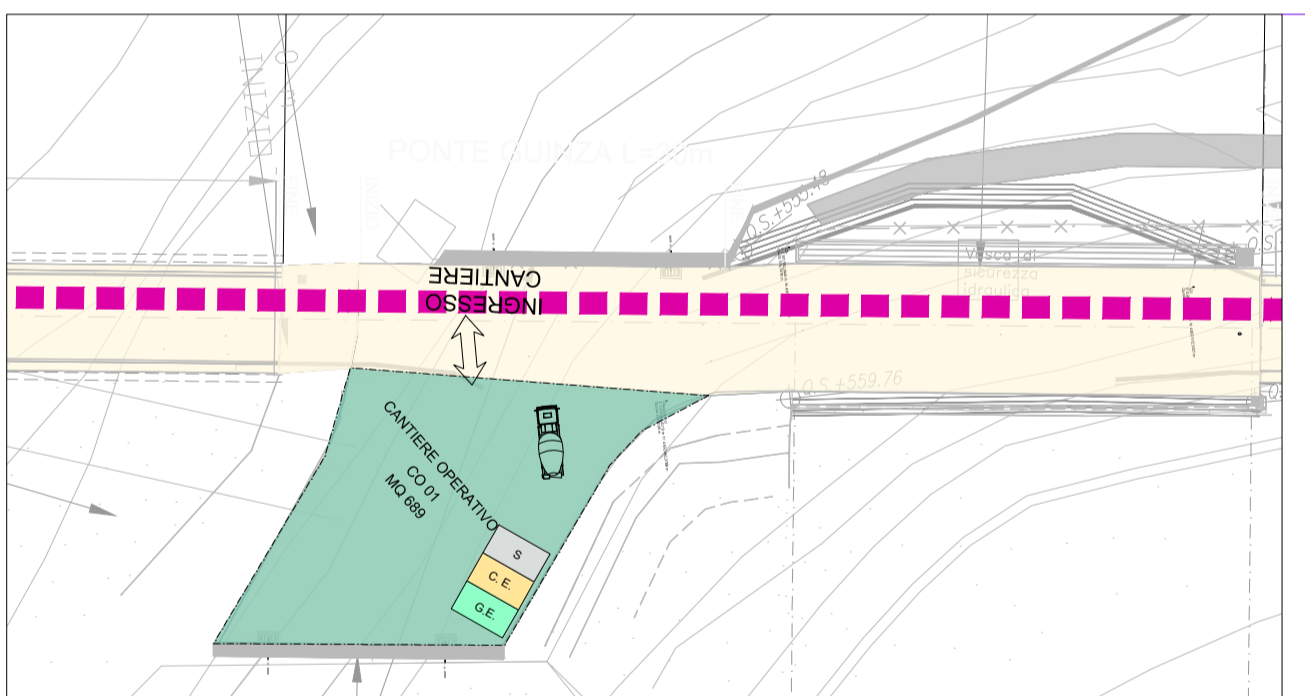
CANTIERE BASE - CB 01 | AREA STOCCAGGIO - AS 01 | Scala 1:500



LEGENDA STRUTTURE ED IMPIANTI	LEGENDA SIMBOLI	LEGENDA PREFABBRICATI
SR Area stoccaggio (da realizzare con basamento in cls)	Area con trattamento in cementazione	Uffici e magazzini
SR Area stoccaggio (da realizzare con basamento in cls)	Area scudo mallo (divergenza)	Allestimento
CB Cantiera Base	Stivatori (probabilità di 0,5 x 1 m)	Allestimento
CO Cantiera Operativa	Estimatore a pannello 6 kg	Allestimento
CE Cantiera Esterna	Estimatore a pannello 4 kg	Allestimento
GE Gruppo elettrogeno	Estimatore a pannello 30 kg	Allestimento
GE Gruppo elettrogeno di emergenza	Estimatore a pannello 50 kg	Allestimento
M Mole	Quadro distribuzione energia elettrica	Allestimento
PH Pila	Traliccio fase	Allestimento
S Scaffalatura	Traliccio fase	Allestimento
U Ufficio	Traliccio fase	Allestimento
U.P. Ufficio piano	Traliccio fase	Allestimento
Barra salda	Traliccio fase	Allestimento

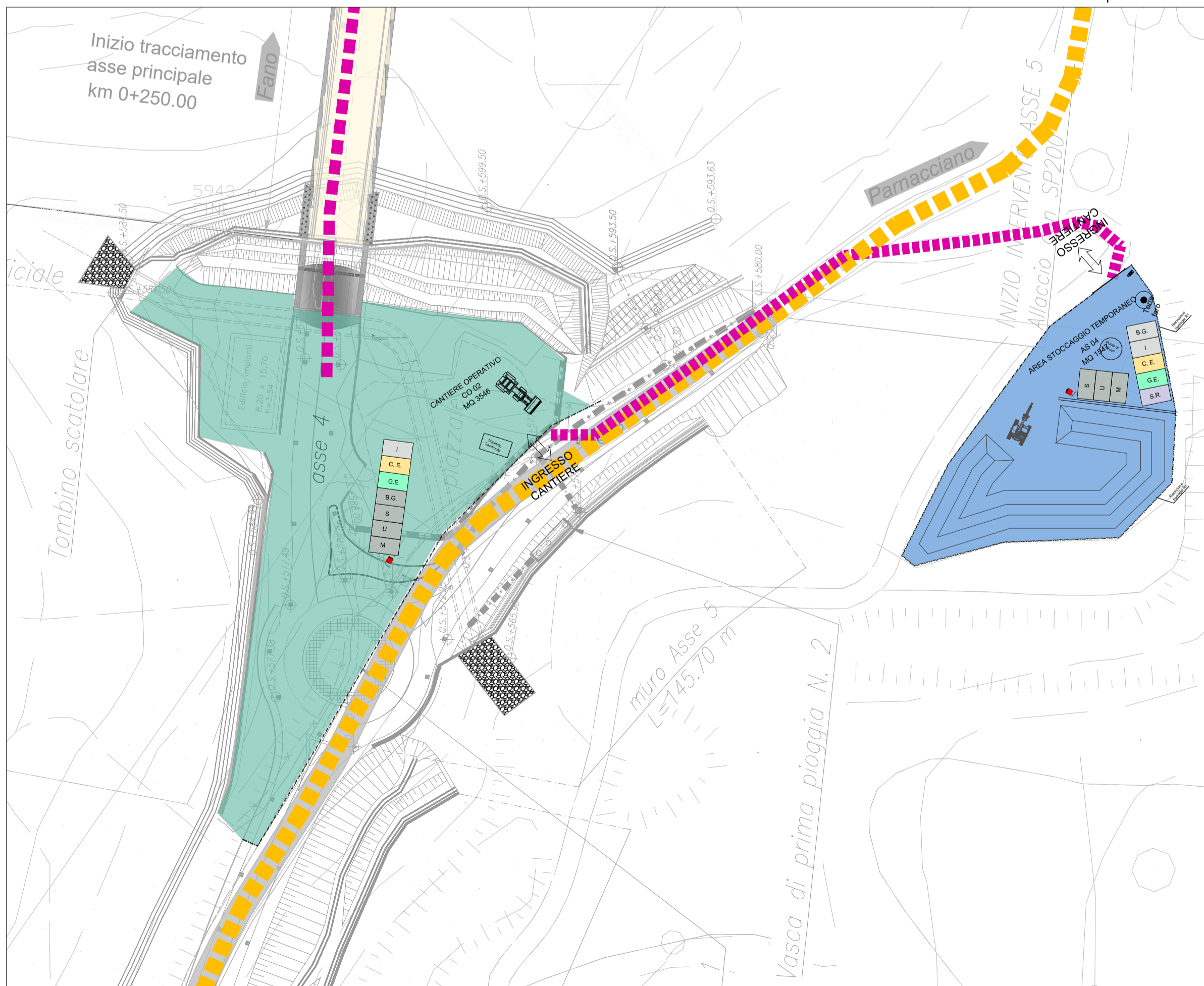
CANTIERE BASE - CB02 | AREA STOCCAGGIO - AS03 | Scala 1:500

AREA STOCCAGGIO - AS 02 | Scala 1:500



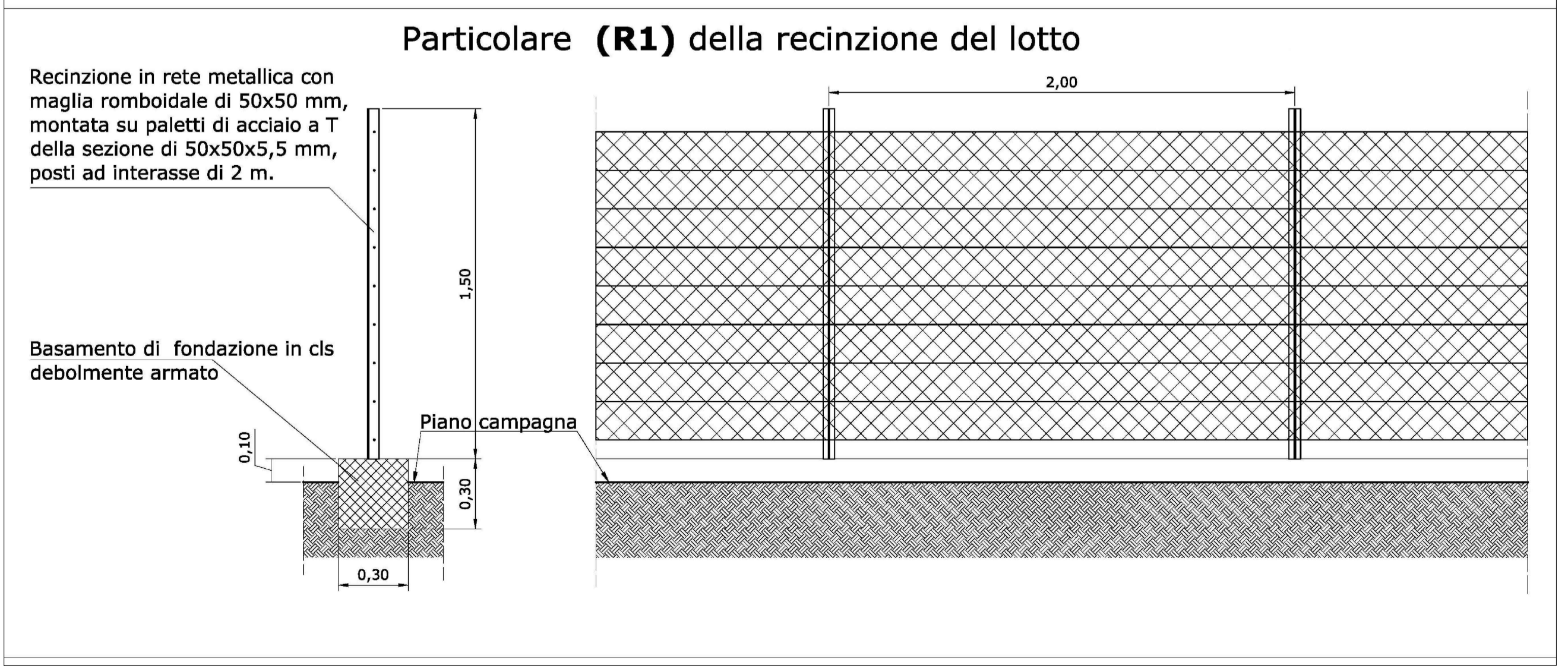
CANTIERE OPERATIVO - CO 01 | Scala 1:500

CANTIERE OPERATIVO - CO 03 | Scala 1:500



CANTIERE OPERATIVO - OC 02 - Scala 1:500

AREA STOCCAGGIO - AS 04 - Scala 1:500



<b>Sanas</b> GRUPPO ITALIANO Direzione Progettazione e Realizzazione Lavori		
ITINERARIO INTERNAZIONALE E78 S.G.C. GROSSETO – FANO Tratto Selci Lama (E45) – S. Stefano di Gaia Adeguamento a 2 corsie della Galleria della Guinza (lotto 2) e del tratto Guinza – Mercatello Ovest (lotto 3) 1° stralcio		
PROGETTO DEFINITIVO	cod. AN58	
PROGETTAZIONE: ANAS - DIREZIONE PROGETTAZIONE E REALIZZAZIONE LAVORI		
PROGETTISTI: Ing. UNICAZIO MARZI Ordine Ingegneri di Bari n. 3594		
IL GEOLOGO: Geol. FRANCESCO MARAZZI Ordine Geologi n. 229		
IL RESPONSABILE DEL S.I.A. Arch. GIOVANNI MARZI Ordine Architetti di Roma n. 16183		
COORDINATORE PER LA SICUREZZA IN FASE DI PROGETTAZIONE Geom. PABLO QUONIAM		
VISTO: IL RESP. DEL PROCEDIMENTO Dist. Ing. ADRIANO DEVIORANCESTRA		
PROTOCOLLO	DATA:	
<b>Cantierizzazione</b> Layout aree di cantiere		
CODICE PROGETTO	NOME FILE	REVISIONE
PROGETTO	TOOCA00CANLF01_B	
LO702M D 1801		B
D		
C		
A	AGGIORNAMENTO	Luglio 19
B	EMISSIONE	Giugno 2018
REV.	DESCRIZIONE	DATA
		REDDITO
		VERIFICATO
		APPROVATO