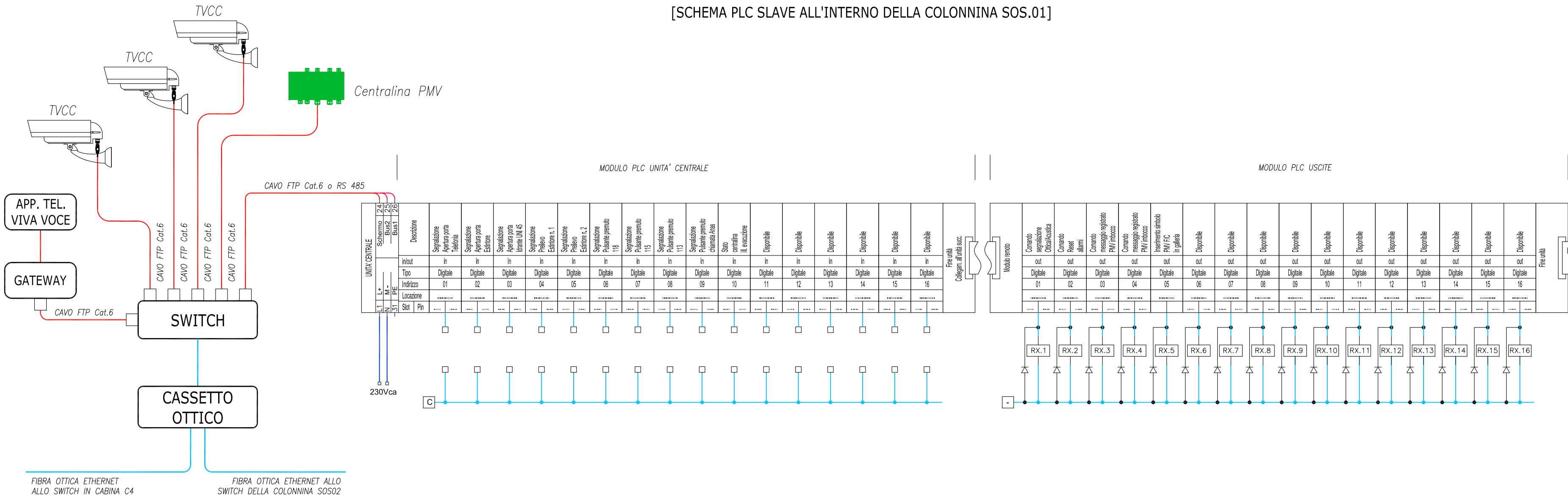
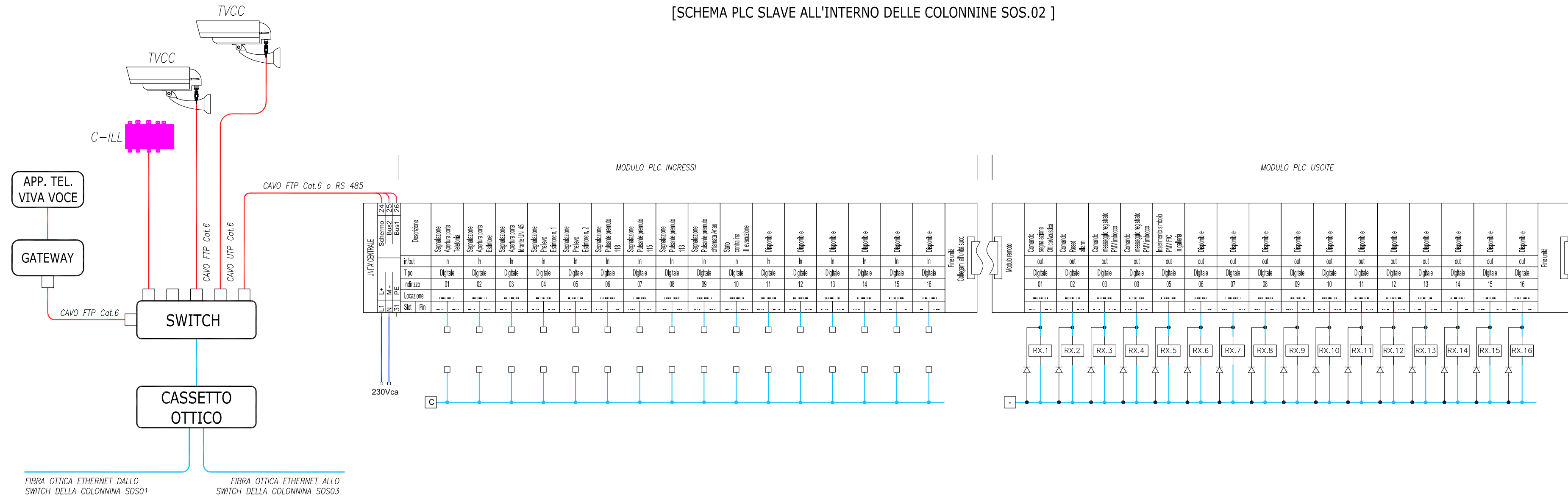


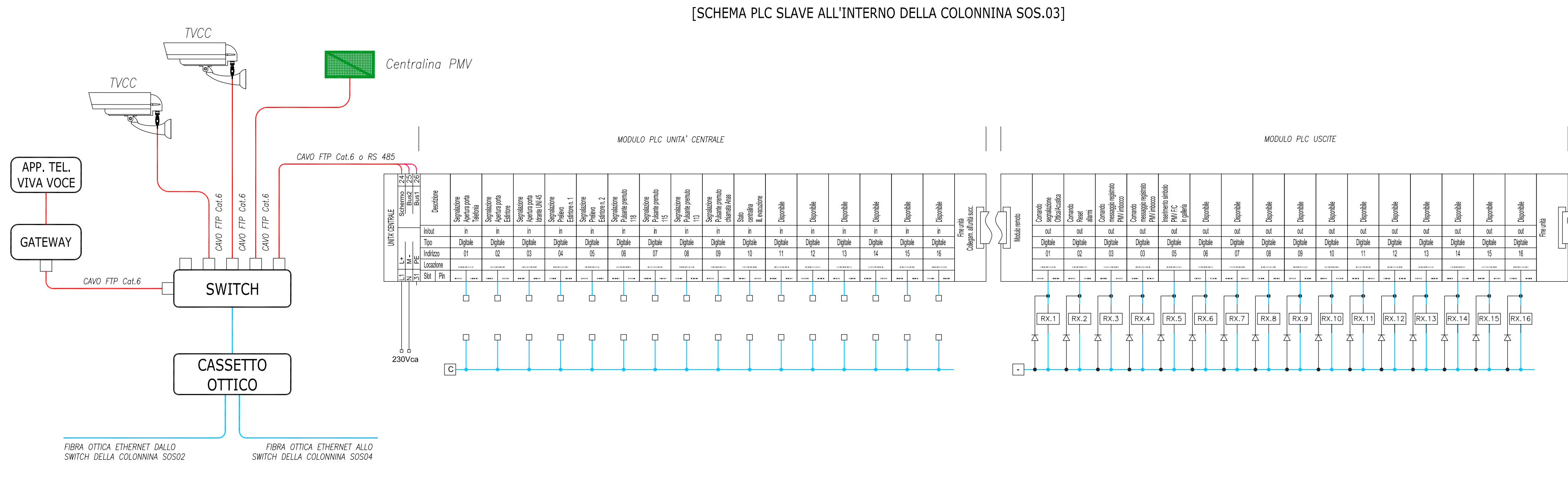
[SCHEMA PLC SLAVE ALL'INTERNO DELLA COLONNINA SOS.01]



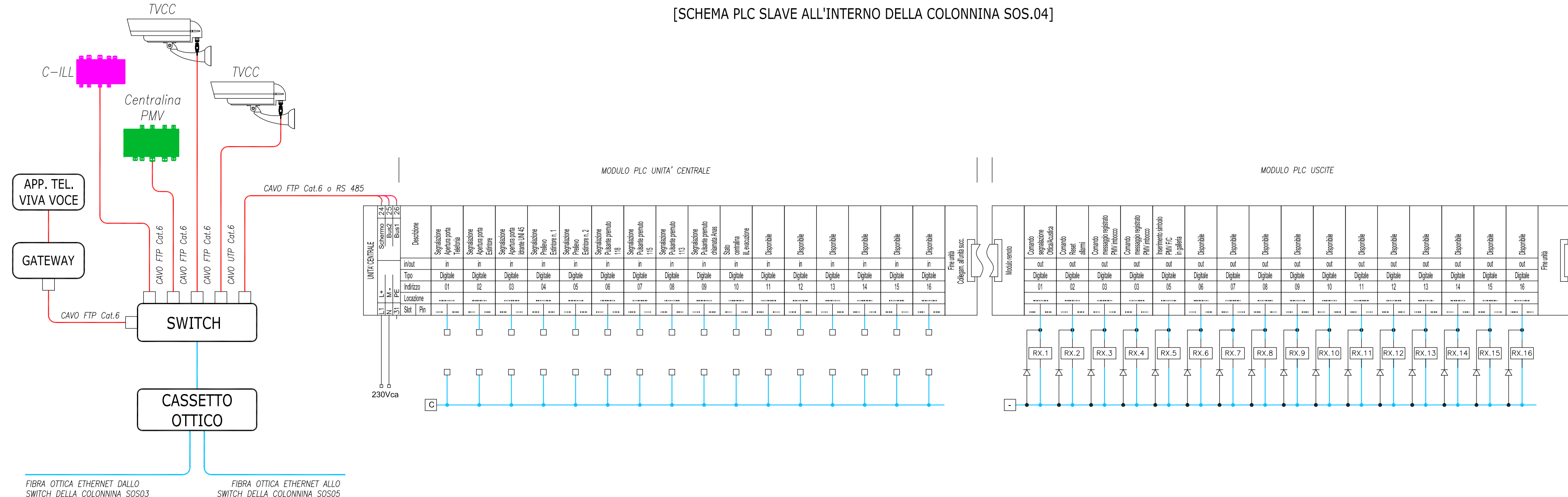
[SCHEMA PLC SLAVE ALL'INTERNO DELLE COLONNINE SOS.02]




[SCHEMA PLC SLAVE ALL'INTERNO DELLA COLONNINA SOS.03]



[SCHEMA PLC SLAVE ALL'INTERNO DELLA COLONNINA SOS.04]



[SCHEMA PLC SLAVE ALL'INTERNO DELLA COLONNINA SOS.05]



ITINERARIO INTERNAZIONALE E78 S.G.C. GROSSETO – FANO
 Tratto Selci Lama (E45) – S. Stefano di Gaifa
 Adeguamento a 2 corsie della Galleria della Guinza (lotto 2)
 e del tratto Guinza – Mercatello Ovest (lotto 3)
 1° stralcio

PROGETTO DEFINITIVO cod. AN58

PROGETTAZIONE: ANAS - DIREZIONE PROGETTAZIONE E REALIZZAZIONE LAVORI

PROGETTISTI:
 Ing. VINCENZO MARZI
 Ordine Ingegneri di Bari n. 3594

IL GEOLOGO
 Geol. FRANCESCO MATALONI
 Ordine Geologi del Lazio n. 725

IL RESPONSABILE DEL S.I.A.
 Arch. GIOVANNI MASARO
 Ordine Architetti di Roma n. 16183

COORDINATORE PER LA SICUREZZA IN FASE DI PROGETTAZIONE
 Geom. FABIO GUERINAM

VISTO: IL RESP. DEL PROCEDIMENTO
 Dott. Ing. ACHILLE DENTOFRANCESCO

PROTOCOLLO DATA:

Impianti tecnologici
 GALLERIA S. ANTONIO-SCHEMA PLC COLONNINE SOS

CODICE PROGETTO	NOME FILE	REVISIONE
PROGETTO L.V. PROG. N. PROG. L0702M D 1801	TO0IM04IMPLF05_B	B ***
C	CODICE ELAB. TO0IM04IMPLF05	
D		
B	AGGIORNAMENTO	Luglio 19
A	EMISSIONE	Giugno 2018
REV.	DESCRIZIONE	DATA REGATO VERIFICATO APPROVATO