

## STUDIO PRELIMINARE AMBIENTALE

ALLEGATI:

ELABORATI GRAFICI

TAVOLE 025 - 028

**SIMBOLOGIA**

- Territorio extracomunale
- SISTEMI CONDIZIONANTI**
- Sistema delle unità di paesaggio (Art. 13)**
  - Perimetro delle Sub-Unità di paesaggio
  - Sub-Unità Dosso della Galliera
  - Sub-Unità Conca morfologica delle Bonifiche Storiche
  - Sub-Unità Dosso del Savena Abbandonato
- Sistema delle reti ecologiche (Art. 15)**
  - Nodo ecologico complesso provinciale
  - Nodo ecologico complesso provinciale (zone di particolare interesse naturalistico e paesaggistico della pianura)
  - Nodo ecologico semplice locale
  - Nodo ecologico semplice locale
  - Zona di rispetto del nodo ecologico complesso provinciale (zone di particolare interesse naturalistico e paesaggistico della pianura)
  - Zona di rispetto del nodo ecologico semplice locale
  - Corridoio ecologico provinciale
  - Corridoio ecologico provinciale
  - Corridoio ecologico locale
  - Corridoio ecologico locale
  - Maceri di importanza ecologica
  - Filari di importanza ecologica
  - Giardini di importanza ecologica
- Sistema delle risorse storiche e archeologiche (Art. 18)**
  - Complessi edilizi di valore storico-testimoniale (Art. 18e.4)
  - Edifici e manufatti singoli di valore storico testimoniale (Art. 18e.4)
  - Area di tutela delle risorse paesaggistiche complesse (Art. 18f)
- SISTEMI STRUTTURANTI**
- Sistema delle infrastrutture (Art.20)**
  - Corridoio di salvaguardia infrastrutturale del Passante Nord
  - Corridoio di salvaguardia infrastrutturale della principale viabilità di progetto
  - Percorsi ciclabili esistenti
  - Percorsi ciclabili di progetto
  - Ambiti per infrastrutture di maggiore rilevanza esistenti
  - Scalo merci Interporto
  - Proposta di nuova Fermata SFM località Interporto
- Sistema insediativo prevalentemente per funzioni residenziali (Art.21)**
  - Ambiti territoriali per funzioni prevalentemente residenziali: centro storico (Art. 22)**
    - ACS-A Centro storico (Art. 22)
    - ACS-B Area di integrazione storico-ambientale e paesaggistica (Art. 22)

**Ambiti territoriali per funzioni prevalentemente residenziali: Ambiti urbani consolidati (Art. 23)**

- AUC-A Ambiti consolidati di maggiore qualità insediativa (AUC-A)
- AUC-B Ambiti consolidati in corso di attuazione (AUC-B)
- AUC-C Ambiti consolidati con parziali limiti di funzionalità urbanistica (AUC-C)
- AUC-E Ambiti consolidati dei centri frazionali minori e delle frange urbane (AUC-E)
- Ambiti per attrezzature di maggiore rilevanza esistenti (Art. 28)

**Ambiti territoriali per funzioni prevalentemente residenziali: Ambiti per nuovi insediamenti (Art. 24)**

- Ambiti per nuovi insediamenti urbani derivanti da sostituzione edilizia (AR-B) (Art.24.1)
- Ambiti di potenziale localizzazione dei nuovi insediamenti urbani a funzioni integrate (ANS-C) (Art. 24.2)

**Sistema insediativo prevalentemente per funzioni produttive**  
**Ambiti territoriali per funzioni prevalentemente produttive (Art. 25)**

- ASP-C Ambiti produttivi comunali esistenti (ASP-C) (Art. 25.1)
- ASP-CN Ambiti produttivi comunali di nuovo insediamento (ASP-CN) (Art. 25.6)
- ASP-CR Ambiti produttivi comunali da riqualificare (ASP-CR) (Art. 25.2)
- ASP-B Ambiti produttivi sovracomunali esistenti (ASP-B) (Art. 25.3)
- ASP-BA Ambiti produttivi sovracomunali in corso di attuazione (ASP-BA) (Art. 25.4)
- ASP-AN Ambiti produttivi sovracomunali di nuovo insediamento (ASP-AN) (Art. 25.5)

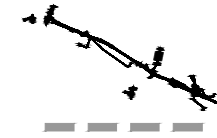
**Sistema insediativo prevalentemente per funzioni terziarie-direzionali**

**Ambiti territoriali per funzioni prevalentemente terziarie-direzionali: poli funzionali (Art. 26)**

- Poli funzionali esistenti (APF) (Art. 26.1)
- Poli funzionali di previsione (APF-N) (Art. 26.2)
- Nuovo polo funzionale di previsione Interporto-Centergros di Funo (Art. 26.2)

**Sistema degli ambiti rurali**

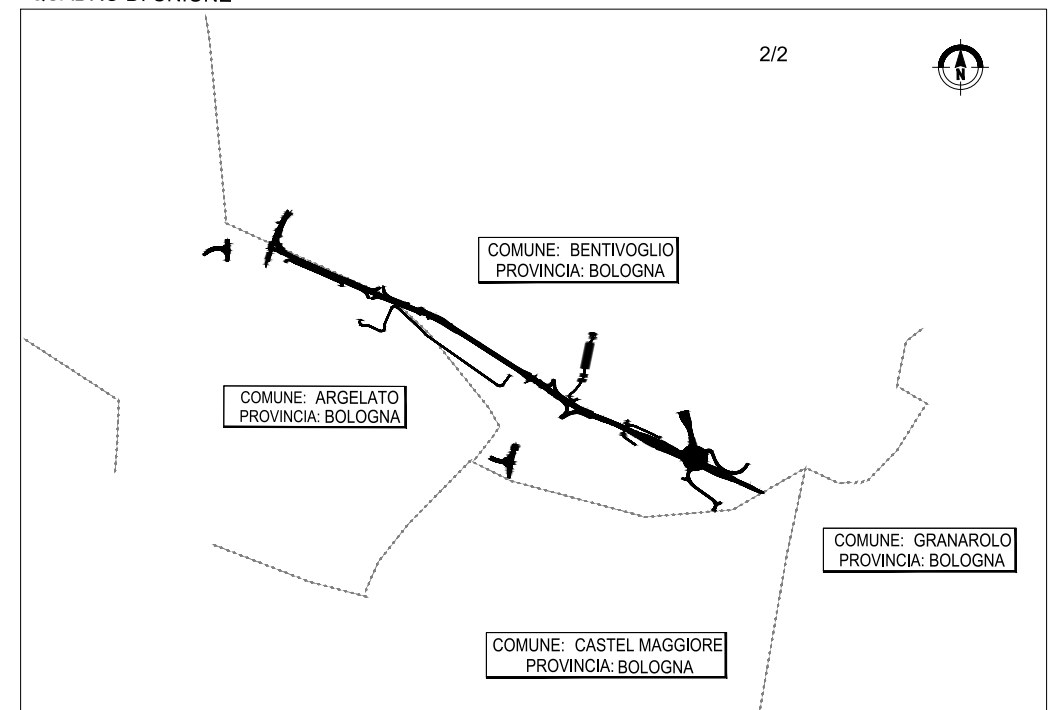
- Ambiti ad alta vocazione produttiva agricola (AVP) (Art. 29)
- Ambiti agricoli di rilievo paesaggistico (ARP) (Art. 30)
- Ambiti periurbani della conurbazione bolognese (AAP-B) (Art. 31)
- Sistema rurale di valorizzazione fruitiva delle risorse ambientali - Zone ex Vallive (Art. 32)
- Sistema rurale di valorizzazione fruitiva delle risorse ambientali - Parco Navile (Art. 32)
- Insediamenti a funzione non agricola in ambito rurale (Art. 33)
- Ambiti di valore naturale e ambientale - zone umide (Art.34)
- Possibile localizzazione vasche di laminazione (Art.20.e)



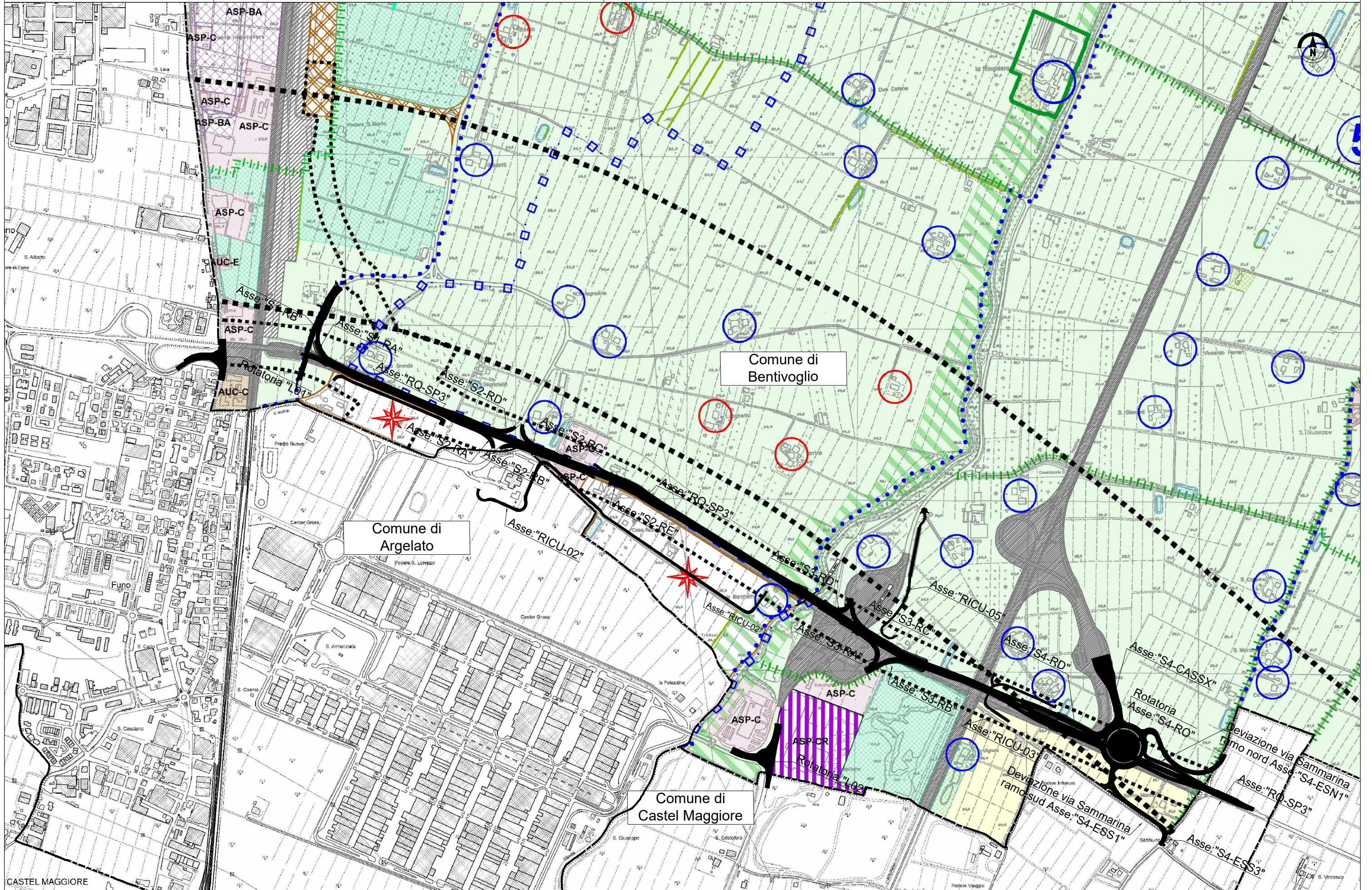
Tracciato di progetto

Confini comunali

**QUADRO DI UNIONE**









**SIMBOLOGIA**

- Territorio extracomunale
- Territorio edificato

**Sistema delle infrastrutture (Art. 20)**

- Corridoio di salvaguardia infrastrutturale del Passante Nord
- Corridoio di salvaguardia infrastrutturale della principale viabilità di progetto
- Adduttrice interrata acque CER - tratto esistente (Art. 20f)

**SISTEMI CONDIZIONANTI**

**Sistema delle risorse naturali e paesaggistiche (Art. 14)**

- Zone di Protezione Speciale (Z.P.S.) e Siti di importanza Comunitaria (S.I.C.)
- Aree di riequilibrio ecologico (A.R.E.)
- Zone umide
- Nodo ecologico complesso provinciale (zone di particolare interesse naturalistico e paesaggistico della pianura)
- Zona di rispetto del nodo ecologico complesso provinciale (zone di particolare interesse naturalistico e paesaggistico della pianura)
- Fascia di interesse paesaggistico dei corsi d'acqua (art.142 D.Lgs 42/2004)
- Aree forestali

**Sistema idrografico (Art. 16)**

- Invasi e alvei fluviali
- Fasce di tutela fluviale
- Fasce di pertinenza fluviale
- Aree ad alta probabilità di inondazione
- Aree per la realizzazione di interventi idraulici strutturali

**Sistema delle risorse storiche e archeologiche (Art. 18)**

- Aree di accertata e rilevante consistenza archeologica (Art. 18.a)
- Viabilità storica (Art. 18.c)
- Principali canali storici (Art. 18.d)

**Elementi e complessi di valore storico, architettonico, culturale e testimoniale (Art. 18.e)**

- Edifici e complessi di valore storico-architettonico con vincolo D.Lgs 42/2004 (Art. 18.e1)
- Numero di riferimento alla tabella degli edifici e complessi di interesse storico-architettonico (Art. 18.e1)
- Edifici di pregio storico culturale e testimoniale (Art. 18.e2)
- Edifici e complessi di interesse storico-architettonico di proprietà pubblica (Art. 18.e3)
- Torri dell'acqua (intervento di REV)
- Aree di tutela delle risorse paesaggistiche complesse (Art. 18.f)
- Aree interessate da bonifiche storiche di pianura (Art. 18.g)

**Sistema dei vincoli e dei rispetti (Art. 19)**

- Fasce di rispetto stradali e ferroviarie (Art. 19.1 e 19.2)
- Fasce di rispetto dei depuratori (Art. 19.3)
- Fasce di rispetto dei metanodotti (Art. 19.4)
- Metanodotto nazionale Minerbio-Cortemaggiore (Art. 19.4)
- Metanodotto regionale Minerbio-Cremona, San Giorgio di Piano-Castenaso e allacciamento Centergross (Art. 19.4)
- Cabine di riduzione di pressione di distretto esistenti (Art. 19.5)
- Fasce di rispetto dei cimiteri (Art. 19.6)
- Fasce di rispetto del Canale Emiliano Romagnolo (C.E.R.) (Art. 19.7)
- Impianto a rischio di incidente rilevante (Art. 19.8)
- Impianto a rischio di incidente rilevante: punto di origine danno (Art. 19.8)
- Impianto a rischio di incidente rilevante: area di danno elevata letalita' (Art. 19.8)
- Impianto a rischio di incidente rilevante: area di danno lesioni irreversibili (Art. 19.8)
- Fasce di rispetto degli elettrodotti ad alta tensione (Art. 19.9)
- Elettrodotto alta tensione - linea 380 KV Colunga-Martignone (Art. 19.9)
- Elettrodotto alta tensione - linea 132 KV San Pietro in Casale-Castel Maggiore (Art. 19.9)
- Elettrodotto media tensione - linea aerea in conduttori nudi (Art. 19.9)
- Elettrodotto media tensione - cavo aereo (Art. 19.9)
- Elettrodotto media tensione - cavo interrato (Art. 19.9)
- Elettrodotto media tensione di progetto - cavo aereo (Art. 19.9)
- Elettrodotto media tensione di progetto - cavo interrato (Art. 19.9)
- Impianti delle emittenti radio-televisive e relativa fascia di ambientazione (Art. 19.10)

**Edifici e complessi di interesse storico-architettonico (con decreto ministeriale di vincolo D.Lgs 42/2004) Art. 18e1**

- 1 Chiesa ed Oratorio Saletto (chiesa e oratorio)
- 2 Campanile Chiesa di Saletto (campanile)
- 3 Castello di Bentivoglio (castello)
- 4 Villa Monari (palazzo/villa)
- 5 Chiesa di San Marino (chiesa)
- 6 Corte Signora (corte) - via Vietta
- 7 Risaia Bianchina (corte) - via S. Maria in Duno
- 8 Corte Colombarola (corte)
- 9 La casazza (corte)
- 10 Scuola elementare e media (capoluogo)
- 11 Unità immobiliari via Marconi
- 12 Palazzo Rosso (capoluogo)
- 13 Edificio produttivo Bentivoglio (ex Mulino)
- 14 Palazzo Poste (capoluogo)
- 15 Palazzo Botteghe per la parte comunale
- 16 Ex Centro Zootecnico San Carlo (capoluogo)



Tracciato di progetto



Confini comunali

**QUADRO DI UNIONE**

