

## STUDIO PRELIMINARE AMBIENTALE

ALLEGATI:


ELABORATI GRAFICI

TAVOLE 029 - 034

**SIMBOLOGIA**

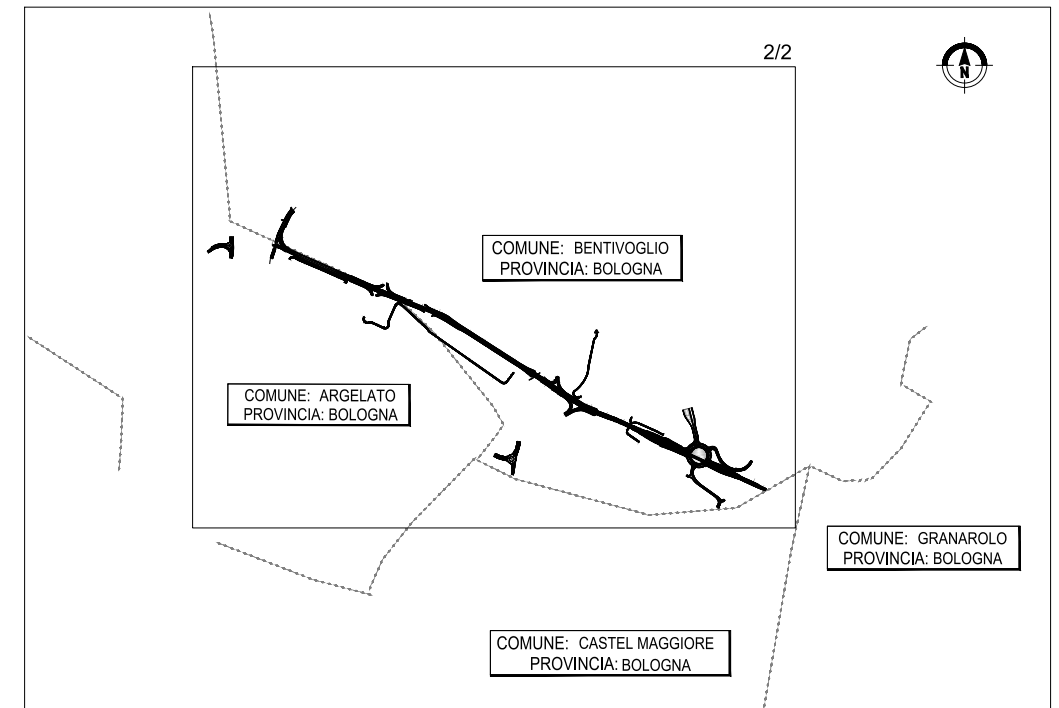
- Territorio extracomunale
- SISTEMI CONDIZIONANTI**  
Sistema delle unità di paesaggio (Art. 13)
- Perimetro delle Sub-Unità di paesaggio
- Sub-Unità Dosso del Reno occidentale
- Sub-Unità Conca morfologica del Riolo
- Sub-Unità Dosso della Galliera
- Sistema delle reti ecologiche (Art. 15)**
- Nodo ecologico complesso provinciale
- Nodo ecologico complesso provinciale (zone di particolare interesse naturalistico e paesaggistico della pianura)
- Nodo ecologico semplice locale
- Nodo ecologico semplice locale
- Zona di rispetto del nodo ecologico complesso provinciale (zone di particolare interesse naturalistico e paesaggistico della pianura)
- Zona di rispetto del nodo ecologico semplice locale
- Corridoio ecologico provinciale
- Corridoio ecologico provinciale
- Macerici di importanza ecologica
- Corridoio ecologico locale
- Filari di importanza ecologica
- Giardino di importanza ecologica
- Sistema delle risorse storiche e archeologiche (Art. 18)**
- Complessi edilizi di valore storico-testimoniale
- Edifici e manufatti singoli di valore storico testimoniale
- Aree di tutela delle risorse paesaggistiche complesse
- SISTEMI STRUTTURANTI**  
Sistema delle infrastrutture (Art.20)
- Corridoio di salvaguardia infrastrutturale del Passante Nord
- Corridoio di salvaguardia infrastrutturale della principale viabilità di progetto
- Percorsi ciclabili esistenti
- Percorsi ciclabili di progetto
- Sistema insediativo prevalentemente per funzioni residenziali (Art.21)**  
Ambiti territoriali per funzioni prevalentemente residenziali: tessuti storici (Art. 22)
- Centro storico
- Area di integrazione storico-ambientale e paesaggistica
- Ambiti territoriali per funzioni prevalentemente residenziali: Ambiti urbani consolidati (Art. 23)**
- AUC- A** Ambiti consolidati di maggiore qualità insediativa (AUC-A)
- AUC- B** Ambiti consolidati in corso di attuazione (AUC-B)
- AUC- C** Ambiti consolidati con parziali limiti di funzionalità urbanistica (AUC-C)
- AUC- D** Ambiti consolidati di centralità urbana (AUC-D)
- AUC- E** Ambiti consolidati delle frange urbane e dei centri frazionali minori (AUC-E)
- Ambiti per attrezzature di maggiore rilevanza esistenti
- Ambiti per infrastrutture di maggiore rilevanza esistenti e di progetto

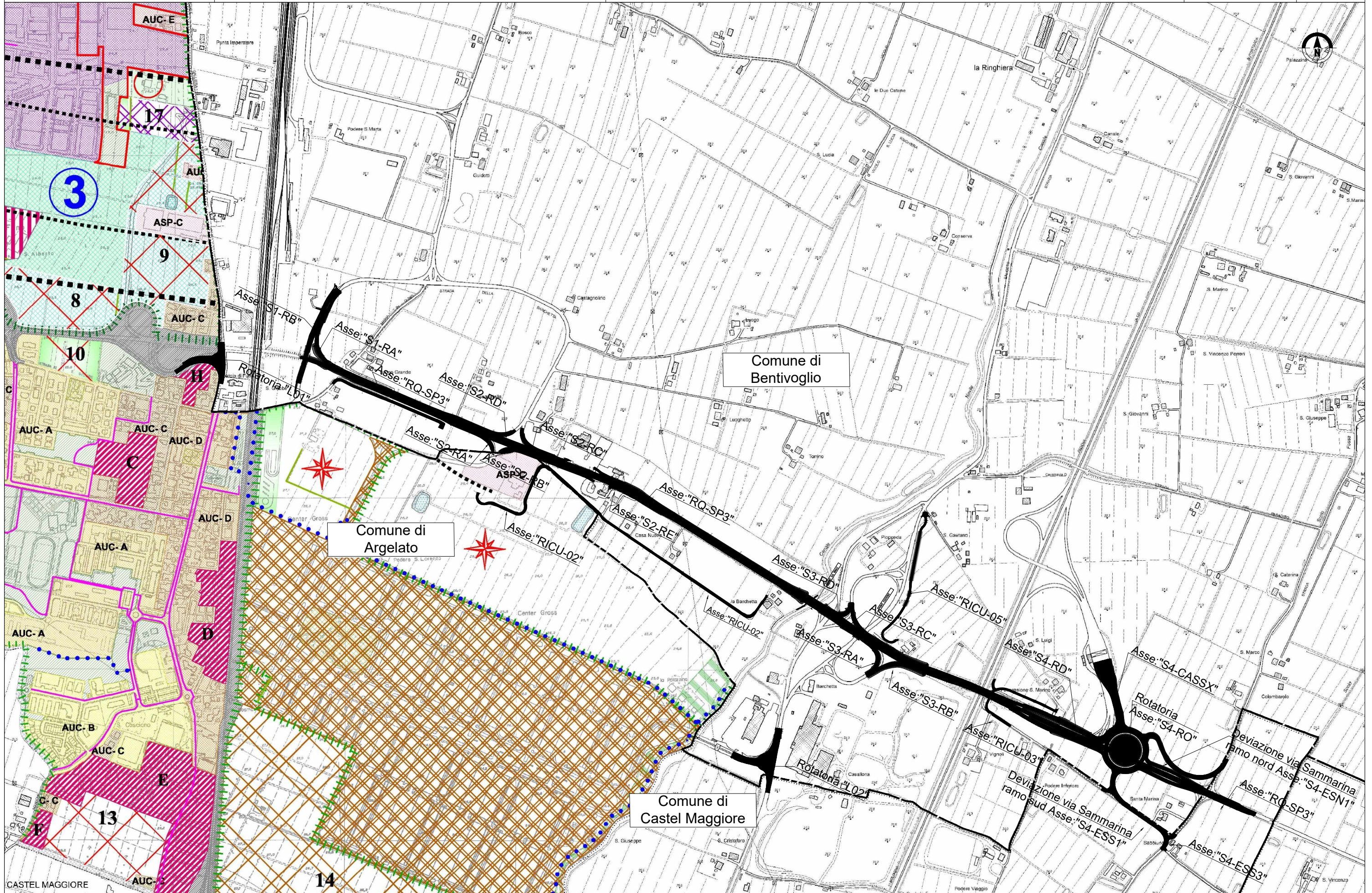
- Ambiti territoriali per funzioni prevalentemente residenziali: Ambiti da riqualificare (Art. 24)**
- Ambiti da riqualificare per rifunzionalizzazione (AR-A)
- Ambiti territoriali per funzioni prevalentemente residenziali: Ambiti per nuovi insediamenti (Art. 25)**
- Ambiti per nuovi insediamenti urbani derivanti da sostituzione edilizia (AR-B)
- Ambiti di potenziale localizzazione dei nuovi insediamenti urbani
- Ambiti per attrezzature di maggiore rilevanza di previsione
- Sistema insediativo prevalentemente per funzioni produttive**  
Ambiti territoriali per funzioni prevalentemente produttive (Art. 26)
- Ambiti produttivi comunali esistenti (Art. 26.1)
- Ambiti produttivi comunali di nuovo insediamento (Art. 26.2)
- Ambiti produttivi sovracomunali consolidati (Art. 26.3)
- Ambiti produttivi sovracomunali di nuovo insediamento (Art. 26.4)
- Ampliamenti di aziende insediate mediante art.18 (vedi art.2, Accordo Territoriale ambiti produttivi sovracomunali)
- Sistema insediativo prevalentemente per funzioni terziarie-direzionali**  
Ambiti territoriali per funzioni prevalentemente terziarie e direzionali (Art. 27)
- Poli funzionali esistenti (Art. 27.1)
- Poli funzionali di previsione (Art. 27.2)
- Ambiti candidabili come nuovi poli funzionali per funzioni integrate, ricettive, commerciali e del tempo libero (Art. 27.2)
- Sistema degli ambiti rurali**
- Ambiti ad alta vocazione produttiva agricola (Art. 30)
- Ambiti agricoli di rilievo paesaggistico (Art. 31)
- Ambito periurbano della conurbazione bolognese (Art.32)
- Attività extragricole in ambito rurale (Art. 30 paragrafo1, punto 4 e Art.31 paragrafo1, punto4)
- Sistema rurale di valorizzazione fruttiva delle risorse ambientali - Parco Reno (Art. 33)
- Sistema rurale di valorizzazione fruttiva delle risorse ambientali - Parco Navile (Art. 33)
- Ambiti di valore naturale e ambientale - invasi, alvei e zone umide (Art.34)



Tracciato di progetto  
Confini comunali

**QUADRO DI UNIONE**






**SIMBOLOGIA**

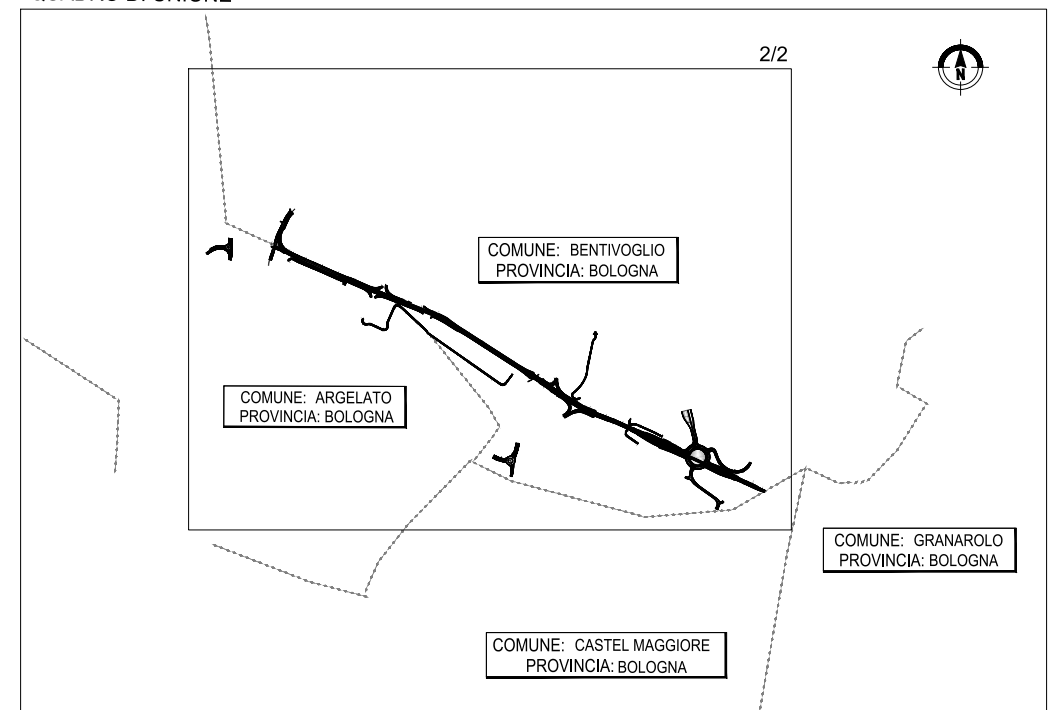
- Territorio extracomunale
- Territorio edificato (TU+TPU+AR-A,AR-B)
- Sistema delle infrastrutture (Art.20)**
  - Corridoio di salvaguardia infrastrutturale del Passante Nord
  - Corridoio di salvaguardia infrastrutturale della principale viabilità di progetto
- SISTEMI CONDIZIONANTI**  
**Sistema delle risorse naturali e paesaggistiche (Art. 14)**
  - Aree di riequilibrio ecologico ARE
  - Zone di protezione speciale ZPS
  - Aree forestali
  - Zona umida
  - Fascia di interesse paesaggistico dei corsi d'acqua (art.142 D.Lgs 42/2004)
  - Nodo ecologico complesso provinciale (zone di particolare interesse naturalistico e paesaggistico della pianura)
  - Zona di rispetto del nodo ecologico complesso provinciale (zone di particolare interesse naturalistico e paesaggistico della pianura)
- Sistema idrografico (Art. 16)**
  - Invasi e alvei fluviali
  - Reticolo idrografico minore
  - Fasce di tutela fluviale
  - Fasce di pertinenza fluviale
  - Aree di localizzazione per la realizzazione di interventi idraulici strutturali
- Sistema delle risorse storiche e archeologiche (Art. 18)**
  - Principali canali storici
  - Viabilità storica
- Elementi e complessi di valore storico, architettonico, culturale e testimoniale (Art. 18.d)**
  - Edifici e complessi di interesse storico-architettonico (con decreto ministeriale di vincolo D.Lgs 42/2004)
  - Numero di riferimento alla tabella degli edifici e complessi di interesse storico-architettonico (Art. 18.d1)
  - Edifici e complessi di interesse storico-architettonico (segnalati dal P.T.C.P. e dal Comune)
  - Edifici e complessi di interesse storico-architettonico di proprietà pubblica (Art. 10, 1° comma, D.Lgs 42/2004)
  - Area di tutela delle risorse paesaggistiche complesse
- Sistema dei vincoli e dei rispetti (Art.19)**
  - Fasce di rispetto stradali e ferroviarie
  - Fasce di rispetto dei depuratori
  - Fasce di rispetto dei metanodotti e area di salvaguardia delle cabine di prelievo da Snam
  - Metanodotto nazionale Minerbio-Corte Maggiore
  - Metanodotto regionale Minerbio-Cremona
  - Metanodotto regionale derivazione zuccherificio linea Minerbio-Cremona
  - Tracciato del metanodotto Poggio Renatico-Cremona di progetto e relativa fascia di servitù
  - Cabine di riduzione di pressione di distretto esistenti
  - Fasce di rispetto dei cimiteri
  - Stabilimento a rischio di incidente rilevante
  - Area di danno ed ambito di attenzione correlato al rischio di incidente rilevante
  - Fasce di rispetto degli elettrodotti ad alta tensione
  - Elettrodotto alta tensione - linea 380 KV Martignone-Colunga
  - Elettrodotto alta tensione - linea 220 KV Ostiglia-Colunga
  - Elettrodotto alta tensione - linea 132 KV Martignone-Castel Maggiore e Castel Maggiore-San Pietro in casale
  - Elettrodotto media tensione - linea aerea in conduttori nudi
  - Elettrodotto media tensione - linea aerea in conduttori nudi di progetto
  - Elettrodotto media tensione - cavo aereo
  - Elettrodotto media tensione - cavo interrato
  - Elettrodotto media tensione - cavo interrato di progetto
  - Impianti delle emittenti radio-televisive e relativa fascia di ambientazione

Edifici e complessi di interesse storico-architettonico (con decreto ministeriale di vincolo D.Lgs 42/2004) Art. 18.d1	
1	Palazzo Talon-Sampieri
2	Villa Beatrice (già Zambeccari) e pertinenze
3	Borgo Sant'Anna (villa Facchini)
4	Palazzo del Vignola (già della Morte) e sue pertinenze
5	Casino Candi
6	Corte S.Adolfo
7	Corte S.Alessandro
8	Corte palazzo





Tracciato di progetto  
Confini comunali

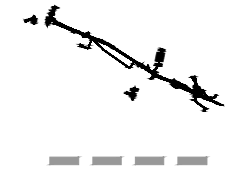
**QUADRO DI UNIONE**





LEGENDA





-  CONFINI COMUNALI
-  TERRITORIO URBANIZZATO E URBANIZZABILE



- Tracciato di progetto
- Confini comunali

**MACRO AREE DEL I LIVELLO DI APPROFONDIMENTO**

**Variante al PTCP ( Tav. 2.c - Rischio Sismico)**

-  L1- AREA SOGGETTA AD AMPLIFICAZIONE PER CARATTERISTICHE LITOLOGICHE E POTENZIALE PRESENZA DI TERRENI PREDISPONENTI LA LIQUEFAZIONE (Sabbie prevalenti potenziali)
-  R- AREE INCOERENTI/INCERTE PER CARATTERISTICHE LITOLOGICHE E MORFOLOGICHE (Aree di cava, discariche e depositi terre di scavo)
-  C- AREA SOGGETTA AD AMPLIFICAZIONE PER CARATTERISTICHE LITOLOGICHE E A POTENZIALI CEDIMENTI (Limi e argille)
-  A- AREA POTENZIALMENTE SOGGETTA AD AMPLIFICAZIONE PER CARATTERISTICHE LITOLOGICHE

**PSC Associato Reno Galliera (Rielaborazione Macro-zonizzazione Sismica)**

-  AREE CARATTERIZZATE DA PROPENSIONE ALLA LIQUEFAZIONE/ADDENSAMENTO

QUADRO DI UNIONE

