VIADOTTO VI.07 - LIVELLO IDRICO DI STATO DI FATTO E PROGETTO - TR 200 ANNI

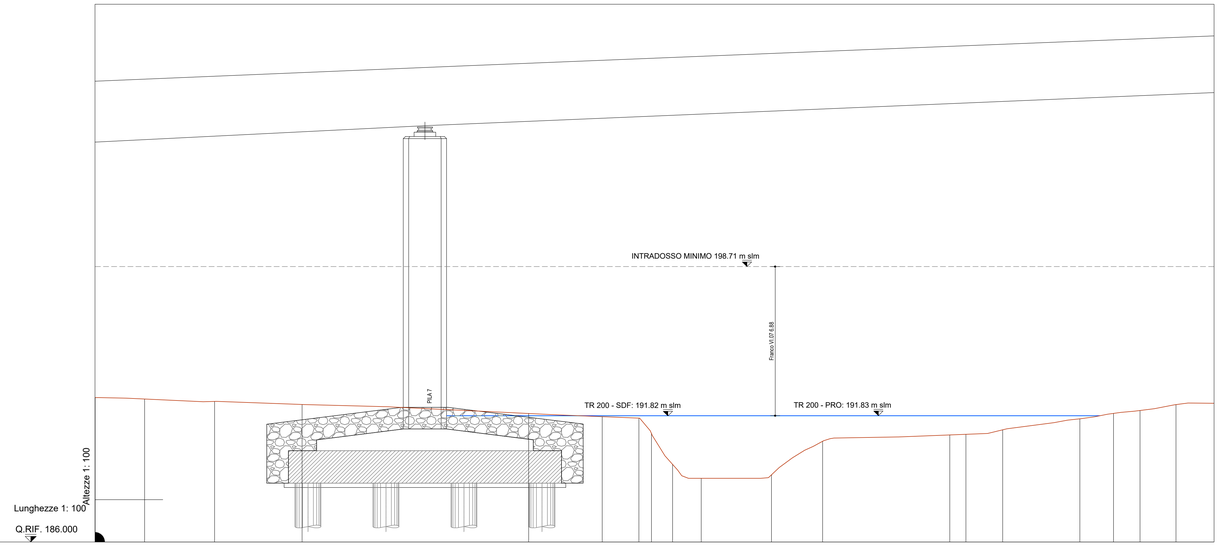

N° SEZIONI	1	2	3	4	5	6	7	8	9	10	11	12	13	14	15	16	17	18	19	20
DISTANZE PROGRESSIVE	0.01	2.29	5.52	9.56	20.02	23.41	25.11	25.68	26.66	27.98	31.22	33.58	39.45	40.19	41.89	45.46	47.01	48.23	49.89	51.65
DISTANZE PARZIALI		2.28	3.23	4.04	10.46	3.39	1.70	0.56	0.98	1.32	3.24	2.36	5.87	0.74	1.70	3.56	1.55	1.22	1.66	1.76
QUOTA TERRENO	192.87	192.60	192.49	192.35	191.93	191.78	191.72	191.00	189.58	188.94	189.10	190.65	190.94	190.87	191.18	191.68	191.94	192.07	192.34	192.40

VIADOTTI VI.08, VI.09 - LIVELLO IDRICO DI STATO DI FATTO E PROGETTO - TR 200 ANNI

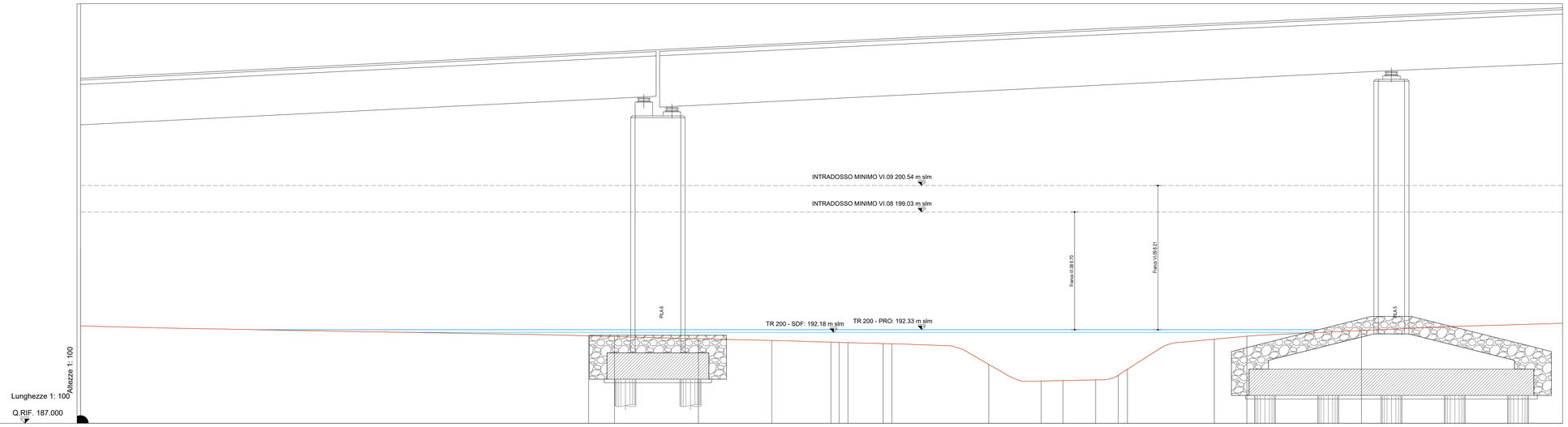

N° SEZIONI	1	2	3	4	5	6	7	8	9	10	11	12	13	14	15	16	17	18	19	20
DISTANZE PROGRESSIVE	0.00	28.91	30.38	35.15	39.33	42.69	43.35	43.66	45.66	46.17	51.67	54.70	55.93	57.79	59.07	59.59	64.53	66.38	72.90	84.34
DISTANZE PARZIALI		28.91	1.47	4.78	4.18	3.36	0.67	0.00	2.00	0.00	5.50	3.03	1.23	1.86	1.28	0.52	4.94	1.85	6.52	11.44
QUOTA TERRENO	192.35		191.98	191.44	191.81	191.72	191.62	191.61	191.59	191.54	191.53	190.35	189.41	189.43	189.47	189.73	190.08	191.79	191.96	192.28	192.69

SCATOLARE TO.01 - LIVELLO IDRICO DI STATO DI FATTO E PROGETTO - TR 200 ANNI

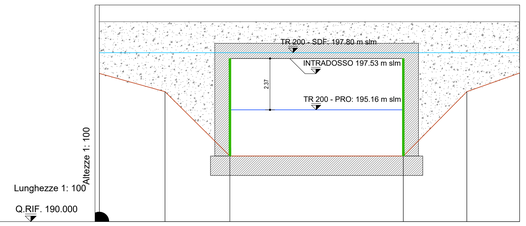

N° SEZIONI	1	2	3	4	5	6
DISTANZE PROGRESSIVE	0.00	3.03	6.03	14.03	16.96	19.40
DISTANZE PARZIALI	3.03	3.00	8.00	2.93	2.44	
QUOTA TERRENO	196.84	196.00	193.03	193.03	196.00	196.86

PONTE PT.01 - LIVELLO IDRICO DI STATO DI FATTO E PROGETTO - TR 200 ANNI

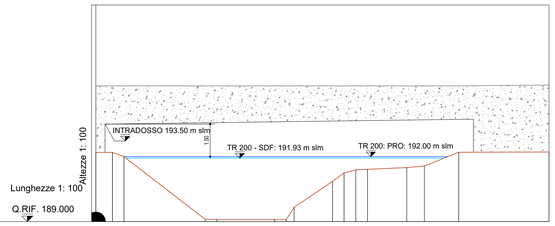

N° SEZIONI	1	2	3	4	5	6	7	8	9	10	11	12	13	14	15	16
DISTANZE PROGRESSIVE	0.00	0.76	1.30	5.04	5.58	8.25	8.78	9.31	10.92	11.46	11.99	12.54	14.35	15.16	16.74	20.91
DISTANZE PARZIALI	0.76	0.53	3.74	0.53	2.67	0.53	0.36	1.78	0.53	0.53	0.55	1.81	0.82	1.58	4.17	
QUOTA TERRENO	192.19	192.20	192.00	189.11	189.09	189.09	189.09	189.46	190.86	191.25	191.39	191.42	191.50	191.57	192.20	192.21

LEGENDA

- Terreno
- Livello idrico stato di progetto
- Livello idrico stato di fatto
- Ineffective flow area

NB: Per le sezioni dei manufatti vedasi le relative tavole strutturali

anas GRUPPO FS ITALIANE — Direzione Progettazione e Realizzazione Lavori

S.G.C. E78 GROSSETO–FANO

Tratto Siena Bettolle (A1)

Adeguamento a 4 corsie del tratto Siena–Ruffolo (Lotto 0)

PROGETTO DEFINITIVO

COD. FI-81

R.T.I. di PROGETTAZIONE: Mandataria — Mandante

PRO ITER Progetti Infrastrutture Territorio srl t.; CIRCEVIA; sinèrgo; D_VA DVisionArchitecture

PROGETTISTI:
Ing. Riccardo Formichi – Pro Iter srl (Integratore prestazioni specialistiche)
Ordine Ing. di Milano n. 18045

Ing. Riccardo Formichi – Pro Iter srl
Ordine Ing. di Milano n. 18045

IL GEOLOGO
Dott. Geol. Massimo Mezzanzanica – Pro Iter srl
Albo Geol. Lombardia n. A762

COORDINATORE PER LA SICUREZZA IN FASE DI PROGETTAZIONE
Ing. Enrico Moretti – Erre.vi.co. srl
Ordine Ing. di Milano n. 16237

VISTO: IL RESP. DEL PROCEDIMENTO
Ing. Raffaele Franco Corso

PROTOCOLLO | DATA

DOTT. ING. RICCARDO FORMICHI — Settore: Ingegneria Civile e Ambientale, Industriale e Dell'Informazione — Sez. A — N° 18045 — ORDINE DEGLI INGEGNERI DELLA PROVINCIA DI MILANO

03 - Idrologia ed Idraulica

03.01 - Interferenze con il reticolo idrografico

Studio idraulico - Sezioni trasversali Fosso Riluogo

CODICE PROGETTO (PROGETTO / LIV. PROG. / N. PROG.)	NOME FILE	REVISIONE	SCALA
DPFI0081 D 20	T00ID01IDRSZ02B.pdf	B	1:100
	CODICE ELAB. T00ID01IDRSZ02		

REV.	DESCRIZIONE	DATA	REDATTO	VERIFICATO	APPROVATO
D					
C					
B	Revisione per istruttoria ANAS	Maggio 2021	Angirò	Besio	Formichi
A	Emissione	Ottobre 2020	Angirò	Besio	Formichi