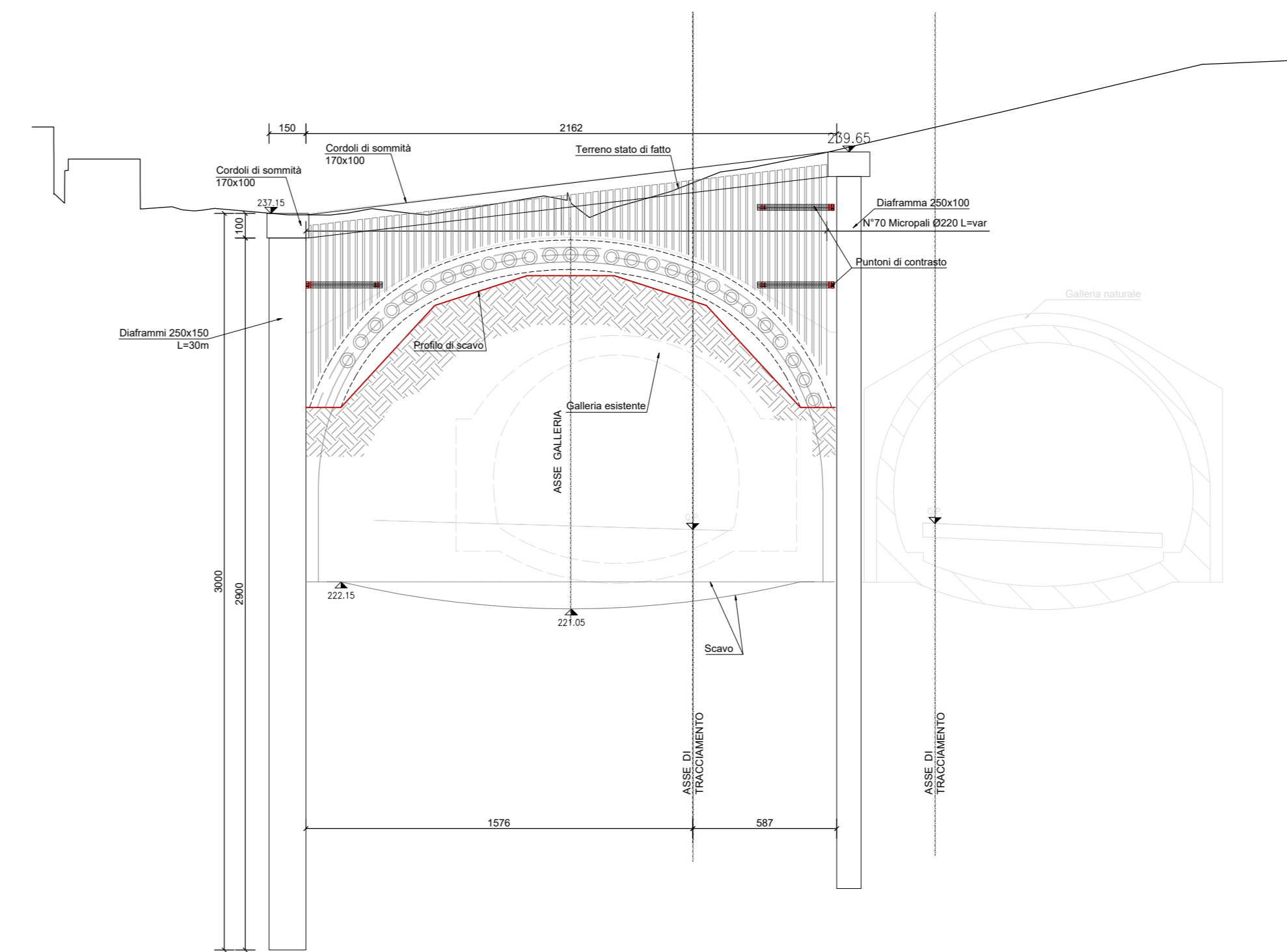
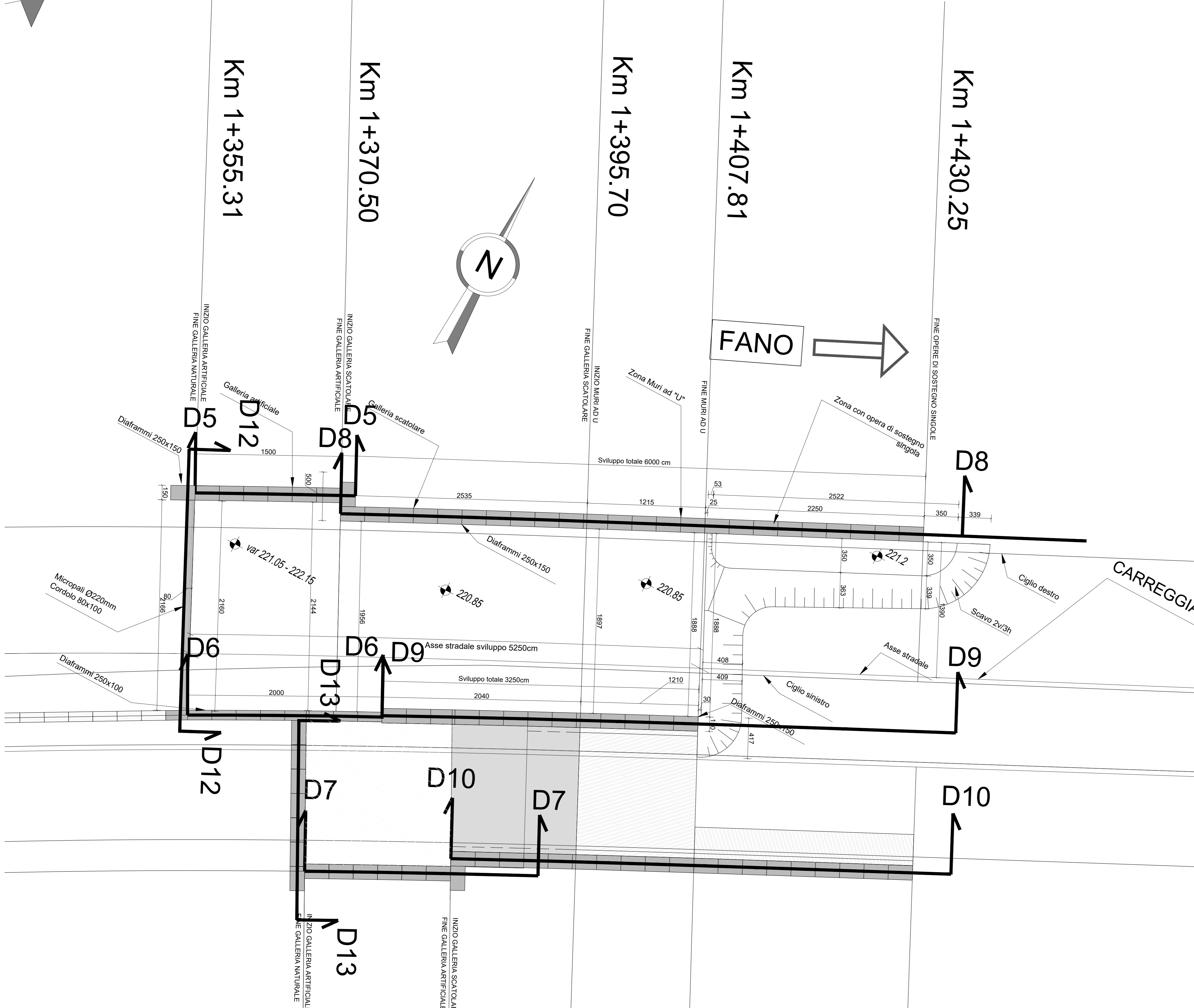


NOTE
- Distanze in cm, salvo dove diversamente specificato
- Quote in m s.l.m.

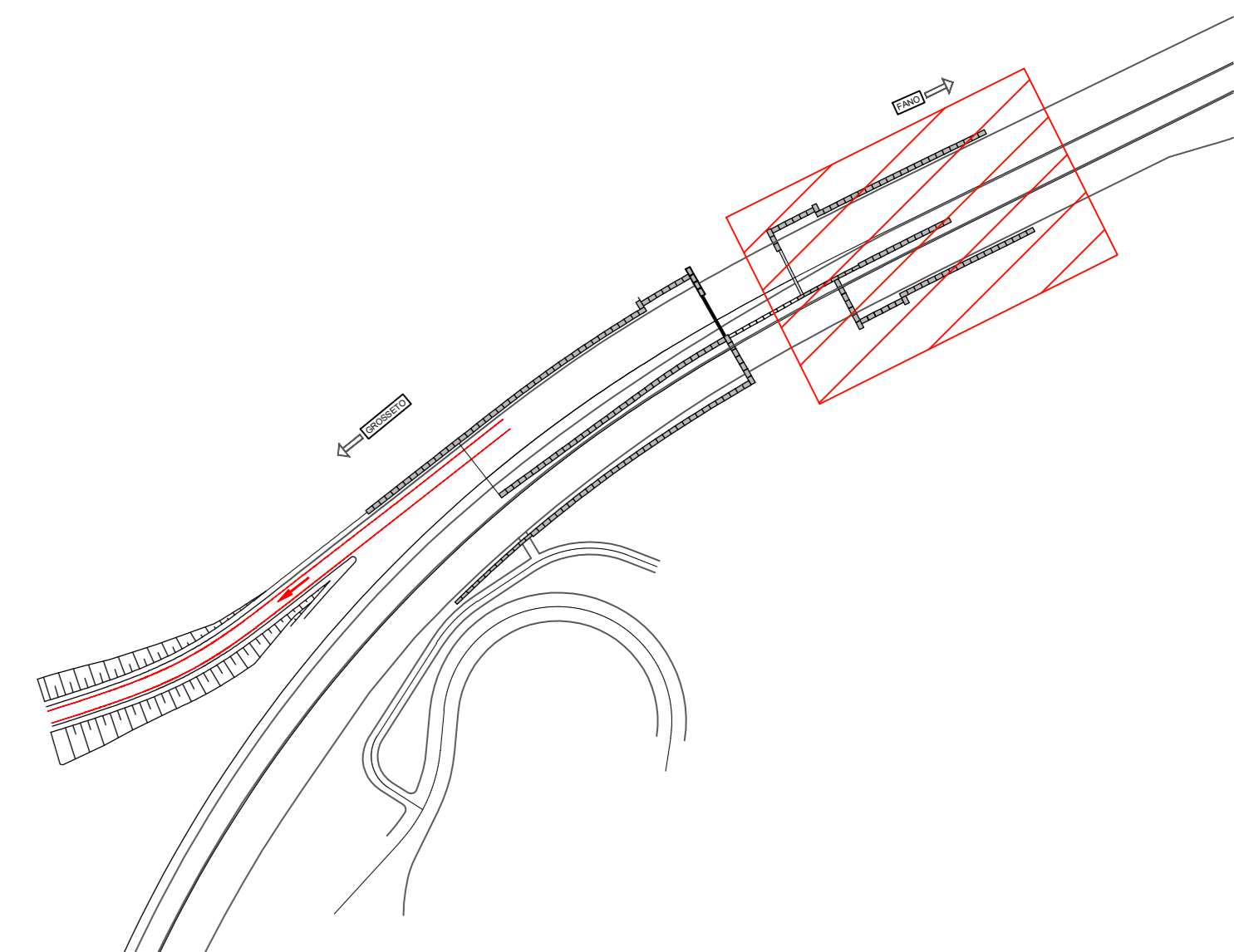


Sezione D12-D12
Scala 1:200

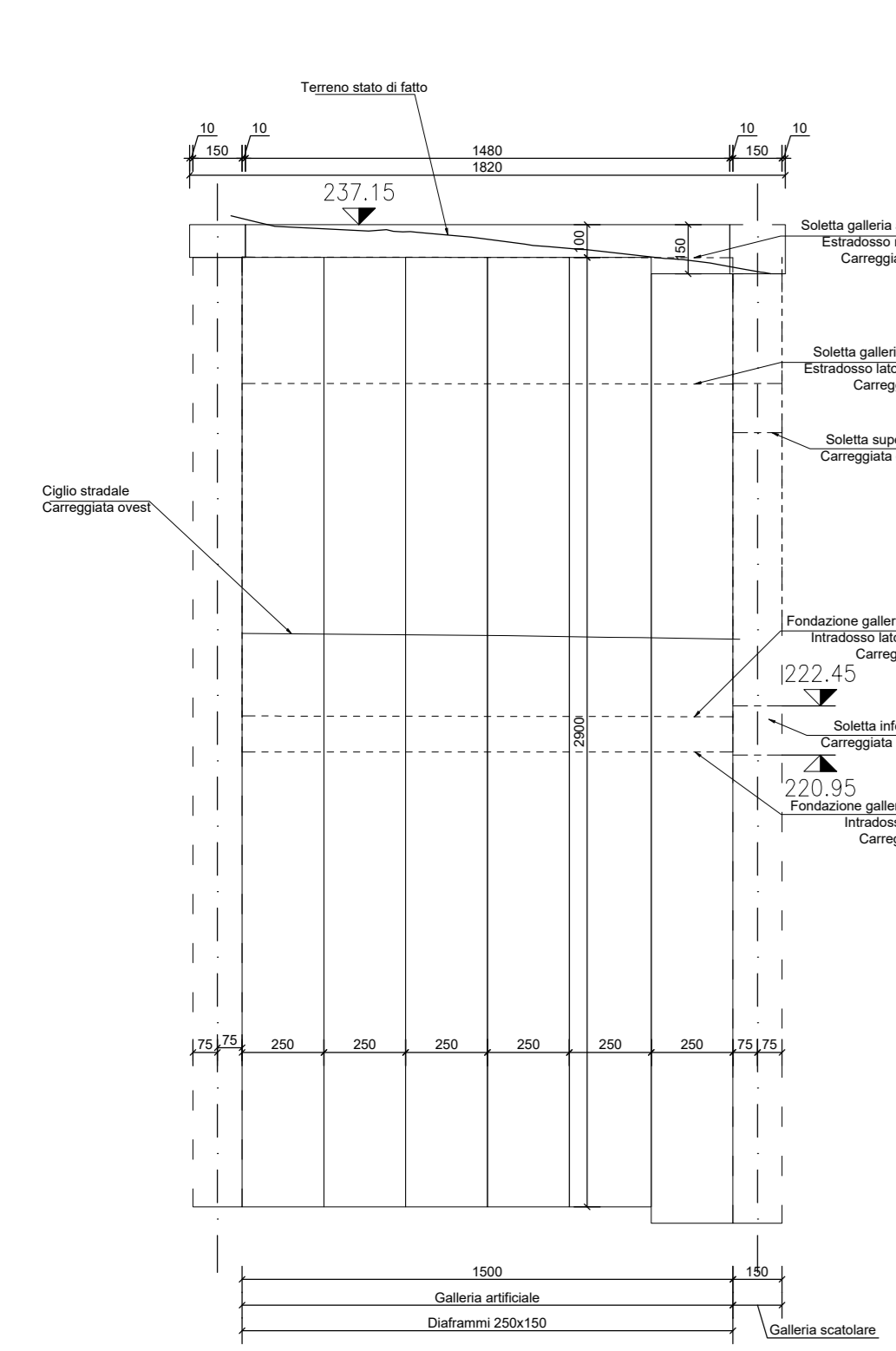
NOTA: Per i materiali si fa riferimento all'elaborato T00GE00STRDC01.

NOTA: Durante le fasi di scavo bisognerà prevedere l'esecuzione di perforazioni dei diaframmi per il drenaggio delle acque a tergo dell'opera di sostegno D=100mm con maglia 2.5x2.5 mq. Il numero delle perforazioni sulla paratia dovrà essere adattato in funzione delle reali condizioni idrogeologiche riscontrate durante le fasi di scavo.

STRALCIO PLANIMETRICO

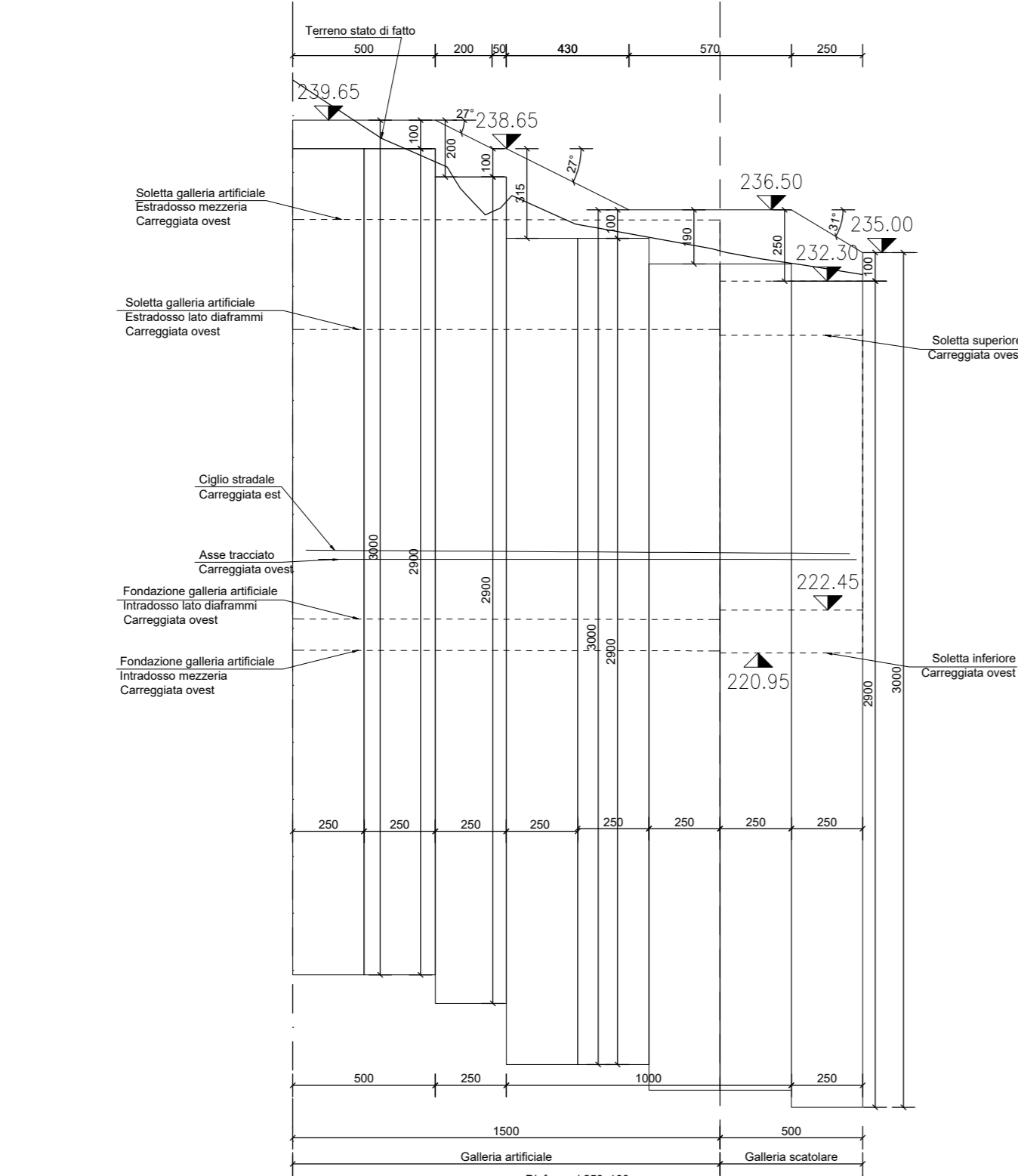


← GROSSETO FANO →



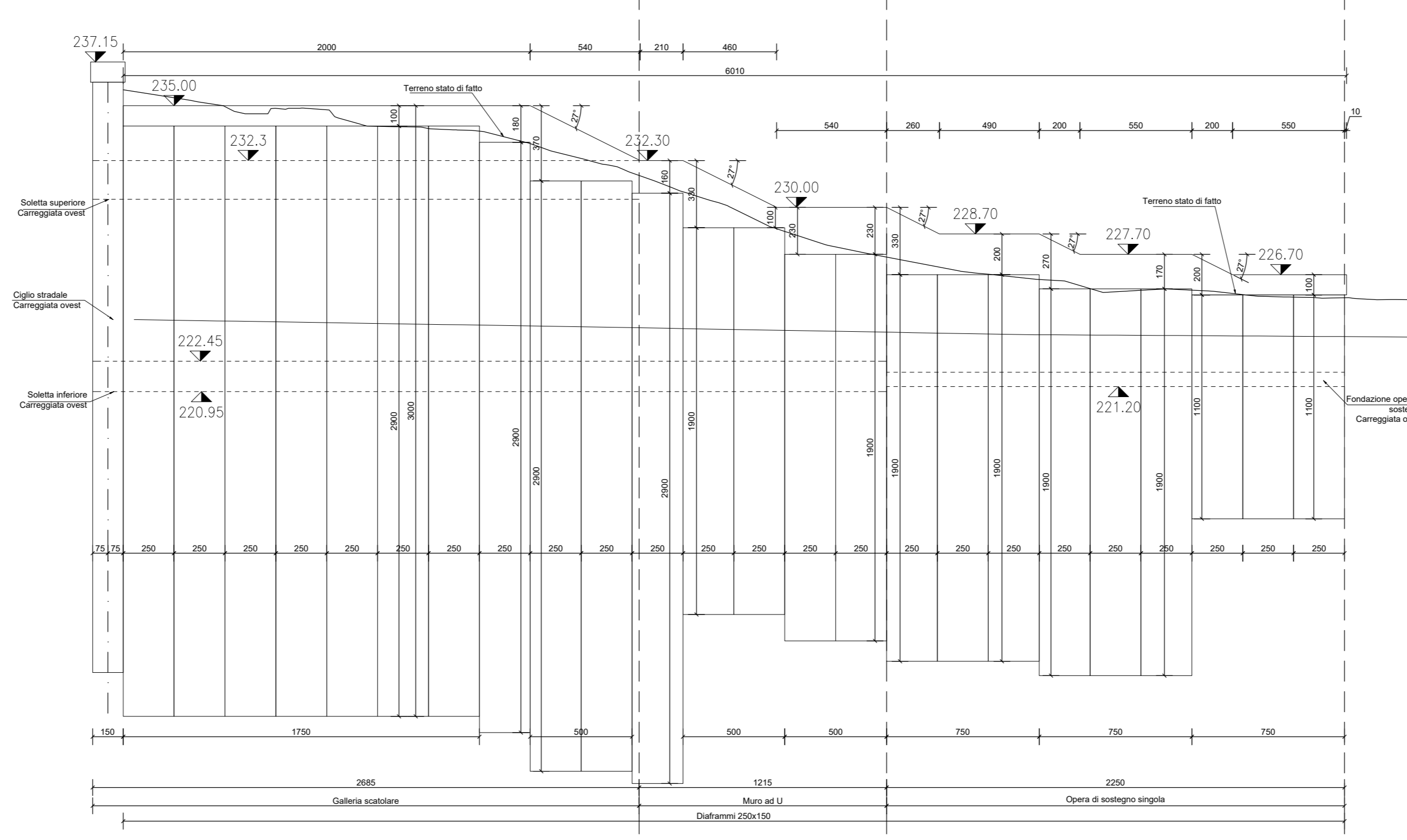
Sezione D5-D5
Scala 1:200

← GROSSETO FANO →



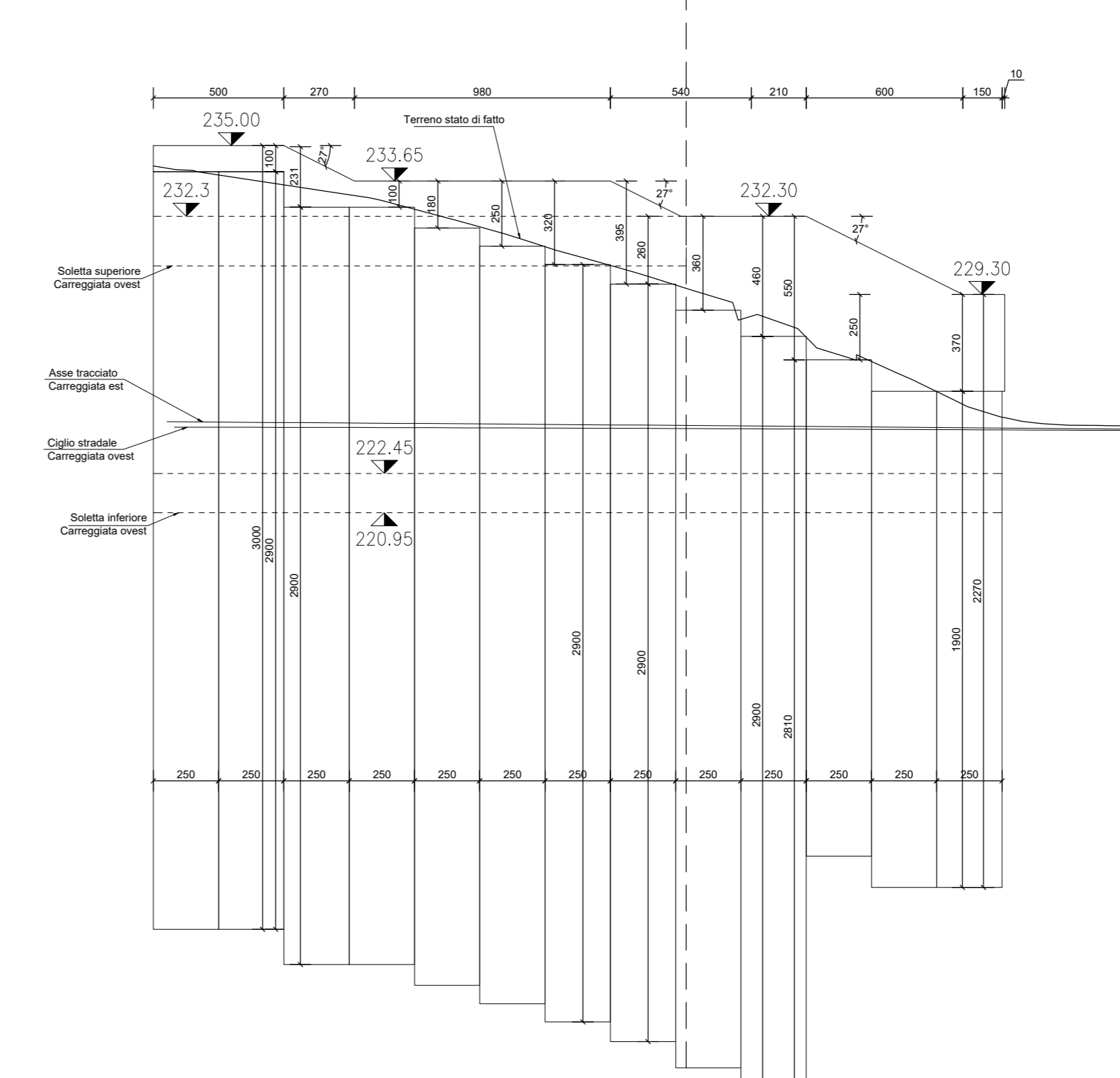
Sezione D6-D6
Scala 1:200

← GROSSETO FANO →

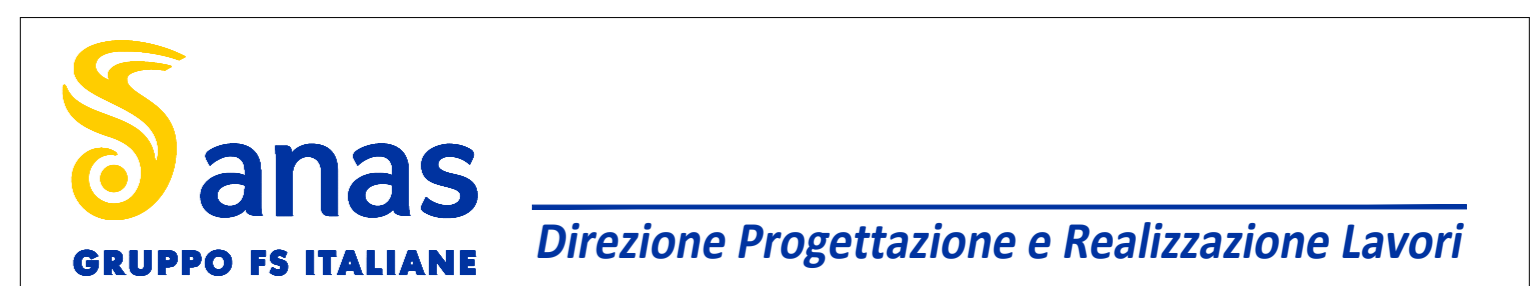


Sezione D8-D8
Scala 1:200

← GROSSETO FANO →



Sezione D9-D9
Scala 1:200



S.G.C. E78 GROSSETO-FANO
Tratto Siena Bettolle (A1)
Adeguamento a 4 corsie del tratto Siena-Ruffolo (Lotto 0)

PROGETTO DEFINITIVO COD. FI-81

R.T.I. DI PROGETTAZIONE: Mandataria Mandante

PROGETTISTI:
Ing. Riccardo Formichi - Pro. Ter. srl (Integratore prestazioni specialistiche)
Ordine Ing. di Milano n. 18045
Ing. Riccardo Formichi - Pro. Ter. srl
Ordine Ing. di Milano n. 18045
IL GEOLOGO
Dott. Geol. Massimo Mazzonera - Pro. Ter. srl
Albo Geol. Lombardo n. 4762

COORDINATORE PER LA SICUREZZA IN FASE DI PROGETTAZIONE
Ing. Enrico Masetti - Eneval. srl
Ordine Ing. di Milano n. 16237

VISTO IL RESP. DEL PROCEDIMENTO
Ing. Raffaele Franco Corso

PROTOCOLLO DATA

06 - OPERE D'ARTE
06.05 - Opere d'Arte Maggiori - Gallerie
06.05.01.01 - Galleria S. Lazzero carreggiata ovest (GA.01.A-GA.01.B-GN.01)
Imbocco lato Fano - Scavi e opere di sostegno - Sviluppata e particolari

CODICE PROGETTO	PROGETTO	LV. PROG.	N. PROJ.	REVISIONE	SCALA
D/P/FI/008/1	D	2/0		A	1:200
D	C	B	A		
A	Emissione	Ottobre 2020	Alessio	Risulini	Formichi
REV.	DESCRIZIONE	DATA	REDATTO	VERIFICATO	APPROVATO