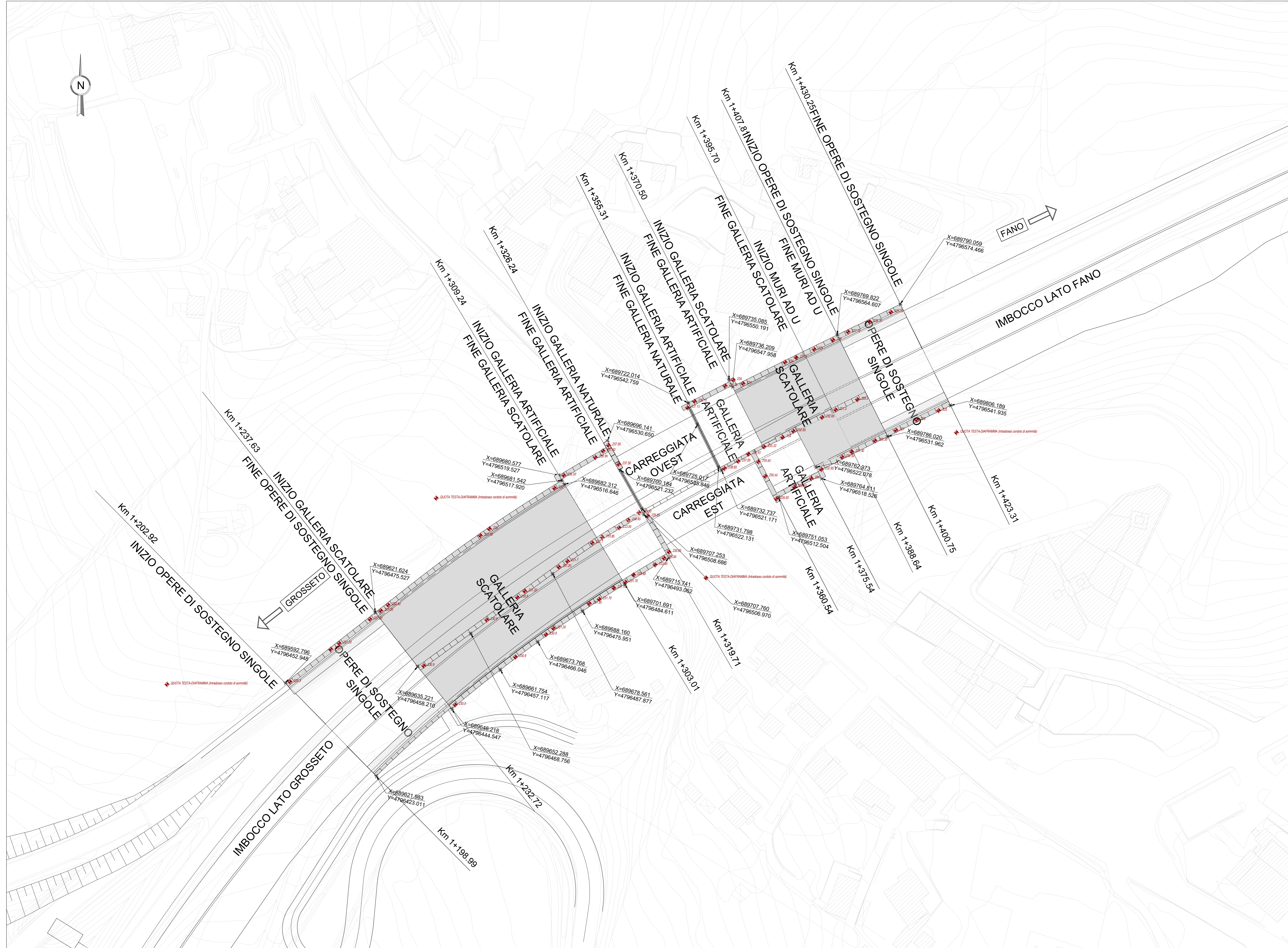
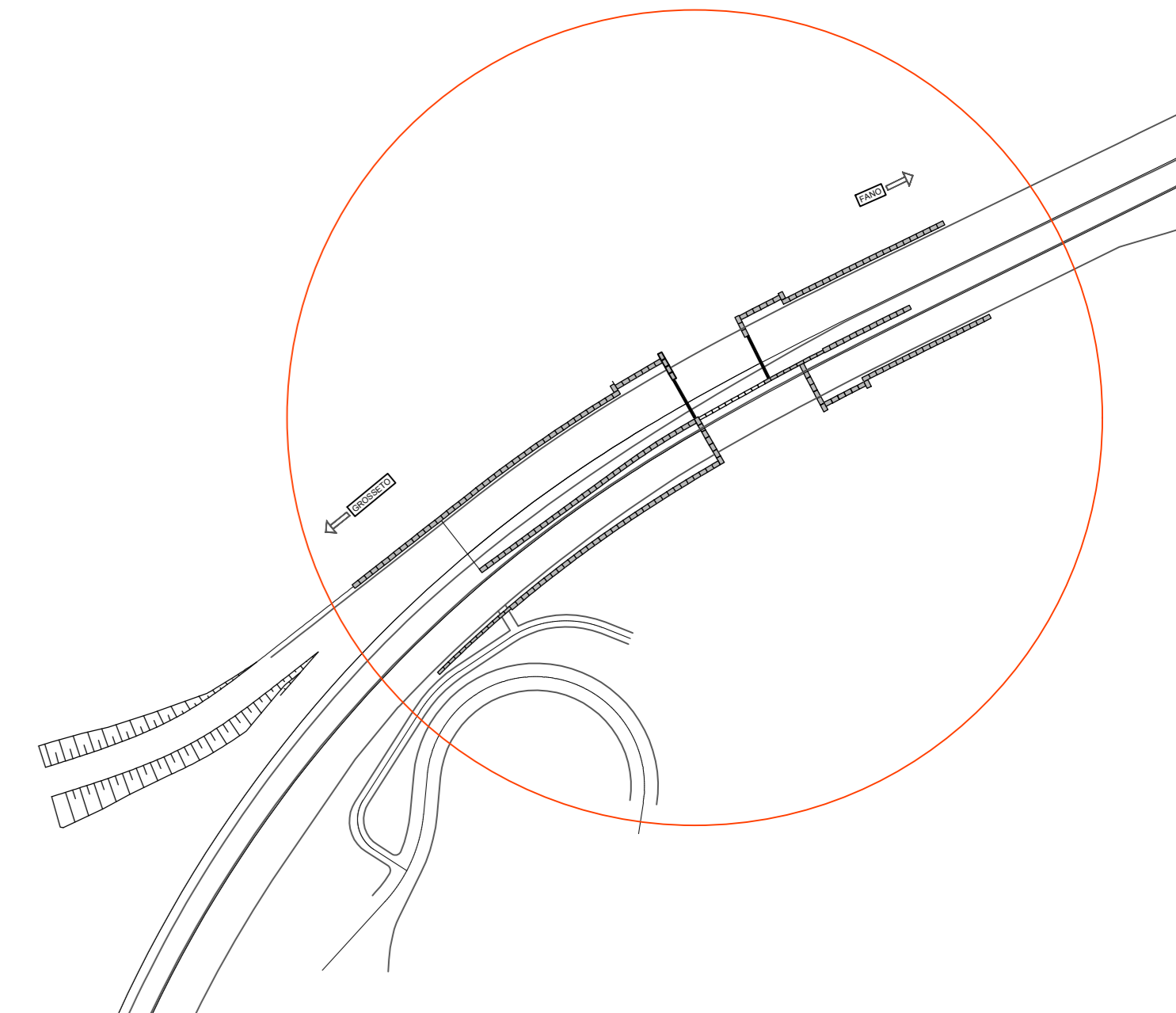


PLANIMETRIA DI TRACCIAMENTO DEI DIAFRAMMI
 Scala 1:500



STRALCIO PLANIMETRICO




S.G.C. E78 GROSSETO-FANO
 Tratto Siena Bettolle (A1)
 Adeguamento a 4 corsie del tratto Siena-Ruffolo (Lotto 0)

PROGETTO DEFINITIVO COD. FI-81

R.T.I. di PROGETTAZIONE: Mandataria Mandante

PROGETTISTI:
 Ing. Riccardo Formichi - Pio Terzari (Integratore prestazioni specialistiche)
 Ordine Ing. di Milano n. 18045
 Ing. Riccardo Formichi - Pio Terzari
 Ordine Ing. di Milano n. 18045
 IL GEOLOGO:
 Geol. Geol. Massimo Mazzamonte - Pio Terzari
 Albo Geol. Lombardia n. 4762
 COORDINATORE PER LA SICUREZZA IN FASE DI PROGETTAZIONE:
 Ing. Enrico Marretti - Enrico Terzari
 Ordine Ing. di Milano n. 16237
 VOTO IL RESP. DEL PROCEDIMENTO:
 Ing. Raffaele Franco Carso



06 - OPERE D'ARTE
 06.05 - Opere d'Arte Maggiori - Gallerie
 06.05.01 - Galleria S. Lazzero (GA.01-GN.01/GA.02-GN.02)
 Planimetria di tracciamento dei diaframmi

CODICE PROGETTO	UN. PROG.	N. PROG.	REVISIONE	SCALA
DPFI0081	D	20	A	1:500
NOME FILE		T00GN01OSTP101A.pdf		
CODICE ELAB.		T00GN01OSTP101		
REV.	DESCRIZIONE	DATA	REDATTO	VERIFICATO
A	Emissione	Ottobre 2020	Alessio	Rioldini
B				Formichi
C				
D				