PROFILO LONGITUDINALE
IN ASSE STRADALE - SCALA 1:100

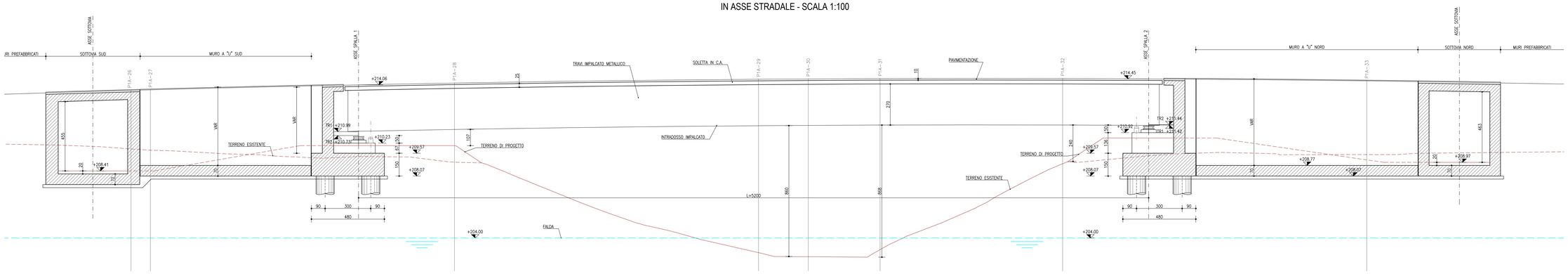

PIANTA SOTTOSTRUTTURE
SCALA 1:100

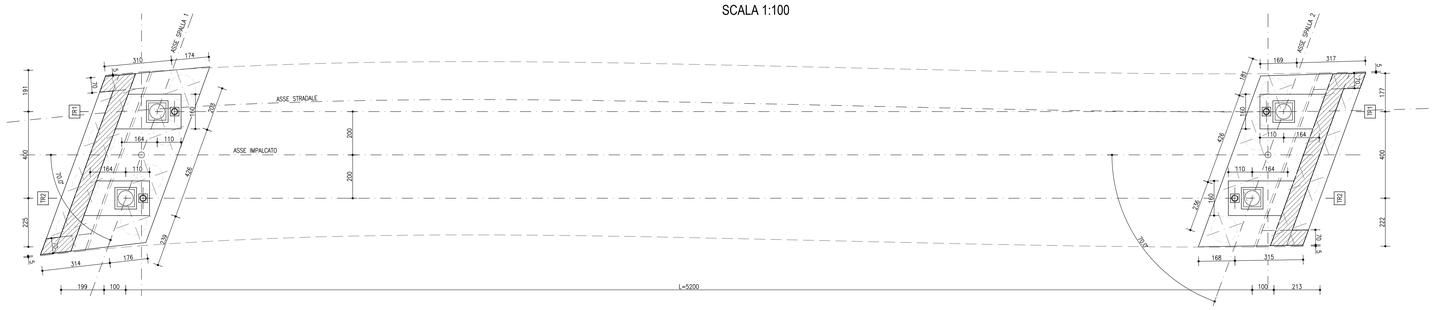

SEZIONE TIPO
SCALA 1:50

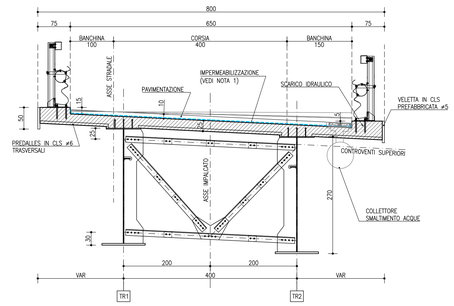

LEGENDA

- CALCESTRUZZO GETTATO IN OPERA
- IMPERMEABILIZZAZIONE
- PROFILO DI FALDA
- PROFILO DEL TERRENO

NOTE

NOTA 1: IMPERMEABILIZZAZIONE SOLETTA
– CAPPA IN ASFALTO SINTETICO SPESSORE FINITO 10 mm

NOTA GENERALE: TUTTE LE MISURE SONO IN CENTIMETRI, LE QUOTE ALTIMETRICHE SONO IN METRI S.L.M.

PIANTA GENERALE
SCALA 1:200

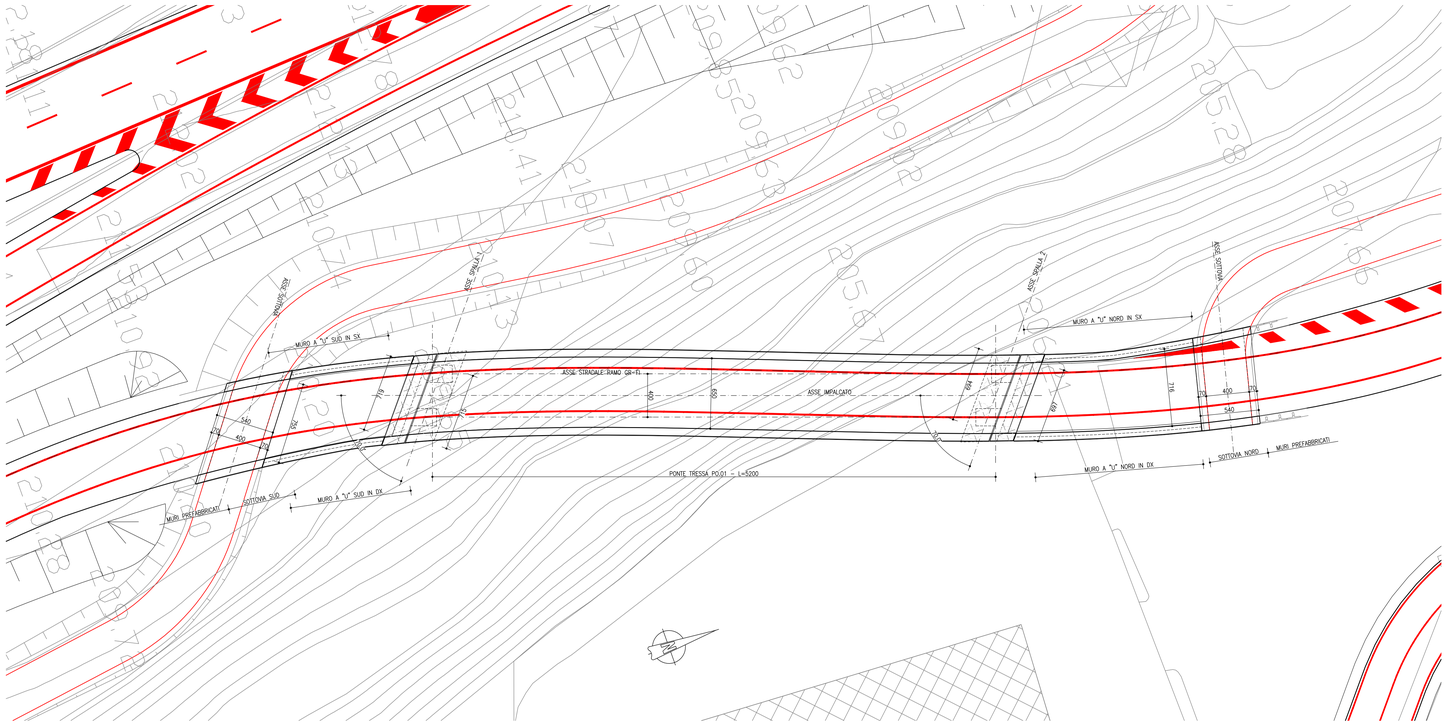

PIANTA CHIAVE SVINCOLO CERCHIAIA
SCALA 1:2000

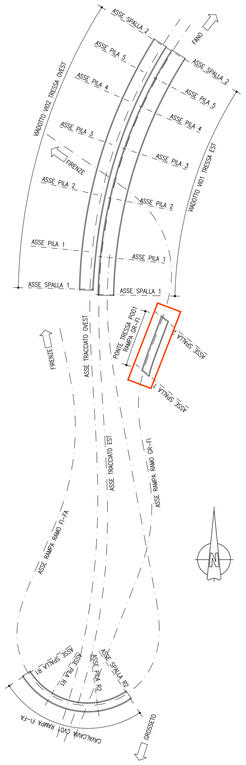

anas
GRUPPO FS ITALIANE
Direzione Progettazione e Realizzazione Lavori

S.G.C. E78 GROSSETO–FANO
Tratto Siena Bettolle (A1)
Adeguamento a 4 corsie del tratto Siena–Ruffolo (Lotto 0)

PROGETTO DEFINITIVO
COD. FI-81

R.T.I. di PROGETTAZIONE: Mandataria — Mandante

PRO ITER Progettazione Infrastrutture Territorio s.r.l. — eurevia — sinèrgo — D_VA

PROGETTISTI:
Ing. Riccardo Formichi – Pro Iter srl (Integratore prestazioni specialistiche)
Ordine Ing. di Milano n. 18045

Ing. Alberto Rinaldi – Erre.vi.a. srl
Ordine Ing. di Milano n. 16951

IL GEOLOGO
Dott. Geol. Massimo Mezzanzanica – Pro Iter srl
Albo Geol. Lombardia n. A762

COORDINATORE PER LA SICUREZZA IN FASE DI PROGETTAZIONE
Ing. Enrico Moretti – Erre.vi.a. srl
Ordine Ing. di Milano n. 16237

VISTO: IL RESP. DEL PROCEDIMENTO
Ing. Raffaele Franco Corso

PROTOCOLLO — DATA

06 - OPERE D'ARTE

06.03 - Opere d'Arte Maggiori - Ponti rami svincoli

06.03.01 - Ponte Torrente Tressa Rampa Gr-Fi svincolo Cerchiara (PO.01)

Planimetria impalcato, fondazioni, sezione longitudinale e trasversale

CODICE PROGETTO (PROGETTO / LIV. PROG. / N. PROG.)	NOME FILE T00VI13STRDI01B .pdf	REVISIONE	SCALA
DPFI0081 D 20	CODICE ELAB. T00VI13STRDI01	B	varie

REV.	DESCRIZIONE	DATA	REDATTO	VERIFICATO	APPROVATO
D					
C					
B	Revisione per istruttoria ANAS	Maggio 2021	MAILI	MARTIGNONI	RINALDI
A	Emissione	Ottobre 2020	MAILI	MARTIGNONI	RINALDI