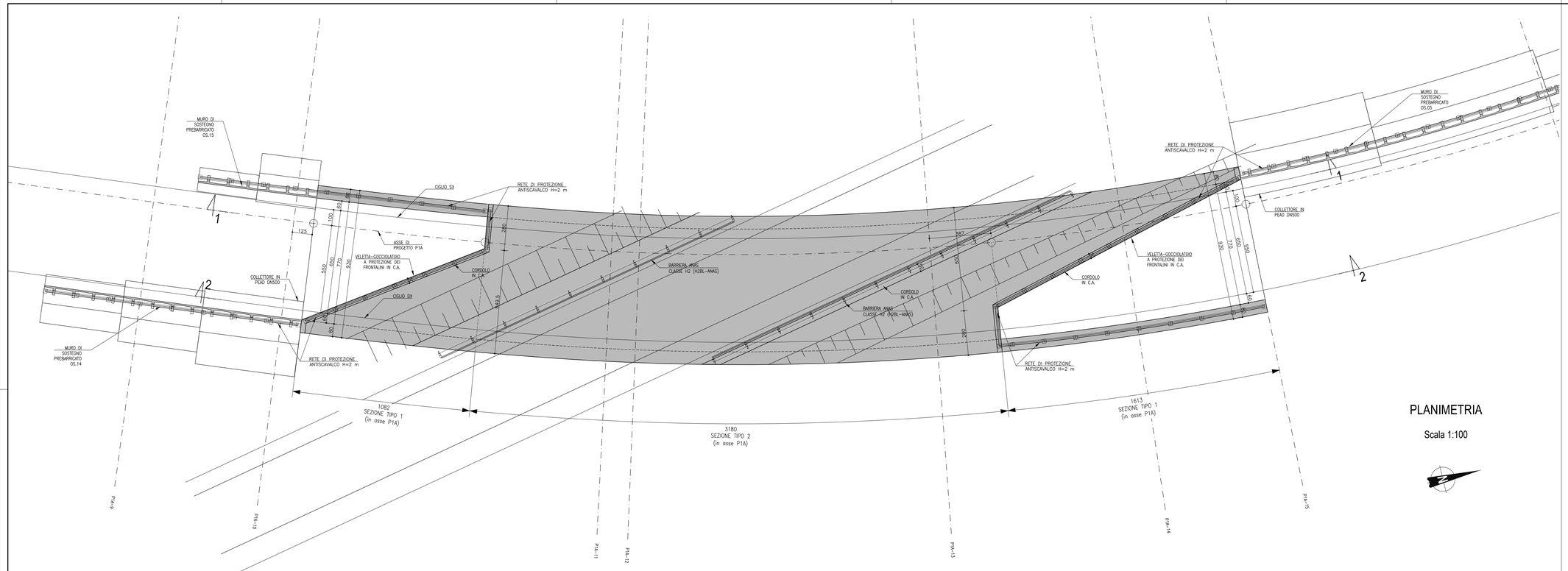

PLANIMETRIA

Scala 1:100

PROFILO 1-1
ASSE P1A
SCALA 1:100

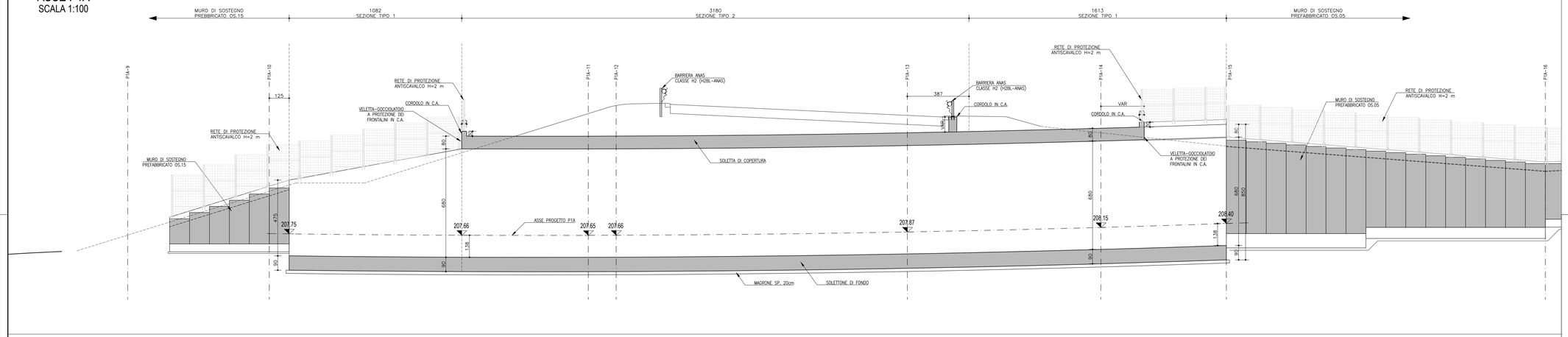

PROFILO
ASSE CIGLIO DESTRO
SCALA 1:100

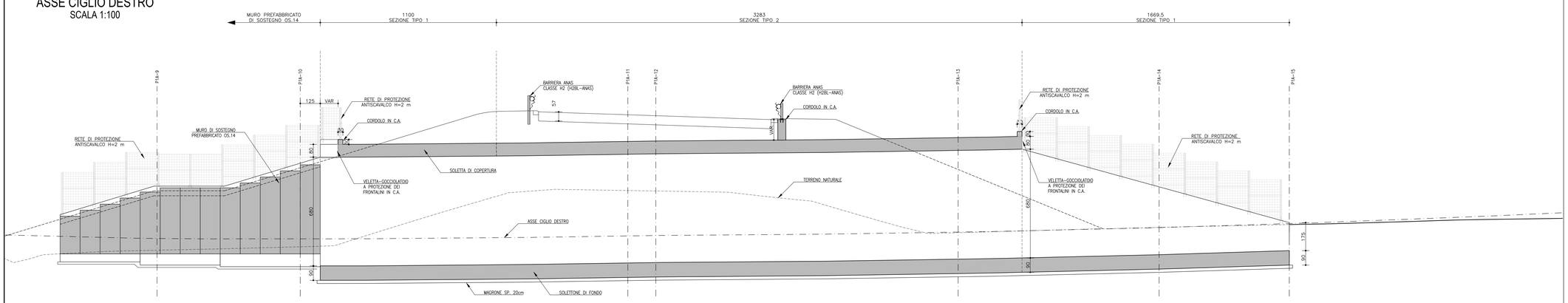

TABELLA INCIDENZE ARMATURE	
SOTTOVIA	kg/m3
incidenza muri laterali	105
incidenza soletta copertura sottopasso	120
incidenza soletta fondazione sottopasso	95

anas
GRUPPO FS ITALIANE
Direzione Progettazione e Realizzazione Lavori

S.G.C. E78 GROSSETO–FANO

Tratto Siena Bettolle (A1)
Adeguamento a 4 corsie del tratto Siena–Ruffolo (Lotto 0)

PROGETTO DEFINITIVO

COD. FI-81

R.T.I. di PROGETTAZIONE: Mandataria Mandante

PRO ITER Progetto Infrastrutture Territorio s.r.l. — Erre.vi.a. — sinèrgo — DVA DiVisioAnchitecture

PROGETTISTI:
Ing. Riccardo Formichi – Pro iter srl (Integratore prestazioni specialistiche)
Ordine Ing. di Milano n. 18045
Ing. Stefano Muffato – Sinergo SpA
Ordine Ing. di Venezia n. 2087
IL GEOLOGO
Dott. Geol. Massimo Mezzanzanica – Pro iter srl
Albo Geol. Lombardia n. A762
COORDINATORE PER LA SICUREZZA IN FASE DI PROGETTAZIONE
Ing. Enrico Moretti – Erre.vi.a. srl
Ordine Ing. di Milano n. 16237
VISTO: IL RESP. DEL PROCEDIMENTO
Ing. Raffaele Franco Carso

PROTOCOLLO | DATA

DOTT.ING. FORMICHI RICCARDO Sez.A. Settori: a) Ente e attrezzatura b) Interrogazione e Ricerca Informazione n° A 18045 MILANO

06 - OPERE D'ARTE

06.06 - Opere d'arte minori - Sottovia stradali

06.06.01 - Sottovia stradale ramo Gr - Fi svincolo Cerchiaia (ST.01)
Planimetria e profili

CODICE PROGETTO				NOME FILE T00ST01STRDI01B.pdf	REVISIONE	SCALA
PROGETTO	LIV. PROG.	N. PROG.		CODICE ELAB. T00ST01STRDI01	B	1:100
DPFI0081	D	20				

REV.	DESCRIZIONE	DATA	REDATTO	VERIFICATO	APPROVATO
D					
C					
B	Revisione per istruttoria ANAS	Maggio 2021	Fasolato	Imbrocuso	Muffato
A	Emissione	Ottobre 2020	Malandrin	Cacciavano	Cacciavano