

S.G.C. E78 GROSSETO – FANO

Tratto Siena Bettolle (A1)
Adeguamento a 4 corsie del tratto Siena – Ruffolo (Lotto 0)

PROGETTO DEFINITIVO

COD. FI-81

R.T.I. di PROGETTAZIONE: Mandataria Mandante



PROGETTISTI:

Ing. Riccardo Formichi – Pro Iter srl (Integratore prestazioni specialistiche)
Ordine Ing. di Milano n. 18045

Ing. Alberto Rinaldi – Erre.vi.a. srl
Ordine Ing. di Milano n. 16951

IL GEOLOGO

Dott. Geol. Massimo Mezzanzanica – Pro Iter srl
Albo Geol. Lombardia n. A762

COORDINATORE PER LA SICUREZZA IN FASE DI PROGETTAZIONE

Ing. Enrico Moretti – Erre.vi.a. srl
Ordine Ing. di Milano n. 16237

VISTO: IL RESP. DEL PROCEDIMENTO

Ing. Raffaele Franco Carso



PROTOCOLLO

DATA

05 - Progetto Stradale
05.04 - Viabilità interferita
05.04.07 - Deviazione strada podereale 5
Sezioni trasversali - Fascicolo

CODICE PROGETTO

PROGETTO LIV. PROG. N. PROG.

DPFI0081 D 20

NOME FILE
T01PS02TRASZ08A .pdf

CODICE ELAB. T01PS02TRASZ08

REVISIONE

SCALA

A

1:200

D

C

B

A

Emissione

Ottobre 2020

FORMAIANI

SALOMONE

RINALDI

REV.

DESCRIZIONE

DATA

REDATTO

VERIFICATO

APPROVATO

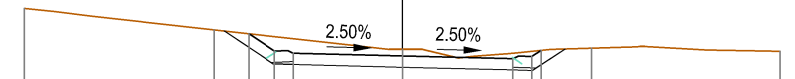
PROFILO Poderale5

SEZIONE POD5-3

PROGRESSIVA 13.42

180
▼

200
200



PROGRESSIVE TERRENO	-10.00	-5.00	0.00	5.00	10.00
PARZIALI TERRENO		5.00	5.00	5.00	5.00
QUOTE TERRENO	201.09	200.52	200.00	200.03	199.95
PROGRESSIVE PROGETTO		-4.08	-3.39	-2.88	
PARZIALI PROGETTO		0.69	0.50	5.83	0.50
QUOTE PROGETTO		200.42	199.96	199.81	199.97

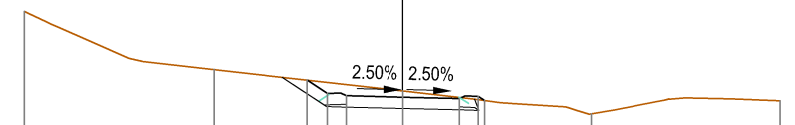
PROFILO Poderale5

SEZIONE POD5-4

PROGRESSIVA 19.86

181

200
200



PROGRESSIVE TERRENO	-10.00	-5.00	0.00	5.00	10.00
PARZIALI TERRENO		5.00	5.00	5.00	5.00
QUOTE TERRENO	202.32	200.79	200.22	199.61	199.96
PROGRESSIVE PROGETTO			0.00	1.50	2.17
PARZIALI PROGETTO			0.53	0.50	0.17
QUOTE PROGETTO			200.51	200.15	199.96

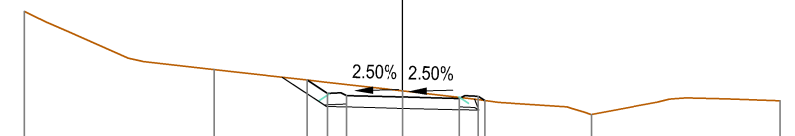
PROFILO Poderale5

SEZIONE POD5-5

PROGRESSIVA 20.00

181

200
200



PROGRESSIVE TERRENO	-10.00	-5.00	0.00	5.00	10.00
PARZIALI TERRENO		5.00	5.00	5.00	5.00
QUOTE TERRENO	202.32	200.79	200.22	199.60	199.96
PROGRESSIVE PROGETTO			0.00	1.50	2.17
PARZIALI PROGETTO			0.53	0.50	0.17
QUOTE PROGETTO			200.51	200.15	199.96

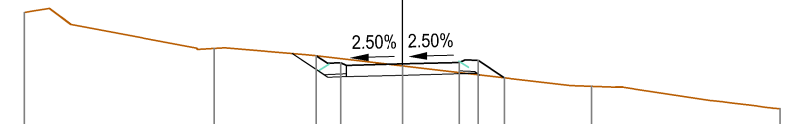
PROFILO Poderale5

SEZIONE POD5-6

PROGRESSIVA 39.54

181

200
200



PROGRESSIVE TERRENO	-10.00	-5.00	0.00	5.00	10.00
PARZIALI TERRENO		5.00	5.00	5.00	5.00
QUOTE TERRENO	201.97	201.02	200.56	200.02	199.43
PROGRESSIVE PROGETTO			-2.30 -1.65	0.00	1.50 2.00 2.69
PARZIALI PROGETTO			0.65 1.65	1.50	0.50 0.69
QUOTE PROGETTO			200.83 200.65 200.62	200.65 200.71 200.25	

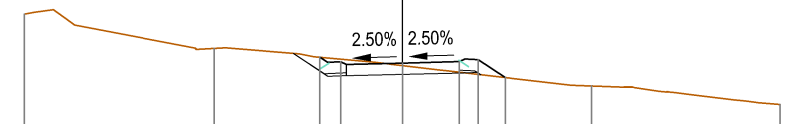
PROFILO Poderale5

SEZIONE POD5-7

PROGRESSIVA 40.00

181

200
200



PROGRESSIVE TERRENO	-10.00	-5.00	0.00	5.00	10.00
PARZIALI TERRENO		5.00	5.00	5.00	5.00
QUOTE TERRENO	201.94	201.03	200.57	200.03	199.54
PROGRESSIVE PROGETTO			-2.20 -1.65	0.00	1.50 2.00 2.72
PARZIALI PROGETTO			0.55 1.65	1.50	0.50 0.72
QUOTE PROGETTO			200.79 200.67	200.64	200.68 200.73 200.25

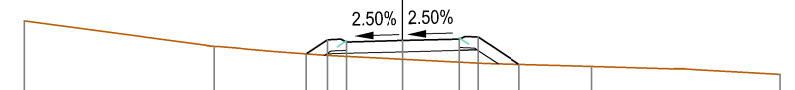
PROFILO Poderale5

SEZIONE POD5-8

PROGRESSIVA 48.06

181

200
200

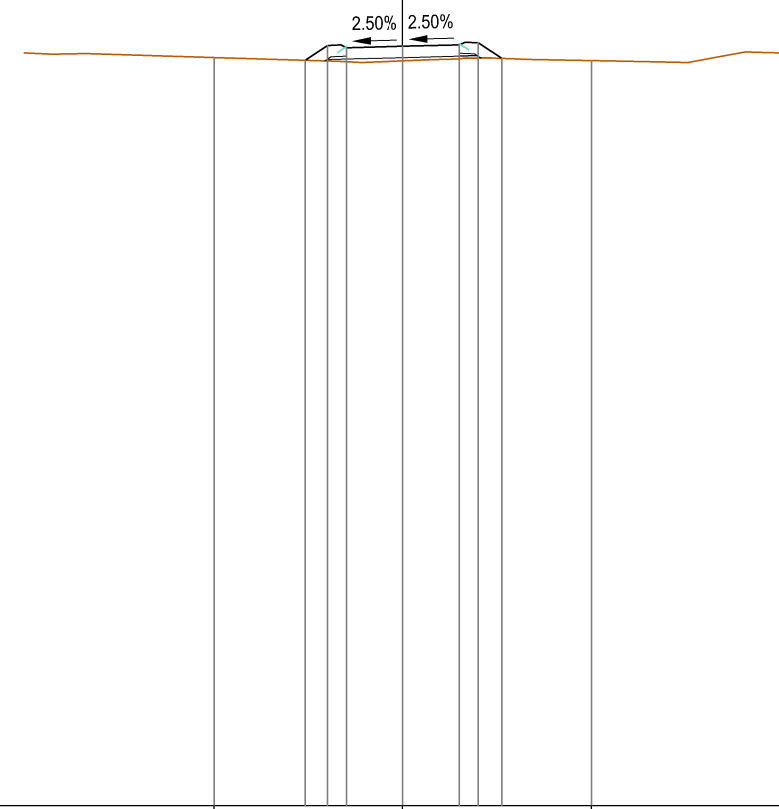


PROGRESSIVE TERRENO	-10.00	-5.00	0.00	5.00	10.00
PARZIALI TERRENO		5.00	5.00	5.00	5.00
QUOTE TERRENO	201.75	201.08	200.74	200.55	200.34
PROGRESSIVE PROGETTO			0.00	1.50	3.09
PARZIALI PROGETTO			0.56	0.50	1.09
QUOTE PROGETTO			200.88	201.25	201.20

PROFILO Poderale5

SEZIONE POD5-9

PROGRESSIVA 56.57



182

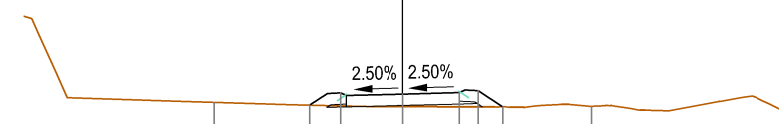
200
200

PROGRESSIVE TERRENO	-5.00	0.00	5.00
PARZIALI TERRENO	5.00	5.00	
QUOTE TERRENO	201.78	201.70	201.71
PROGRESSIVE PROGETTO	-2.58 -2.00 -1.50	0.00	1.50 2.00 2.62
PARZIALI PROGETTO	0.58 0.50	1.50 1.50	0.50 0.62
QUOTE PROGETTO	201.71 202.10 202.05	202.08	202.12 202.18 201.76

PROFILO Poderale5

SEZIONE POD5-10

PROGRESSIVA 60.00



183

200
200

PROGRESSIVE TERRENO	-5.00	0.00	5.00			
PARZIALI TERRENO	5.00	5.00				
QUOTE TERRENO	202.21	202.09	202.11			
PROGRESSIVE PROGETTO	-2.47	-1.65	0.00	1.50	2.00	2.65
PARZIALI PROGETTO	0.82	1.65	1.50	0.50	0.65	
QUOTE PROGETTO	202.13	202.46	202.43	202.46	202.52	202.09