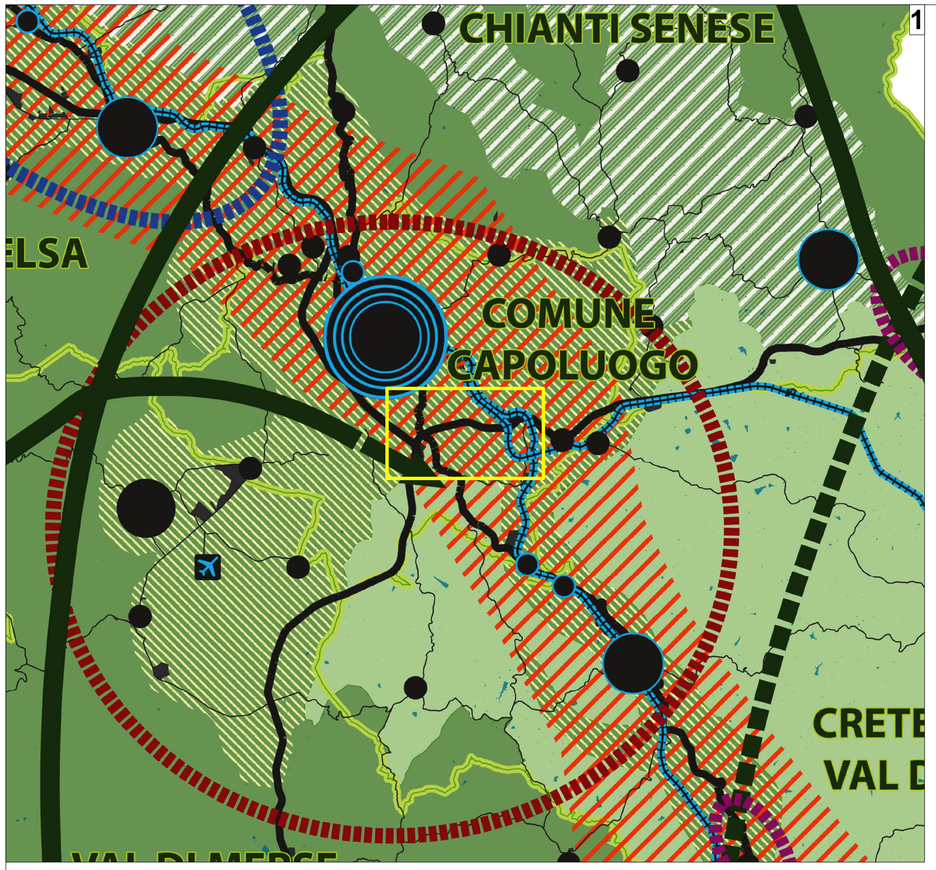

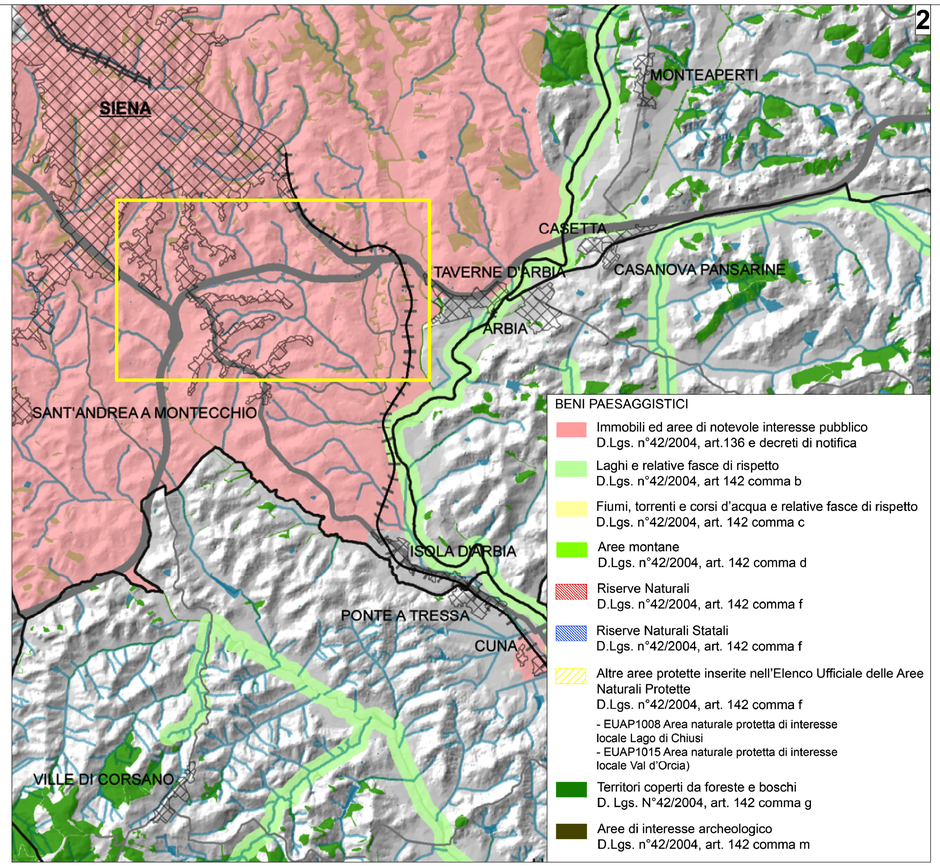

Localizzazione area di intervento

1 - Il disegno strategico provinciale

ARMATURE, SISTEMA INSEDIATIVO E SISTEMA INFRASTRUTTURALE

Sistema insediativo a potenzialità d'uso efficiente
- Centri del sistema urbano provinciale
- Centri del sistema urbano provinciale con capacità di attrazione e dotazioni infrastrutturali
- Circondari

Sistema infrastrutturale
- Autostrada
- Strada statale
- Strada provinciale
- Linea ferroviaria
- Aeroporto di Ampugnano

Politiche per la capacità produttiva
- Polo della ricerca e dell'industria chimico-farmaceutica
- Polo produttivo di interesse sovracomunale
- Ambito oggetto di studio di fattibilità di parco A.P.E.A
- Aree produttive

PAESAGGIO ED AMBIENTE

Principali strategie in riferimento alle unità di paesaggio
- Conservazione e valorizzazione dei paesagi ad alto valore naturalistico e storico-culturale
- Conservazione, valorizzazione e riqualificazione dei paesaggi agrari di alto valore estetico
- Riqualificazione del paesaggio agrario "specializzato" (viticoltura) di alto valore estetico
- Riqualificazione funzionale del paesaggio agrario di pianura

Grandi connessioni paesaggisitche provinciali e interprovinciali
- Connessioni paesaggistiche da conservare e tutelare
- Connessioni paesaggistiche da valorizzare, consolidare, rafforzare
- Connessioni paesaggistiche da ricreare

Elementi di interruzione della rete ecologica
- Ambiti di criticità delle reti ecologiche

Fonte dei dati: Provincia di Siena - PTCP 2010 STRATEGIE
"Tavola STR3 - Il disegno strategico provinciale"

2 - Beni paesaggistici

Fonte dei dati: Provincia di Siena - PTCP 2010 QUADRO CONOSCITIVO-IL PAESAGGIO
"Tavola QC PAES IV.3 - Beni paesaggistici"

3 - Unità e tipi di paesaggio

Fonte dei dati: Provincia di Siena - PTCP 2010 STATUTO-IL PAESAGGIO
"Tavola ST PAES IV.1 - Unità di paesaggio e tipi di paesaggio"

4 - Struttura del paesaggio

Fonte dei dati: Provincia di Siena - PTCP 2010 STATUTO-IL PAESAGGIO
"Tavola ST PAES IV.3 b-d - La struttura del paesaggio"
Unità di paesaggio interessate dal tracciato in progetto:
- *n. 5, "Siena e Masse di Siena e Berardenga"*
- *n. 8 "Crete d'Arbia"*

N

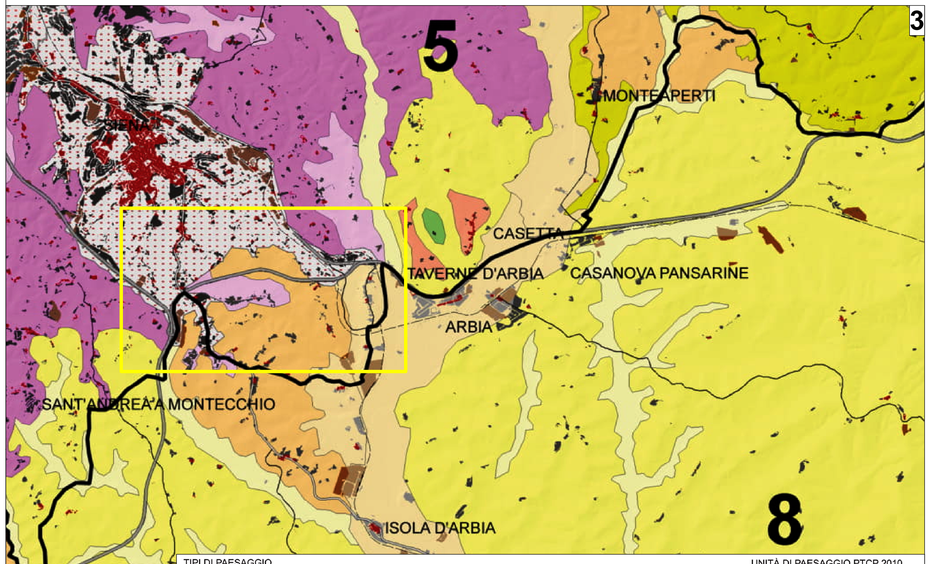

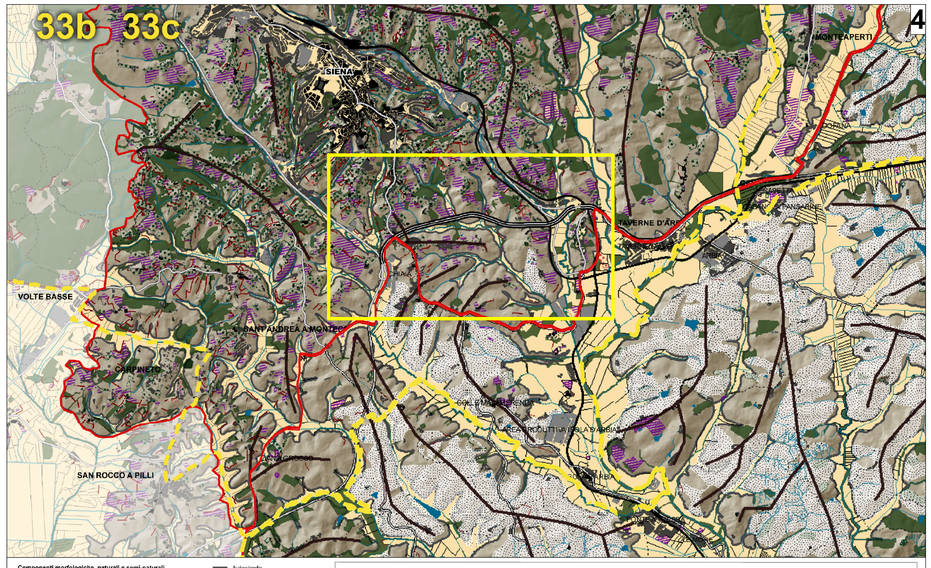

TIPI DI PAESAGGIO

Categorie morfologiche \ Forme di paesaggio agrario	A Paesaggio del bosco	B Paesaggio dei seminativi con appoderamento raso	C Paesaggio dei seminativi con appoderamento fitto	D Paesaggio agrario della montagna	E Paesaggio della coltura arborea con appoderamento fitto	F Paesaggio della aree umide	G Paesaggio degli insediamenti urbani di impianto storico	H Paesaggio degli insediamenti urbani di impianto recente	I Paesaggio delle espansioni periurbane	L Paesaggio degli insediamenti industriali, produttivi e commerciali
Piani alluvionali, invasi lacustri bonificati										
Ripiani travertinosi, depositi eluviali										
Colline argillose e argilloso-sabbiose										
Colline sabbiose e ciottolose										
Strutture dei rilievi appenninici										

UNITÀ DI PAESAGGIO PTCP 2010

1 - Colline di San Gimignano
2 - Val d'Elsa Senese
3 - Chianti Senese
4 - Montagnola Senese
5 - Siena, Masse di Siena e Berardenga
6 - Pian del Sentino
7 - Valli di Cecina e Feccia
8 - Crete d'Arbia
9 - Valli di Merse e Farma
10 - Crete di Monte Oliveto
11 - Dorsale Sommersa
12 - Val di Chiana Senese
13 - Montalcino e Castiglione d'Orcia
14 - Val d'Orcia
15 - Monte Cetona
16 - Monte Amiata Senese

anas GRUPPO FS ITALIANE — Direzione Progettazione e Realizzazione Lavori

S.G.C. E78 GROSSETO–FANO

Tratto Siena Bettolle (A1)
Adeguamento a 4 corsie del tratto Siena–Ruffolo (Lotto 0)

PROGETTO DEFINITIVO

COD. FI-81

R.T.I. di PROGETTAZIONE: Mandataria Mandante

PRO ITER Progetto Infrastruttura Territorio s.r.l. — Erre.vi.a. s.r.l. Ingegneria Viabilità Ambiente — sinèrgo — D_VA DVisionArchitecture

PROGETTISTI:
Ing. Riccardo Formichi – Pro Iter srl (Integratore prestazioni specialistiche)
Ordine Ing. di Milano n. 18045
Ing. Alberto Rinaldi – Erre.vi.a. srl
Ordine Ing. di Milano n. 16951

IL GEOLOGO
Dott. Geol. Massimo Mazzonzanica – Pro Iter srl
Albo Geol. Lombardia n. A762

COORDINATORE PER LA SICUREZZA IN FASE DI PROGETTAZIONE
Ing. Enrico Meretti – Erre.vi.a. srl
Ordine Ing. di Milano n. 16237

VISTO: IL RESP. DEL PROCEDIMENTO
Ing. Raffaele Franco Corso

ORDINE DEGLI INGEGNERI DELLA PROVINCIA DI MILANO — DOTT.ING. FORMICHI RICCARDO — Sez.A. Settori: a) civile e ambientale b) industriale c) dell'informazione n° A 18045

ORDINE DEGLI INGEGNERI DELLA PROVINCIA DI MILANO — DOTT ING ALBERTO RINALDI — Sez. A Settori a b c n° A 16951

PROTOCOLLO | DATA

07 - Sezione Ambientale
07.04 - Studio di Impatto Ambientale
Analisi delle coerenze
Inquadramento rispetto alla pianificazione provinciale

CODICE PROGETTO — PROGETTO	LIV. PROG.	N. PROG.	NOME FILE T00IA20AMBCT05B.pdf	REVISIONE	SCALA
DPFI0081	D	20	CODICE ELAB. T00IA20AMBCT05	B	varie

REV.	DESCRIZIONE	DATA	REDATTO	VERIFICATO	APPROVATO
D					
C					
B	Revisione per istruttoria ANAS	MAGGIO 2021	GULLY	GAMBARANA	RINALDI
A	Emissione	OTTOBRE 2020	GULLY	GAMBARANA	RINALDI