

**CONTRADA CONCA D'ORO**

Area ENI SPA - attraversamento ferroviario ORD. 1 km 25+446. Durante i lavori dovrà essere garantito l'accesso ai tecnici ENI SPA

pista destinata all'adeguamento opere d'arte alle pk 23+842 e 24+280.

pista destinata all'adeguamento opere d'arte alle pk 26+976

Comune di Ascoli Satriano

Comune di Ascoli Satriano



**LEGENDA**

- Confini Regionali
- Confini Comunali
- Stazione

**Ammodernamento linea ferroviaria:** LOTTO 1.1

Linea storica Foggia-Potenza oggetto di elettrificazione - Tratti allungamento	-----
Linea storica Foggia-Potenza oggetto di elettrificazione - Tratti allungamento	-----
Linea storica Rocchetta-S. Nicola di Melfi oggetto di elettrificazione - Tratti allo scoperto	-----
Linea storica Rocchetta-S. Nicola di Melfi oggetto di elettrificazione - Tratti in galleria	-----
Sottostazione Elettrica (SSE)	○
Cabine elettriche di trasformazione (TE)	○
Linea storica Foggia-Potenza oggetto di altro appalto	-----

**Area di cantiere**

- CS - Campo base
- AT - Area tecnica di stazione
- Area di cantiere soggette ad altro appalto

**Viabilità**

- Autostada
- Viabilità secondaria
- viabilità principale

**Tipologie dei ricentori**

- Residenziale
- Opertali, case di cura
- Terziario
- Perimenzaf FS
- Ruotini, box, e depositi

**Altre aree**

- CO - Campo operativo
- AT - Area tecnica per opera

**Strade poderali esistenti**

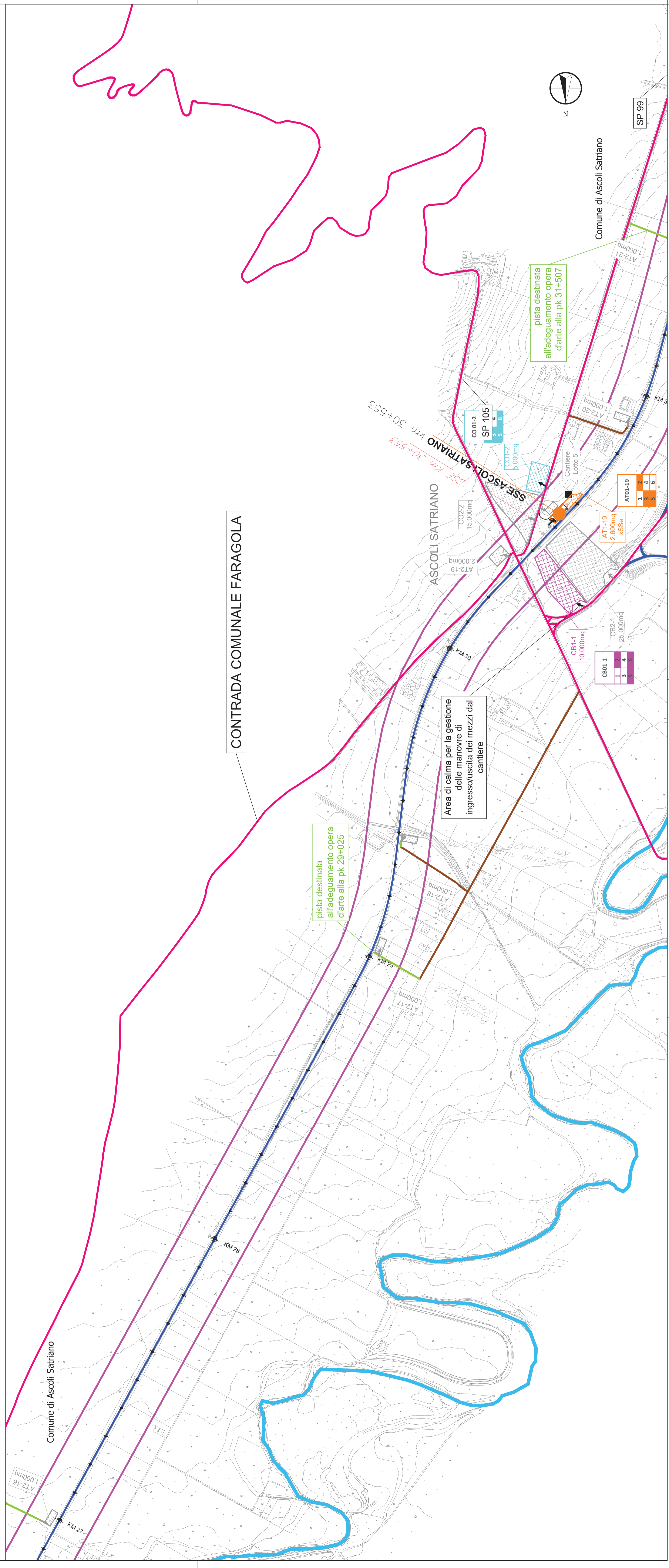
- ulteriore poderale esistente per interventi altro appalto
- pista di cantiere
- chiusura pista di cantiere per interventi altro appalto

**Altre strutture**

- Auli, scuole e università
- Cabo
- Produttivo, industriale
- Ristoranti fuori fascia

- Mitigazioni**
- 1 Utilizzo di cunetta lavante in uscita dal cantiere
  - 2 Recinzione delle aree di cantiere
  - 3 Bagliatura delle aree di cantiere
  - 4 Impermeabilizzazione delle aree di sosta dei mezzi (e delle aree di deposito carburanti)
  - 5 Scatolo delle superfici di cantiere e accantonamento dello strato fertile di terreno per riutilizzo a fine lavori
  - 6 Infrimento dei cumuli di materiali di scotto con espungimento alla base e biotossione

Si prevede la spazzatura della viabilità pubblica di accesso alle aree di cantiere per 1 Km dall'ingresso al cantiere, per entrambi i sensi di marcia.



**CONTRADA COMUNALE FARAGOLA**

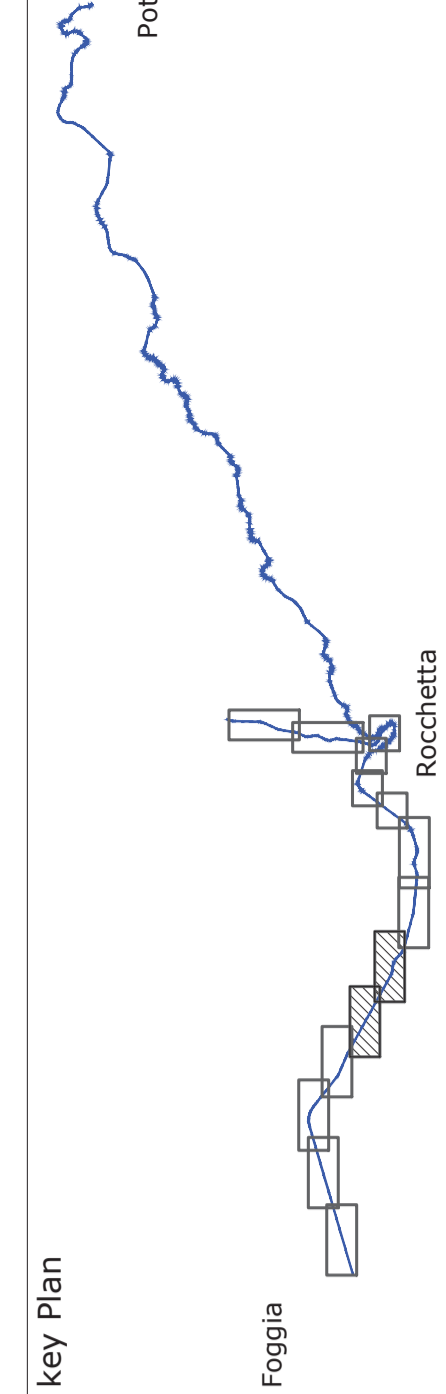

pista destinata all'adeguamento opere d'arte alla pk 29+025

Area di calma per la gestione delle manovre di ingresso/uscita dei mezzi dal cantiere

pista destinata all'adeguamento opera d'arte alla pk 31+507

Comune di Ascoli Satriano

Comune di Ascoli Satriano



COMITENTE:  
**RFI**  
 R.F. FERROVIARIA ITALIANA  
 GRUPPO AZIENDALE DELLO STATO ITALIANO  
 VIALE DELL'INDUSTRIA, 155 - 00187 ROMA, ITALIA

PROGETTAZIONE:  
**ITALFER**  
 SOCIETA' PER AZIENDA PUBBLICA

**CONTRATTO ISTITUZIONALE DI SVILUPPO PER LA REALIZZAZIONE DELLA DIRETTRICE FERROVIARIA NAPOLI-BARI-LECCE-TARANTO**

**U.O. GEOLOGIA, GESTIONE TERRE E BONIFICHE**

**PROGETTO ESECUTIVO**

**LINEA POTENZA-FOGGIA - AMMODERNAMENTO SOTTOPROGETTO 2 - ELETRIFICAZIONE, RETTIFICHE DI TRACCIATO, SOPPRESSIONE P.L. E CONSOLIDAMENTO SEDE**

**LOTTO 1.1 - ELETRIFICAZIONE CERVARO - ROCCHETTA - S. NICOLA DI MELFI**

**PROGETTO AMBIENTALE DELLA CANTIERIZZAZIONE**  
 Pianificata localizzazione interventi di mitigazione - Inv. 3/6

COMMESSA LOTTO FASE ENTE TIPO DOC. OPERADISCIPLINA PROG. REV.

11A1J11E69PXCA000000003C

SCALA: 1 : 5.000

Rev.	Descrizione	F. Rilascio	Data	Verificato	Data	Approvato	Data	Autore	Data
A	Emissione definitiva	15/03/2015	15/03/2015	15/03/2015	15/03/2015	15/03/2015	15/03/2015	[Signature]	15/03/2015
B	Emissione in CD	15/03/2015	15/03/2015	15/03/2015	15/03/2015	15/03/2015	15/03/2015	[Signature]	15/03/2015
C	Emissione definitiva	15/03/2015	15/03/2015	15/03/2015	15/03/2015	15/03/2015	15/03/2015	[Signature]	15/03/2015

FILE: IMA11E69PXCA00000003 C.dwg

IT. EMB.